

臺中市東區20M-70道路開闢工程徵收土地圖說



比例尺: 1/800

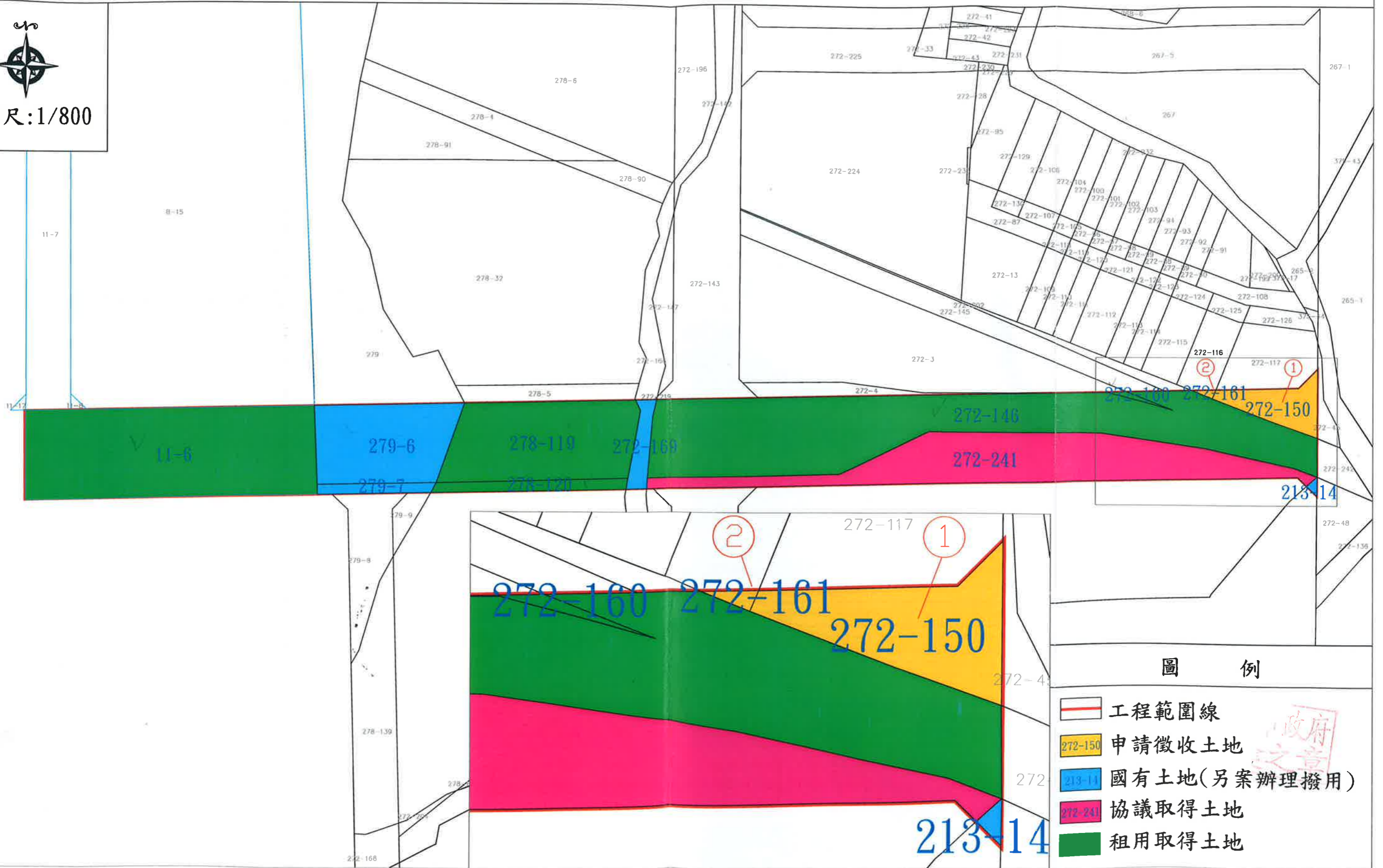







圖 例

-  工程範圍線
-  申請徵收土地
-  國有土地(另案辦理撥用)
-  協議取得土地
-  租用取得土地

