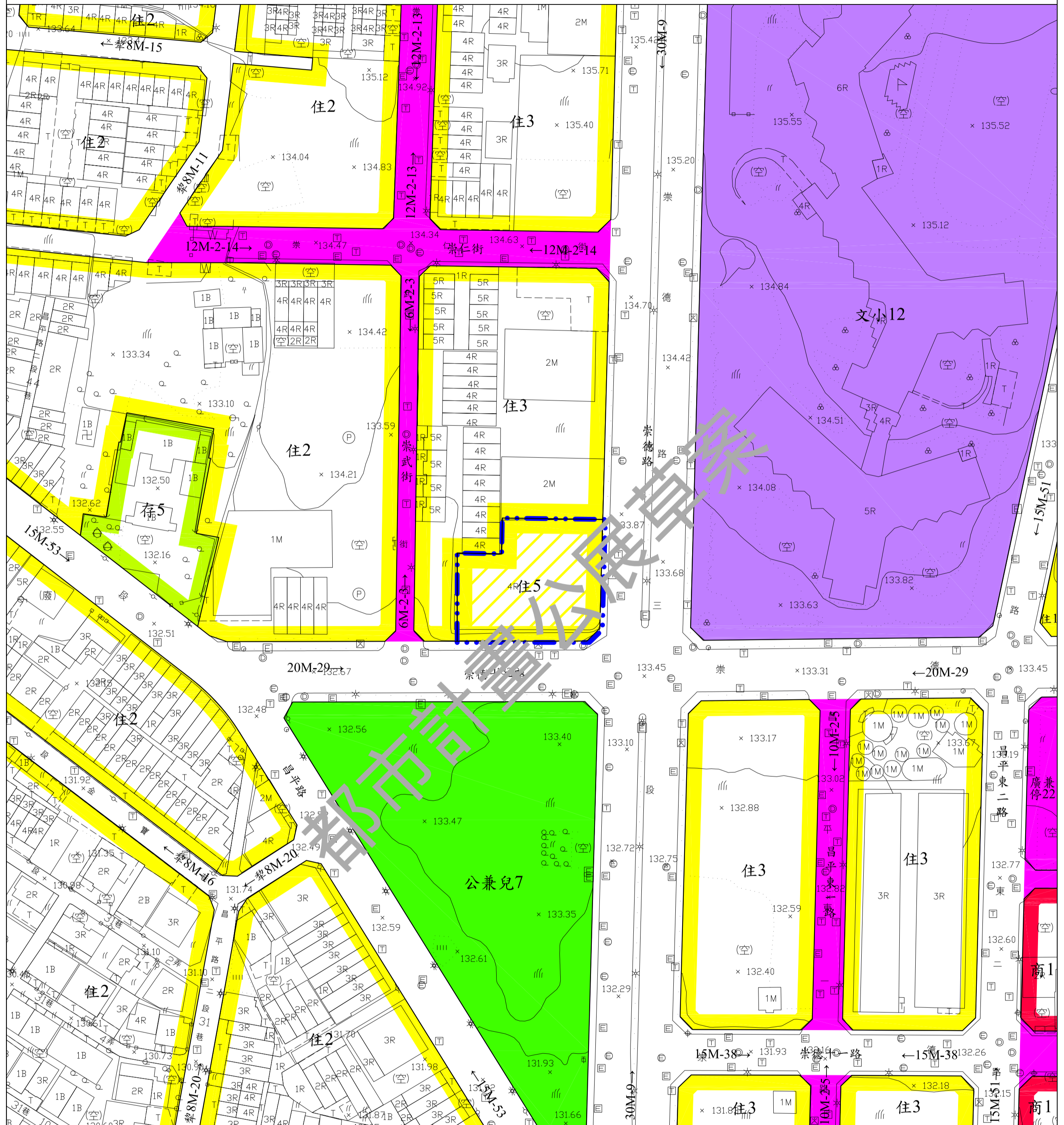
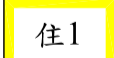



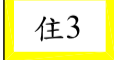









# 變更臺中市都市計畫(四張犁地區)細部計畫 (配合北屯區昌平段113、114地號土地容積調派 調整部分第三種住宅區為第五種住宅區)圖




## 計畫圖例

- |   |            |  |          |
|---|------------|--|----------|
|  住1  | 第一種住宅區     |  文小     | 文小用地     |
|  住2  | 第二種住宅區     |  廣兼停    | 廣場兼停車場用地 |
|  住3  | 第三種住宅區     |  道路     | 道路用地     |
|  商1  | 第一種商業區     |  細部計畫道路 | 細部計畫道路用地 |
|  存   | 保存區        |  變更範圍   | 變更範圍     |
|  公兼兒 | 公園兼兒童遊樂場用地 |  |          |

## 變更圖例

- |  |                 |
|--|-----------------|
|  住5 | 變更第三種住宅區為第五種住宅區 |
|--|-----------------|

圖例



比例尺：1/1000

註：凡本計畫未指明變更部分，均應以現行計畫內容為準。