



看見進步 - 山城篇

Good Living
@ Taichung
台中好城事

海
屯
城




海
屯
城

山

Content

目次

- 
- p1 嶄新的城市風貌
2018 世界花卉博覽會
- p3 花香與樂符的共舞
台中國際花毯節
- p4 山城盛事
巧聖仙師文化祭&新丁板節
- p5 許一個安心的家
興建社會住宅 豐原區安康段
- p7 古今之美輝映
重現百年葫蘆墩圳
- p9 共築安心回家路
行得更便捷更舒適
- p11 不再受淹水之苦
九渠溝滯洪池工程
- p12 暢飲乾淨水
自來水接管
- p13 打造特色教育環境
舊東勢高工實驗教育園區
- p14 浪漫台三線
東勢河濱公園&東豐快速道路
- p15 母語扎根計畫
客語示範幼兒園
- p17 落實高中社區化
神岡國中改制完全中學
- p18 守護孩子的路
579 幹線公車
- p19 和平專案
點亮一盞燈&
終結大梨山垃圾瀑布&
博屋瑪小學
- p21 進軍世界的能量
豐原、神岡及潭子產業園區




01

嶄新的城市風貌

2018 世界花卉博覽會

后里馬場園區：台中市后里區寺山路 41 號

為迎接「2018 台中世界花卉博覽會」盛事，花博三大展區之一的豐原區葫蘆墩公園，將進行園區的景觀營造、軟埤仔溪整治及周邊環境改善，同時保留公園內大量喬木，讓豐原區以「Green 綠地、Nature 自然、People 人民」的花博元素，打造結合生態、產業、文化等特色的宜居副都心。



「森林裡的花博」—后里馬場森林園區的主題展館，分為「蘭花生態型溫室」和「一般商業展覽空間」兩大展覽空間，展覽館在花博結束後也將成為永久展覽館。為落實花博自然共生理念，森林園區與 1,900 棵樹木共存，並邀請國際樹醫健診，讓遊客轉彎處處可見驚喜。

為因應花博期間龐大的觀光人潮，市府將闢設一條從后里火車站到馬場、半鏤空的空中步道「花馬道」，花博期間提供旅客步行前往展區，未來則將納入后豐鐵馬道，呈現嶄新面貌。企盼藉由花博把建設留在台中，把人潮帶到山城，帶動產業、經濟、建設發展，創造地方新價值。



02 花香與樂符的共舞 台中國際花毯節

巨大的山櫻花音樂盒，綻放后里花田綠廊。

垃圾場也能開出花朵，市府展現把垃圾掩埋場變成怡人花園的做人成果，邀請市民聆聽花博序曲！台中國際花毯節原本都結合新社花海舉辦，為了減少新社及山城其他地區交通沉重負擔，自 2015 年起移師后里花田綠廊，除了為 2018 台中世界花博暖身，也活化綠廊園區。花毯節的花卉裝置皆融入在地人文、自然景觀等特色，打造 22 公頃花花世界，讓市民可以悠遊漫步，與新社花海相互輝映。

花毯節展期結束後，花草也將現地翻耕為綠肥，日後也能成為在地居民日常休憩綠地。

03

山城盛事

巧聖仙師文化祭 & 新丁板節

東勢的巧聖仙師廟，是全台唯一主祀魯班公的開基祖廟，歷史超過 240 年。

為發揚魯班的匠師精神，市府於 2016 年首創「巧聖仙師文化季」，提供專業職人發光發熱的舞台，讓技藝得以傳承；此外，透過深化技職教育合作，幫助學生與企業結合，也將傳統客家文化及匠藝推向國際。

另外，每年元宵前後登場的東勢新丁板節，連續 10 年榮獲行政院客委會列入「客庄十二大節慶」之一，近年慶賀生女的「桃板」也登場，與「丁板」相互輝映，象徵著客家文化性別平等的與時俱進；而鯉魚伯公則是東勢在地重要信仰，市府在 2015 年首辦「東勢鯉魚伯公文化祭」，配合每年中秋節慶，以慶典形式推廣客庄文化薪傳。




04

許一個安心的家

興建社會住宅 豐原區安康段

社會住宅申請資訊 [Q 臺中市住宅資訊網](#)





社會住宅，不是冰冷的租屋處，而是一個溫暖的家。蔡英文總統更表示，「對台中社會住宅融入長照、幼托、青年創業及社區營造等多元功能的共好社宅期待很大，希望年輕人可放心成家立業並提高生育率，降低台灣少子化問題。」

台中市積極興建社會住宅，新政府上任後首座社會住宅「豐原區安康段社宅」已經完工，強調符合三好一公道原則（地段好、建物好、機能好且價格公道）及充滿人本的「社區共好」住宅。

抽籤結果出爐，中籤的民眾直呼「好開心喔」，終於能擁有一個平價舒適安全的環境，在此安居樂業。良好的社區環境營造，也造福附近的住戶。



05 古今之美輝映 重現百年葫蘆墩圳

葫蘆墩圳，豐原區新生北路（三豐路1段至三民路）
軟埤仔溪，區域位於豐原區豐原大道8段（前寮路至豐洲路間）

 [水利大臺中](#) 

葫蘆墩圳引用大甲溪水，澆沃豐原的農田，結出美味的稻米，養育了一代又一代的台中人，葫蘆墩圳對台中的重要性不言而喻。但過去30年，葫蘆墩圳被水泥覆蓋不見天日。

經市府團隊與在地民眾積極溝通掀蓋工程，將於2018年10月整治完成開蓋啟用，「水岸花都」的景象將再現，更讓台中多一處水岸休憩空間。優美的葫蘆墩圳亦肩負防洪排水功能，並可串聯火車站及花博展區，成為吸引人潮的觀光新亮點。

另外，豐原轄內2018年6月將完成整治的軟埤仔溪，盼結合花博，創造出獨特的花卉造景、香草迷宮及藤蔓隧道等地景藝術，打造「克拉級寶石」公園，帶來嶄新的水岸環境感官享受。

06

共築安心回家路

行得更便捷
更舒適



為了打通台中交通的大動脈，市府規畫興建多條道路，包含中科南向三合一聯外道，可使后里與外埔等地區往返市區更加便捷；國道四號豐潭段，預定於 2021 年完工，將有效紓解國道一號豐原大雅段及國道三號快官霧峰段壅塞；神岡系統交流道跨大甲溪連接后里月眉道路，橫跨國道一號，串聯后里東側、南北向的台 13 線、東西向的甲后路 132 線，為花博主要聯外道路，預計 2018 年 8 月底完工；中山高大雅交流道接 74 號，目標於 2022 年完工。

另外，路平專案也在全市各地展開，例如東勢區豐勢路於 921 大地震遭重創後，重修後的路面品質仍差強人意，經路平專案將豐勢路全線一次重新創鋪，採用更高品質的柏油塗層。

平坦的柏油路面、潔白的前進標線，象徵著許多人默默的努力，更是市府力求提供更好的行車安全環境的證明。



07

不再受淹水之苦

九渠溝滯洪池工程

 [水利大臺中](#) 

近年氣候異常，短時間強降雨，常造成新社永源里、大南里及協成里嚴重淹水，危害民眾生命財產甚鉅。

因九渠溝沿岸房舍林立，土地徵收不易，市府透過公有地規畫滯洪池改善淹水，完成後預期帶來可觀的滯洪量，免去地方淹水之苦，保全下游居民。此外，還設置分流管線輸水至大坑溪，不只可保持大坑溪水流穩定，暴雨時，亦可作為九渠溝分流路線。改善新社地區淹水、大坑地區卻缺水的問題，「不淹水、可引水、好親水！」一舉三得。

滯洪池預計於 2018 年 10 月竣工，完工後可達防洪減災、穩定水源、文化保存、景觀營造等多贏目標。





08

暢飲乾淨水

自來水接管

申請資訊 [Q 臺中市政府經發局—用戶外線補助](#)

大雅區秀山、橫山里地處偏遠，過去居民申請自來水延管，須自行負擔路修費用，降低申請意願。

然而，林佳龍市長認為「使用自來水是現代市民的基本人權！」透過專簽，簡化申辦接水證明文件及流程，並決定由市府撥付路修配合款，解決大雅區秀山里暨橫山里、新社區福興里永平地區長期苦於水源供應不穩定及飲水品質欠佳的問題。

面對 50 多年的飲用水問題，市府積極排除困難，展現解決問題的行動力，免除居民用水品質的擔憂，使得台中的自來水接管成長率為六都最高。



09

打造特色教育環境

舊東勢高工實驗教育園區

想像阿公阿嬤牽著孫子女的手一起上課、放學，會是幅多美的畫面！

東勢高工遷址後，舊校舍遲遲無法妥善利用。原規劃興建客家圓樓，市府考量實用性，改為「實驗教育園區」，納入藝術、農工、老少共學、社區照護等概念，成為兼容 12 年一貫的公辦民營學校，並於校園中結合在地產業資源，進行實務上的能力精進，帶動東勢人口回流、年輕人返鄉的多贏局面。

10

浪漫台三線

東勢河濱公園 & 東豐快速道路

「在地人好好生活，外地人找到樂趣」，東勢是台三線客庄文化廊帶的南口，將在市府的打造下，成為樂活、漫遊的養生山城，展現客庄新風華。

東豐大橋河濱的沿岸公園，長期以來是當地民眾重要的遊憩空間。921大地震後一度荒廢，2017年在市府的改造下，建置花海、新闢環園人行道及自行車道等，煥然一新；未來，市府亦規畫滑板休憩廣場、毛小孩遊戲專區等設施，營造山城慢活新亮點。

此外，東勢與豐原間，需要安全及便捷的交通。東豐快速道路的東勢端工程將在2019年上半年完工。市府將兼顧便捷、地質安全與在地產業等面向，加速實現山城連結國道的夢想藍圖。

東勢河濱公園：

地址：台中市東勢區東關路七段（東勢大橋旁）

交通方式：至台中火車站搭乘 850 號公車，於東勢河濱公園下車

11

母語扎根計畫

客語示範幼兒園

語言，是展現國家文化軟實力的重要憑藉之一。

每一種語言都是重要的文化資產，台灣目前面臨客語使用率嚴重下降和客家文化斷層的困境，市府自2015年極力促使客家文化向下扎根，在東勢成立首座「客語示範幼兒園」，讓客家的文化之美、歷史習俗都能持續的在台中散播及發展。

歷經各界努力，2018年預計將在台中東勢、豐原、石岡、新社達成14園27班的成果，期待透過客語推廣深耕，豐富我國人文歷史文化內涵。

聯絡資訊：台中市政府客家事務委員會 江小姐 04-22289111*52110







12 落實高中社區化 神岡國中改制完全中學

神岡區人口超過六萬人，過去卻沒有一所高中職供在地學生就讀。因此，學生清晨 5、6 點便出門趕搭公車前往學校，跨區就讀十分不便，每次談到此事，神岡區各里長不捨心疼之情總溢於言表。

為讓教育資源更為均衡，同時解決學生需長途跋涉求學的困境，市府將神岡國中改制為完全中學（技術性），預計 109 學年度正式招生開學，讓潭雅神地區的學子們可便利就學，更透過產學合作的方式，結合潭雅神區域具全國知名的精密機械與航太產業，讓學子們可以學習專業技術，讓在地企業可以培養更多在地學子，為潭雅神地區及台灣留下更多的優秀人才。

13 守護孩子的路

579 幹線公車

交通資訊搜尋：臺中市公車到站時間查詢

「讓孩子多睡十分鐘」對於處在重要發育期的孩子來說，是一件多麼重要的事！

透過大數據的分析及規劃路線，市府以「蛙跳」停站設，設計往返台中火車站至豐原、大雅的 579 幹線公車，平均單趟節省 20-30 分鐘，在台中市民專屬享有的「10 公里免費優惠」下，提供台中學生族群快速、穩定及舒適的公車服務環境，以及更好的上、下課之通勤方式。

另外，為持續降低大學生交通事故的發生，市府持續推動公車進校園，同時也促使台中成為全國電動公車數量最多的城市。



14

和平專案

點亮一盞燈 & 終結大梨山垃圾瀑布 & 博屋瑪小學

和平區因為地處偏遠、交通不便，加上 921 地震重創中橫，以及改制自治區後卻沒有獨立的財源，許多基本民生需求竟成了和平區居民的一種奢求，發展幾乎停擺。

為解決長年資源不足所衍生的問題，市府啟動「和平專案」，林佳龍市長每半年率市府團隊親自上和平、每個月都有兩個局處長上山過夜，列管解決和平居民的需求，3年多來，已經完成 330 項案子，觀光、農業等各產業進步有成。其中，已完成和平區 332 盞路燈架設，保障當地居民及旅客的交通安全。其中





在台 7 甲線近 56 公里、海拔 2,000 公尺處，靠近宜蘭縣界的路燈，可說是「台中最遠的一盞燈」。

此外，市府積極協調清除民眾詬病已久的「大梨山垃圾瀑布」，並協助當地民眾建立自有品牌，為台中優質農產品開闢新的販售通路。同時，改善當地環境衛生及民眾飲用水、營造良好求學環境、添設暖氣設備，讓同為台中的家人，受到良好的照顧。

全台首創原住民實驗小學

教育方面，2016 年達觀國民小學正式更名為博屋瑪國民小學，是全國第一所原住民族實驗小學，並以泰雅 GAGA 為主軸的課程發展中心，盼促成原住民族文化永續傳承。





15

進軍世界的能量

豐原、神岡及 潭子產業園區

為豐原注入新的產業動能！市府與中央攜手打造產業專區，開創數千個就業機會！

豐原區的豐富專案，原為金融園區，考量可行性，配合中央五大創新產業規劃為「豐富生技產業園區」，更預計開發「豐富生物資訊及生技創研專區」及「豐富生技實驗室」，預計可創造數千個就業機會。而豐洲科技工業園區二期，因應國家將台中定位為「智慧機械之都」，未來園區開發完成後預計可容納 100 家廠商，在台中形成新的科技產業聚落，為台灣留住科技好人才。

除了致力於產業升級，市府也輔導工廠合法化及傳統產業轉型，解決非法占用農地建廠問題，並積極開發「潭子聚興產業園區」，協助在地產業轉型成功及發展。

聯絡資訊：經濟發展局：04-22289111

豐原生技產業園區：蕭小姐 分機 31115

潭子聚興產業園區：邱小姐 分機 31260

神岡豐洲科技二期：沈小姐 分機 31257



出版者 | 臺中市政府

ISBN | 978-986-05-5823-4

企劃發行 | 臺中市政府新聞局

GPN | 3810700530

發行日期 | 2018 年 5 月

市府電話 | 04-22289111

市府地址 | 40701 台中市西屯區台灣大道三段 99 號

本手冊內容如有更新，請以本府各局處公告資訊為主 | 版權所有，未經同意不得轉載





Good Living
@ Taichung
台中好城事



台中市政府全球資訊網



台中市政府LINE

海
屯
城

