

臺中市大里地政事務所

Dali Land Office, Taichung City

轄區人文景觀簡介專刊



臺中市大里地政事務所印製

臺中市大里區東榮路 296 號

TEL:(04)24818870 FAX:(04)24813124

<http://www.daliland.taichung.gov.tw>

非常道

-介紹人文景觀特色

本所轄區涵蓋大里區、霧峰區、烏日區三個行政區域，不論是物產美食、山水景觀、文化遺產、乃至於滄海桑田均是先人及現今大眾耕耘之結果，本所特別蒐集相關人文景觀資料，結合時下流行傳遞瀏覽訊息之電子媒介工具「臉書」中文諧音，以「非常道」總命名，規劃設置樓梯通道專區建置海報介紹人文景觀特色，道盡古往今來所呈現之果實，於

1-2 樓梯通道取名「**非吃不可**」—在地美食快嚐鮮專區，介紹轄區內有名之物產、美食。
2-3 樓梯通道取名「**非玩不可**」—大屯山水尚妖嬌專區，介紹轄區內有名之公園、文物館建物及景觀。

3-4 樓梯通道取名「**非觀不可**」—文化遺產溯古情專區，介紹轄區內有名之古蹟、寺廟。

4-5 樓梯通道取名「**非識不可**」—滄海桑田多變遷專區，介紹轄區內有名之古地名及古今位置示意圖。

本所希望藉由「**非常道**」專區，提倡走樓梯運動有益健康、促進觀光旅遊、了解先民開發史外，更期待洽公民眾及同仁透過駐足瀏覽，體會專區所呈現粒粒辛苦、大地之美、飲水思源、鑒往知來涵意，得到視覺心靈饗宴。






在地美食快嚐鮮



大里 蜂蜜

臺中市大里地政事務所

Dali Land Office, Taichung City



大里區古名大里杙，『大里』來自番社的譯語，而『杙』是指繁竹筏的木樁。大里區位於台中盆地東南方，除東部有山麓外，全境為平地，更有烏溪水系匯流其中，形成萬頃良田。其中以養蜜蜂業為盛行，蜜蜂、蜂蜜醋、花粉、龍眼等農特產品，更是大里杙精選中的夢幻逸品。

龍眼荔枝是大里相當普遍的東西，每當盛產期，供過於求，造成價格慘跌或颱風季來臨時，風災造成的落果，讓農友們一年的辛勞都付諸流水，遂有農友朝向以經濟價值較高的養蜂業維生，藉由蜜蜂採收龍眼荔枝的花蜜，生產花粉、蜂蜜、蜂王乳等產品改善。而大里農會積極加強產銷班整合，補助建立農產品牌，輔導『荔枝龍眼產銷班』、『菇類產銷班』、『養蜂產銷班』生產、運銷及加工改進。並以大里『一區一特產』的目標進行。手工香皂用環保紙材質，內裝為龍眼蜂蜜、龍眼蜂蜜醋、手工香皂三項，全取自大里農民們所提供百分之百之原物料，取名“大禮好甜蜜”。

大里草湖芋仔冰

臺中市大里地政事務所

Dali Land Office, Taichung City



大里區原本以工業集中為主，但因蔣經國先生12度造訪大里草湖地區吃芋仔冰，使得默默無聞的小地方聲名大噪。大里區賣芋仔冰的歷史至今數十年，民國65-75年間，大里橋到草湖橋間短短距離就有超過20家芋仔冰店，可說是全盛時期。芋仔冰製作過程是將芋頭蒸熟、打碎磨細後加入砂糖、麵粉、太白粉等材料拌勻，在冷凍箱中不斷攪拌，芋仔冰之所以製成塊狀，是便於客人包裝攜帶，且較不容易融化，與傳統芋仔冰比較，質地綿細、口味多樣、味道香濃、容易保存，因而風靡並行銷全省。

<http://www.daliland.taichung.gov.tw>

內容及廣告由大里地政事務所製作及提供

非吃不可
在地美食快嚐鮮

大里 酸菜

臺中市大里地政事務所
Dali Land Office, Taichung City



台中市大里區生產的酸菜，曾有酸菜王國之稱。在三十年前大里區到處可見醃酸菜的大木桶，每年秋收後種芥菜，芥菜採收先放在田中去水分，接著放入大木桶中，鋪一層芥菜撒一層粗鹽，最後壓上石頭、蓋稻草，醃二個月即成酸菜，最盛時，大里區公所對面的酸菜巷內有五十多家酸菜批發店。目前酸菜巷內只剩三、五家批發店，大里區公所和農會為重振地方產業，每年文化節都有醃酸菜的示範。大里區公所，以真空包裝酸菜，裝飾成禮盒，作為送禮的地方名產；大里區農會輔導農民，在樹王里、夏田里大量種植芥菜，醃製成酸菜，讓酸菜王國美名再現。





在地美食快嚐鮮

烏日

臺中市大里地政事務所

Dali Land Office, Taichung City

啤

酒



本市烏日啤酒廠從民國57年生產至今，從原料、水質、製程到成品，都經過嚴格的品質管制。

歷年研發成功有「在地鮮釀」等創新口味產品，其中尤以「在地鮮釀」的鳳梨、芒果口味啤酒獲得極佳的口碑與聲譽。

配合推廣在地文化，發展觀光事業，將啤酒研發技術及文物能完整保存，將朝「啤酒村」的方向發展。



儲酒設備



糖化槽



啤酒大街及啤酒文物館

<http://www.daliland.taichung.gov.tw>

內容及廣告由大里地政事務所製作及提供



在地美食快嚐鮮

烏日小

番茄



烏日玉女小番茄



烏日金童小番茄

年節慶，烏日區農會推出未滿一個月的『烏日小番茄』搭上順風車，銷售千盒，特別挑選金童、玉女兩品種番茄。

烏日區農會推廣鼓表示，區內約20餘位農民種植四甲地番茄，但品種多達5-6種，包括金童、玉女、桃太郎、嬌女、小春等，農會認為難以行銷，需統一品牌，因此輔導廣植較特色的金童、玉女小番茄兩品種。

『烏農小番茄』甜度可達13度以上，較一般約10度的番茄甜，且富含維生素A、C，營養價值高。



霧峰

香菇



臺中市大里地政事務所
Dali Land Office, Taichung City

自從1953年第一顆台灣洋菇成功栽培出現於台灣省農業試驗所時，霧峰鄉(改制後為霧峰區)便從50年代開始，在本省從事菇類經濟生產中獨占鰲頭，這除歸功於霧峰區適宜菇類生長的氣候，農民們勤奮的栽培工作亦功不可沒，再加上農委會農業試驗所、省農會等政府機關輔導相助，使得霧峰區成為名副其實的「菇類王國」。

除了洋菇外，霧峰區開發生產的主要菇類還有金針菇、杏鮑菇、秀珍菇、鮑魚菇、金福菇、木耳、雪耳、巴西蘑菇、猴頭菇及鴻禧菇等，尤其以金針菇為大宗，全世界大規模且品質卓越的生產農場就在霧峰區，佔全國總產量一半以上。

珊瑚菇

洋菇(蘑菇)

美白菇

鴻禧菇





在地美食快嚐鮮

臺中市大里地政事務所

Dali Land Office, Taichung City

霧峰香米



香米的故鄉-霧峰區

霧峰區舊稱「阿罩霧」，境內山峰多霧，因而得名。地理環境位處於台中市的最南端，環境優美、人文薈萃、物產豐饒，為典型的農業鄉鎮。氣候隸屬熱帶潤濕型氣候，四季宜人，也是最適合多種農作物生長的一處優質淨土，極適合生產高品質香米。

霧峰香米是融合「台梗四號」及「日本絹光米」的新品種香米，株高適中，株型甚佳，對一般病蟲害具有較強的抗性，適合在台灣第二期稻作栽培，米粒短圓飽滿，外觀晶瑩剔透，飯粒黏度適中、彈性優、口感佳，還會散發濃郁的芋頭香味，是極佳的優質米種。



『**玩**』
非 **玩** **不可!**

大屯山水尚妖嬌

大里杙

老街 & 文化館

臺中市大里地政事務所
Dali Land Office, Taichung City

地理位置:

台中市大里區新興路2號

台中市大里區將軍二巷、福興街、福興街三巷、大里街



「慶源堂內繁華日，大里杙頭不見天，天地會中豪傑聚，福興廟慶慶豐年」。這首歌詠大里杙老街昔日風華的詩句，寫實的道出了當年老街的繁華盛況。清代曾居台灣第六大街市，當年因水路舟楫運輸發展起家，是貨運商品流通的重要轉運點，與台中附近之犁頭店、四張犁，合稱三大聚落之一。大里杙老街範圍包含新興路將軍二巷、福興街三巷、福興街、大里街等，日據時期大里杙保正集會所，於民國88年大里杙老街風貌再造計畫時，規劃為大里杙文化館，陳列大里杙老街今昔風貌對照及文化展物。

<http://www.daliland.taichung.gov.tw>

內容及廣告由大里地政事務所製作及提供



大里運動公園

臺中市大里地政事務所

Dali Land Office, Taichung City

地理位置: 台中市大里區國光路和大里路交接處

大里運動公園位於國光路與大里路交叉口，佔地面積約六甲多，園內設施種類眾多齊全，如田徑、網球、籃球、溜冰場及操場等運動空間，提供附近民眾休閒活動場所；另有針對兒童所設計的各项娛樂設施，如溜滑梯、盪鞦韆等，帶孩子到遊戲區玩耍，感受親子間的互動與親密。園內還有園藝花卉區，栽植扶疏花木，適合各種年齡層民眾放鬆身心、活動筋骨，是民眾晨間運動、假日散心、休憩的適當場所。

玩樂
非小
即可
大屯山本尚姪戀



<http://www.daliland.taichung.gov.tw>

內容及廣告由大里地政事務所製作及提供

大里 樹王公

臺中市大里地政事務所

Dali Land Office, Taichung City



地理位置: 台中市大里區東興路191號

「樹王公」位於大里區樹王里里界處，又稱「涼傘樹王公」，大古樹而得名。
該古樹現為台中地區最古老巨樹之一，枝葉茂盛、形狀像傘，人人稱它為涼傘樹，民國八十一年在鄉公所及熱心村民出錢出力下，在涼傘樹前興建一座亭子供民眾膜拜。
「樹王公」的傳說起源於清朝乾隆四十五年，相傳皇子嘉慶率文武官員數十人到台灣來，有一天路過這棵茄苳樹時，被匪賊突擊，忽然樹上降下一名紅衣武士，大聲一喝，匪賊嚇得四處逃竄，眾人都說紅衣武士是樹神的化身，後來，清帝敕撤封這棵茄苳冬樹為「樹王公」傳說樹王公有求必應，因此香火鼎盛。

「非玩不可！」
大屯山水尚妖嬌

<http://www.daliland.taichung.gov.tw>

內容及廣告由大里地政事務所製作及提供

車次	車種	發車時間	目的地
0633	左營	11:01	準點:嘉義-台南-左營
0135	左營	11:22	準點
0637	左營	11:38	準點:嘉義-台南-左營
0139	左營	11:46	準點
0641	左營	12:01	準點:嘉義
0143	左營	12:22	準點

時刻
10 57

0134	台北	11:15
0636	台北	11:35
0138	台北	11:55

烏日高鐵站

HSR Taichung Station

玩不可!
非小
大屯山水尚妖嬌

臺中市大里地政事務所
Dali Land Office, Taichung City

地理位置: 台中市烏日區站區二路8號

臺灣高鐵臺中站位於臺中市烏日區站區二路、鄰近成功嶺大門，不僅是臺灣高速鐵路的車站，並與臺中新烏日車站共站，地理位置十分優越。該站以「梭子」造型為車站設計的概念，突顯高鐵快速、穿梭的意象，象徵臺中站像梭子般連結南北各車站的樞紐地位；弧形的平拱屋頂，則呈現都市交通門戶的意象。



臺中市大里地政事務所

Dali Land Office, Taichung City

『**玩**不可!』
大屯山水尚好嬌

烏日啤酒廠

烏日啤酒廠

地理位置:

台中市烏日區光華街1號

烏日啤酒廠位於烏日區光日路、光華街口，已成立四十年，距離高鐵烏日站只有八百公尺，為讓啤酒廠轉型發展休閒觀光，斥資四千萬元設美食廣場及手工啤酒坊，打造啤酒廠觀光大街，遊客可當場品嚐全省獨一無二的現釀啤酒，種類包括紅麴啤酒、全麥啤酒、黑麥汁等。

啤酒觀光大街設置百餘小吃攤，有獨立商店區、花車販賣區、紀念品區、各國下酒美食區、藝人音樂舞台區等。

美食廣場則有台灣小吃大排檔、日本料理、海鮮店、墨西哥餐廳，啤酒廠平日上午十時、下午二時安排啤酒製造過程導覽，假日隨時導覽。

<http://www.daliland.taichung.gov.tw>

內容及廣告由大里地政事務所製作及提供

下一站 烏日 成功火車站

CHENGGONG STATION



地理位置: 台中市烏日區中山路3段550號

成功火車站，因為鄰近成功嶺，大專集訓時，曾是北南二路人馬的會集之地。成功火車站建築保持一種民國六、七十年代純樸節約的感覺。成功火車站與追分火車站，因為站名的關係，推出“追分成功”、“成功追分”給學子一種祝福的紀念車票，及“大肚成功”給媽媽得子成功祝福的紀念車票，是車站的特色之一。因為如此吉利又特別的地名，更受許多學生族群或遊客們所吸引，尤其每到考季來臨，「追分—成功」的紀念車票變成為最為熱門的銷售車票，許多學生們便藉由此種方式討吉利，並祈求考試順利、金榜題名。

『玩不可!』
非『玩不可!』
大屯山水尚妖嬌

『玩不可!』大屯山水尚妖嬌

921地震教育園區

臺中市大里地政事務所
Dali Land Office, Taichung City

地理位置:

台中市霧峰區坑口里中正路46號

1999年9月21日清晨1時47分，台灣中部發生芮氏規模7.3的強烈地震，為近百年來臺灣最大的地震災害之一。

為提醒大眾重視防震及救災措施，政府及學者專家認為霧峰區光復國中的斷層錯動、校舍倒塌、河床隆起等地貌保存完整，規劃光復國中改建「地震紀念博物館」，提供社會大眾及學校有關地震教育之活教材，2001年2月13日正式定名為「九二一地震教育園區」，透過自然科學、人文、歷史紀錄等三個面向的展示和教育活動，從認識地震的自然現象開始，瞭解大自然的力量造成的災害及災害的起源，建立正確的防災觀念，知道如何保護自己及幫助別人。

<http://www.daliland.taichung.gov.tw>

內容及廣告由大里地政事務所製作及提供

『玩不可!』 霧峰 省諮議會

臺中市大里地政事務所
Dali Land Office, Taichung City

地理位置: 台中市霧峰區林森路與近國道3號交流道交叉口

臺灣省議會成立於民國40年，最初為臨時省議會，民國48年稱作臺灣省議會，民國87年精省後改設臺灣省諮議會至今，數十年來全台重要議事都在此運作，為臺灣民主政治演進的最佳見證。成立紀念園區的目的，是讓民眾瞭解臺灣民主發展的軌跡，包括仿美國國會山莊圓形屋頂的議事大樓、紀念已故黃議長朝琴而命名的朝琴館、提供議員開會下榻的議員會館等三座建築，現均已規市定古蹟予以保存。原台中縣政府將台灣省諮議會開闢為紀念園區，園區共佔地約18公頃，內有花園、魚池等等，植物種類繁多約有二百多種的植物，景觀秀麗、有怡然自得之感。



台灣菇類 文物館

臺中市大里地政事務所

Dali Land Office, Taichung City

『玩不可！』
大屯山水尚妖嬌

地理位置：台中市霧峰區四德路10號
(霧峰區農會大樓六樓)

開幕於1998年12月25日，位於霧峰區農會大樓六樓，佔地400坪，是全世界「唯二」全省首座之菇類主題博物館（另一處在荷蘭），是一處充實菇類常識的珍貴寶地。

入口是等比例實景放大的菇類玻璃纖維模型，有金針菇、洋菇、木耳、雪耳、杏鮑菇、鮑魚菇、香菇等，沿著參觀路線走，可看到菇類的人文關係、生活史、產銷情形、養生的藥膳及野生菇毒菇的認識，還有實物台，方便民眾辨識，避免在野外誤食，設有菇蕈重要特徵隧道，還有靈芝、實用菇與大型菇蕈造型，最後分別是生態污染和早期菇類栽培區，豐富的菇類資訊，落實產銷、休閒、娛樂與教育功能。

<http://www.daliland.taichung.gov.tw>

內容及圖文由大里地政事務所製作及提供





文化遺產溯古情

觀 非 文化遺產溯古情

臺中市大里地政事務所
Dali Land Office, Taichung City

大里 七將軍廟



地理位置:

台中市大里區新里里新興路26號

有上百年歷史的大里區七將軍廟，興建於清朝同治年間，迄今已有一百二十多年的歷史，相傳當年大里代總兵部，派翁均等六名士兵，到現今霧峰區的阿罩霧巡邏，被原住民圍攻，六名士兵奮力抵抗，因寡不敵眾而節節敗退，當時有一隻義犬發現情況不對，直奔回總部尋求救援，官兵隨著義犬返回現場救援，但六人已不幸遇難，義犬也因一路狂奔而勞累死亡，滿清政府在得知之後加以表揚，地方人士並設廟祭祀，香火鼎盛。

相傳七將軍廟對於找尋失物特別靈驗，常有信徒前往祈求找回失物，事成後並演戲酬神，早期幾乎每天都有戲劇可看，是地方上的信仰中心。



觀果

非
文化遺產溯古情

大里

振坤宮

臺中市大里地政事務所

Dali Land Office, Taichung City



地理位置:

台中市大里區仁化路518號

振坤宮建於清道光10年（即民前82年西元1830年），由地方望族林志德先生祖父輩執友，從湄洲天后宮祖廟恭奉天上聖母神像（軟身老二媽）來台，因神顯示要鎮駐台中廟藍興堡蕃仔寮社（現在的大里區仁化里本宮廟址）庇佑眾民，庄民篤信媽祖，遂共同建立一座矮屋低簷土角造的簡陋小祠奉祀。民國12年地方士紳林氏望族乃鑿及廟宇窄隘，捐獻7分餘土地作為基地，並配合募款重建，推荐林志德先生為首任總理。民國84年為配合仁化路拓寬工程，乃成立廟宇重建委員會，86年孟冬展開擴建工程，於89年仲冬全部竣工完成，廟貌煥然一新，即今之廟景也。



觀

非
文化遺產溯古情

大里

福興宮

臺中市大里地政事務所

Dali Land Office, Taichung City



地理位置:

台中市大里區新里里福興街1號

福興宮位於大里老街街頭，奉祀的主神是『天上聖母』，也就是一般所稱的媽祖。

福興宮創建於清朝的乾隆年間，相傳是為庇護冒險渡海來大里枋開墾的先民，自福建湄洲將媽祖神尊請來到大里，並在今天的大里派出所的地方建廟，由於十分靈驗，因此香火鼎盛，成為大里當時的信仰重鎮。

林爽文事件之後，嘉慶十六年（西元一八一一年）當時的彰化縣令來到大里勘查地理，發現大里枋境內，東有番仔寮的「振坤宮」，北有內新的「新興宮」，西有「福興宮」，形成三角鼎立的風水，加上大里枋山明水秀、地靈人傑，清朝政府深怕日後再發生類似林爽文反清之情形，就假藉福興宮狹窄簡陋的藉口，強行把它遷到目前現址重建新廟。



觀和

非
文化遺產溯古情

烏日

月老廟

臺中市大里地政事務所

Dali Land Office, Taichung City



地理位置：
台中市烏日區
啤酒觀光大街上大榕樹下

烏日啤酒觀光大街除了有啤酒之外，還有兩株超過百年卻不為人知的榕樹，這兩株榕樹一東一西枝桠向著彼此生長、交纏，就像是一對恩愛的情侶想要緊緊的抓住對方，亦像是一對夫妻攜手共同成長、前進一般，看過的人莫不對此嘖嘖稱奇。地方在樹下建月老廟，98年8月11日入座，傳說拜月老即可結成良緣，吸引了不少民眾前往觀光，儼然已成了新興的觀光景點。

繼而在請示神明及樹公後，於啤酒觀光大街打造獨特的心型許願池及Q版月下老人，並遠赴集集集緣宮恭請月下老人前來此地，希望讓百年夫妻樹及月下老人一同為所有人的愛情給予祝福見證。



觀

非 趣 不

文化遺產溯古情

烏日 善光寺

臺中市大里地政事務所
Dali Land Office, Taichung City




地理位置:

台中市烏日區中山路三段登寺巷167號

烏日善光寺由開山住持德照禪師創建於民國四十年(1951)，秉持興辦佛教社會、文化、慈善事業，光大人間佛教的理念，面對荒山，發下大願，決心興建兼具弘法與教育功能之佛教聖地，寺內供奉觀世音菩薩、釋迦牟尼佛。

善光寺採二層樓唐式建築，為一莊嚴肅穆之佛教聖地，內有大雄寶殿、禪堂及七寶塔，並設有善光圖書館，全區建築典雅、環境優雅、梵音繞樑，庭園綠草如茵，鳥語花香，清風徐徐，展望遠眺視野極佳，令人滌靜俗慮心曠神怡，園區佛像石雕造景饒富禪修意境，每年並舉辦祈安濟貧法會及文藝展覽活動，為本區佛教信仰名剎。



觀

非
文化遺產溯古情

烏日

聚奎居

臺中市大里地政事務所

Dali Land Office, Taichung City



地理位置:

台中市烏日區學田路405巷36號

聚奎居位於烏日區學田社區成功活動中心附近，建築上採中西合璧的方式，可以看到中國傳統的紅磚牆與圓拱門，還有巴洛克那氣派的圓形廊柱，整體為三合院型態的兩層樓洋樓，建造年代約為西元1920年，山牆頭有堂號「穎川」，在堂號底下可看到「聚奎居」三個字，命名為聚奎居，「奎」星代表著文曲星，也是德星，寓意著主人家不只有財，還有文才與品德。位於前庭有一座十分有特色的海棠形如意水池，整座建築極為雄偉華麗。聚奎居其建築是華麗的巴洛克建築之洋樓，建築形式華美而特殊，立體面構材保存完整，迴廊、圓柱、泥塑裝飾等極具特色。



觀果

非
文化遺產溯古情

霧峰

林家宅園

臺中市大里地政事務所
Dali Land Office, Taichung City



地理位置:


台中市霧峰區民生路42、28號萊園路91號

霧峰林家宅園是霧峰林家在原籍台中市霧峰區的舊有宅邸、庭園的總稱，位於台中市霧峰區民生路42、28號，及萊園路91號。

後代以林奠國、林定邦為中心分為兩支，林奠國後代被稱為「頂厝」，林定邦後代則為「下厝」。林家發展初期主要由下厝系發揮其影響力，家族以武力發跡；後期則頂厝系抬頭，以藝文、社會運動知名。

台灣五大家族

霧峰林家與基隆顏家、板橋林家、鹿港辜家和高雄陳家並稱台灣五大家族。中台灣霧峰林家發跡於清治時期的19世紀中後期。



觀果

非
文化遺產溯古情

霧峰

南天宮

臺中市大里地政事務所

Dali Land Office, Taichung City



地理位置:

台中市霧峰區萊園路57巷2號

南天宮於清同治二年(西元 1863 年),在萊園村萊園路57巷2號以土塼磚建築、蓋薄瓦屋頂,之後日治時代則改建為木造棟樑、蓋亞鉛板屋頂平房,主神奉祀天上聖母,就是信眾所通稱的媽祖婆,而南天宮開基媽祖與霧峰林家有很深的淵源:當時林文察為陸路提督,奉命帶領將兵赴台時,依照民間習俗從漳州奉請天上聖母金尊庇護隨行,在勒匪平亂後,將媽祖暫時安奉於林家大廳,爾後為應族親和信眾敬拜,林文察的母親戴太夫人就在「下厝」[宮保第]後面搭建安奉場所、建造廟宇,將媽祖安奉在村民俗稱的「庄內公廳」中,供族人和信眾膜拜。



觀

非 果 不
文化遺產溯古情

霧峰

聖賢宮

臺中市大里地政事務所
Dali Land Office, Taichung City



地理位置:

台中市霧峰區林森路、四德路交接口

清乾隆十九年(西元一七五四年),台灣民主運動先驅者林獻堂之祖先,林石溪台,將其宗祠供奉之「五穀神農皇帝位」神位牌和太子元帥神像及玄天上帝(帝爺公)神像恭請在台,首居彰化後先居大里市,之後,林石之長子林選之次子林甲寅遷居阿罩霧(霧峰),並於同治元年(西元一八六二年),在霧峰中正村四德路興建矮小神農廟及福德祠。光緒九年(西元一八八三年),後子孫林朝標目睹神農廟廟宇破舊不堪,命令族人擇日興工重建。日據時期,日本人禁止百姓舉辦民俗文化活動,廟宇因年久失修,歷經八十多年的歲月,神農廟已是風雨飄搖。後來經地方士紳奔走遷廟重建,今日的「聖賢宮」,雖然歷經重重的困難,幸好善男信女都樂於捐施,解決了多次土地及經費問題。民國六十九年,買下緊臨原神農廟地的「文化戲院」,做為興建今巍然矗立的神農廟用地。民國七十三年,仿照我國固有廟宇藍圖設計並開始施工,廟宇可以說是古色古香,神聖莊嚴。從林石選鄉迎接的「五穀神農皇帝位」牌,到今天的「聖賢宮」,香火一直延續不斷。每逢農曆四月二十六日為神農大帝統一聖誕祭日,祭典莊嚴隆重,表達炎黃子孫感恩之情。





非

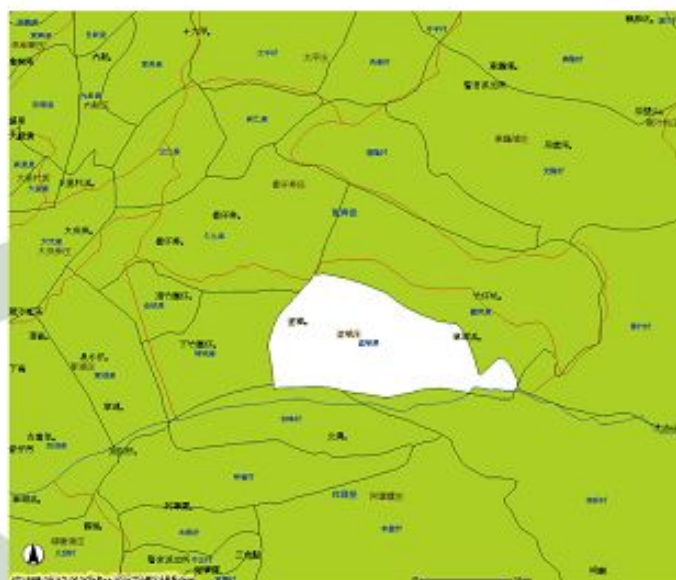
識

不可

滄海桑田多變遷

臺中市大里地政事務所

Dali Land Office, Taichung City



土城古地圖



土城現今街道圖



土城古今對照圖



古地名：土城

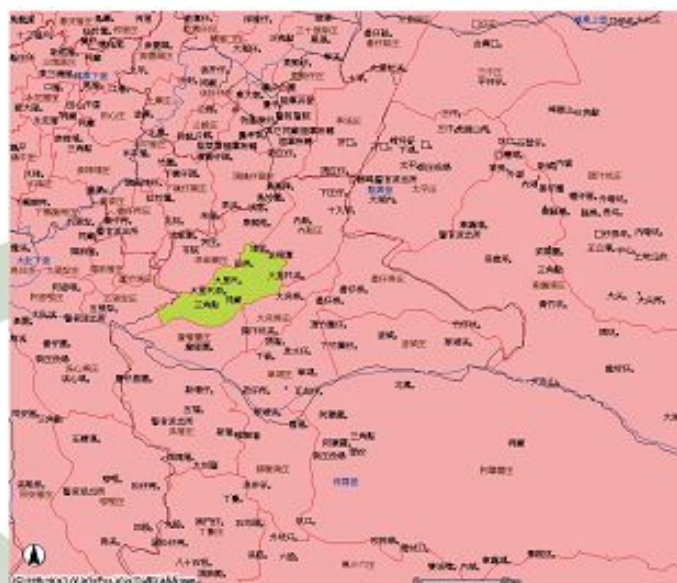
為現在的大里的塗城里，當年漢人為了抵禦原住民，紛紛造起土牆把家園圍起來，只留下觀看的眼洞。

<http://www.daliland.taichung.gov.tw>

內容及圖資由大里地政事務所製作及提供

臺中市大里地政事務所

Dali Land Office, Taichung City



大里代古地圖



大里代現今街道圖



大里代古今對照圖



古地名：大里代

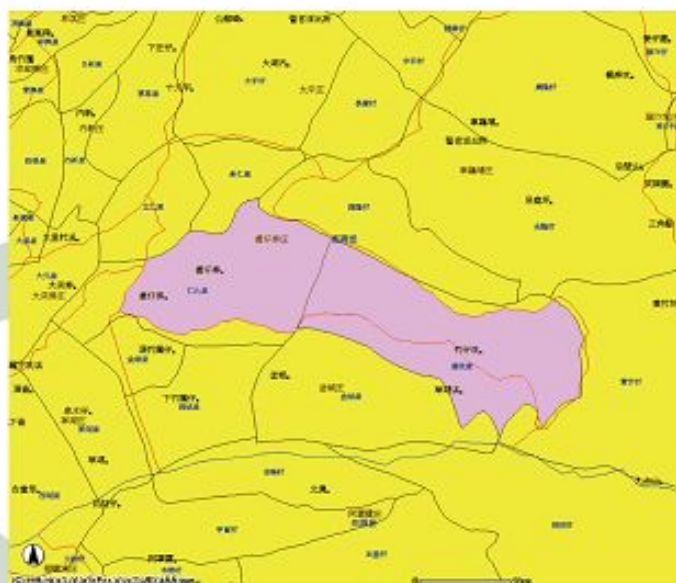
為大里區早期最發達的地方，屬台中盆地上開發得最早開發的區域。

<http://www.daliland.taichung.gov.tw>

內容及圖資由大里地政事務所製作及提供

臺中市大里地政事務所

Dali Land Office, Taichung City



竹仔坑古地圖



竹仔坑現今街道圖



竹仔坑古今對照圖



古地名：竹仔坑

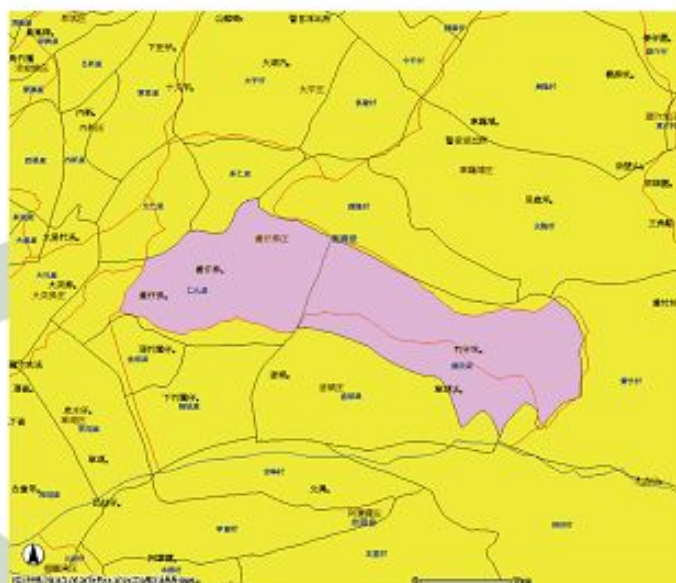
為現在健民里，過去曾盛產竹子，在清朝及日治時期均屬於番仔寮。

<http://www.daliland.taichung.gov.tw>

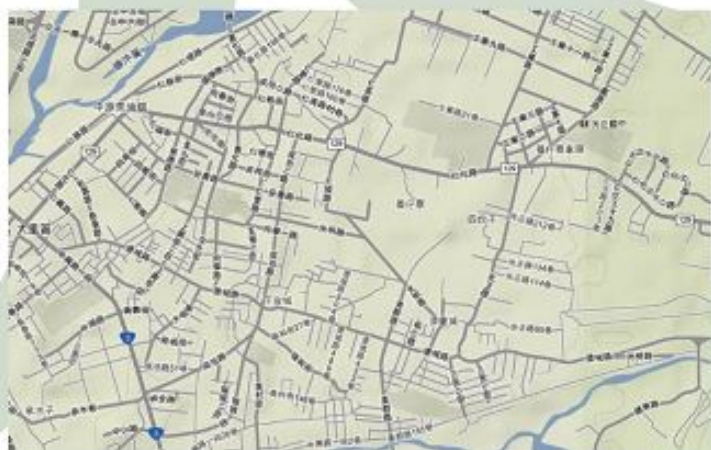
內容及圖資由大里地政事務所製作及提供

臺中市大里地政事務所

Dali Land Office, Taichung City



番仔寮古地圖



番仔寮現今街道圖



番仔寮古今對照圖



古地名：番仔寮

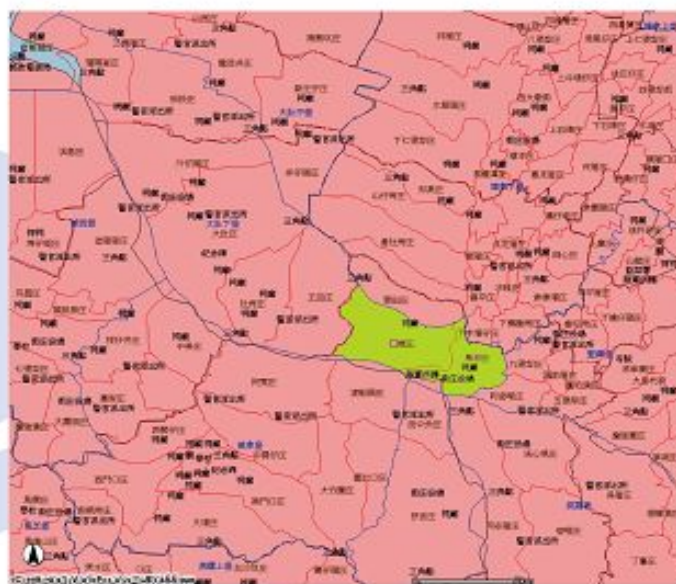
為現在的大里的健民里與仁化里、仁德里。

<http://www.daliland.taichung.gov.tw>

內容及圖資由大里地政事務所製作及提供

臺中市大里地政事務所

Dali Land Office, Taichung City



大肚下堡烏日庄、勞胥庄古地圖



大肚下堡烏日庄、勞胥庄現今街道圖



大肚下堡烏日庄、勞胥庄古今對照圖



古地名：大肚下堡烏日庄、勞胥庄

(今烏日、湖日、三和里)

烏日庄於乾隆末年木刻地圖即已出現，而最早可追溯至乾隆6年(西元1741年)劉良璧之《重修台灣府志》一書，其中『坊里』項，亦載有『烏日庄』，可見烏日開發歷史綿長悠久。

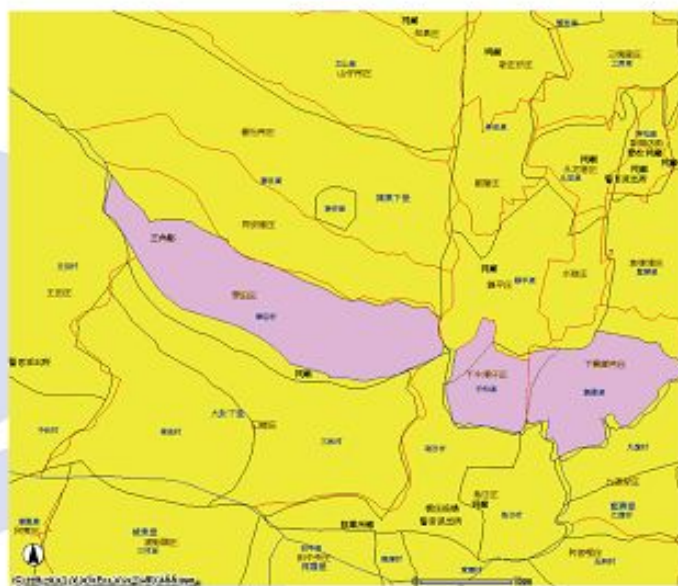
頂勞胥(今三和里)即平埔族群居處，採用的地名就是平埔族語的譯音

<http://www.daliland.taichung.gov.tw>

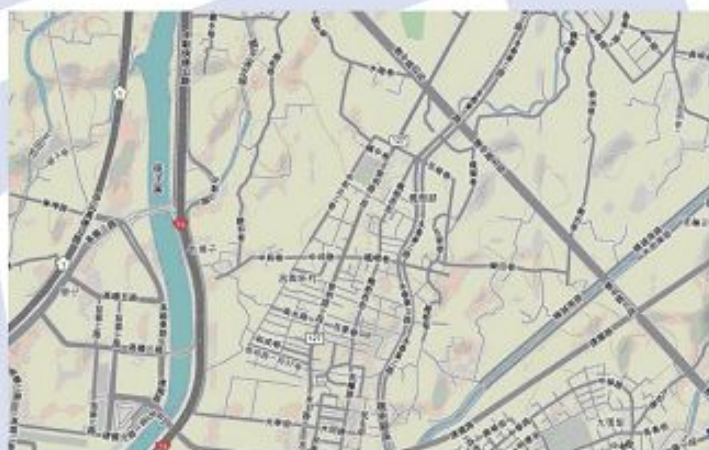
內容及廣告由大里地政事務所製作及提供

臺中市大里地政事務所

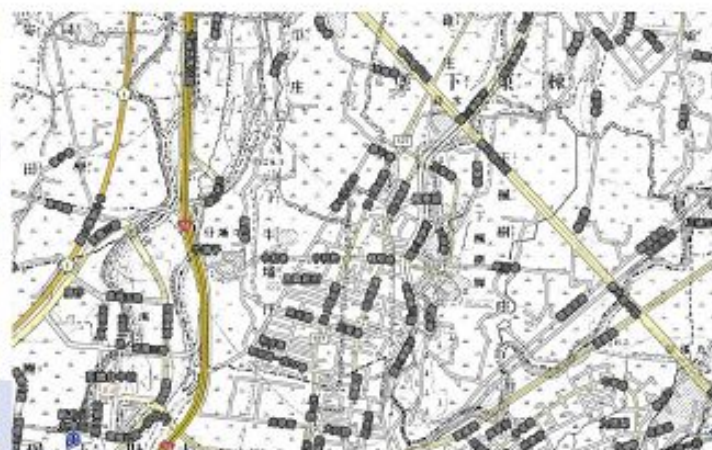
Dali Land Office, Taichung City



烏日揀東下堡庄古地圖



烏日揀東下堡現今街道圖



烏日揀東下堡古今對照圖



古地名：烏日揀東下堡

學田庄、下牛埔仔庄、楓樹腳庄（學田里）

學田村在清代就叫「學田庄」，所以「學田」是承襲老庄名。本村居民以陳姓居多，大致分布在山頂仔、崙仔、腰丸仔、番仔井等地。此村名來由文雅，據說當時陳姓長老為普及子弟教育，設置若干田為「施田」，將收入的租金充為貧寒子弟就試川資，「學田」之名由此而來。

<http://www.daliland.taichung.gov.tw>

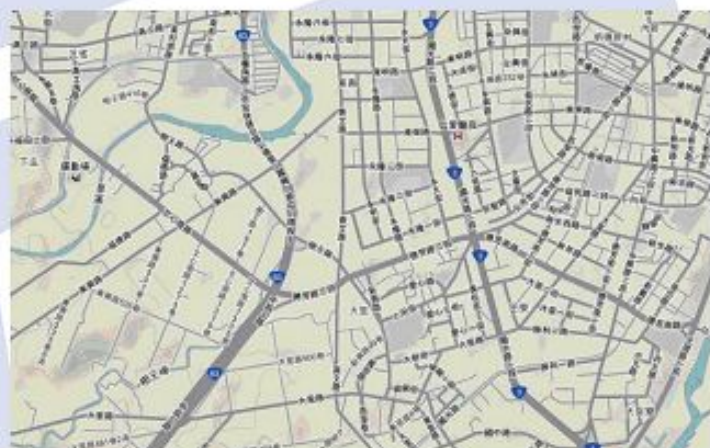
內容及廣告由大里地政事務所製作及提供

臺中市大里地政事務所

Dali Land Office, Taichung City



烏日藍興堡庄古地圖



烏日藍興堡現今街道圖



烏日藍興堡古今對照圖



古地名：烏日藍興堡

蘆竹滿庄、頭前厝庄、九張犁庄、五張犁庄、阿密哩庄
(今烏日區九德、仁德、前竹、五光、光明里等地)

阿密哩庄這個地方是平埔族分布地，「阿密哩」就是土著的譯音。

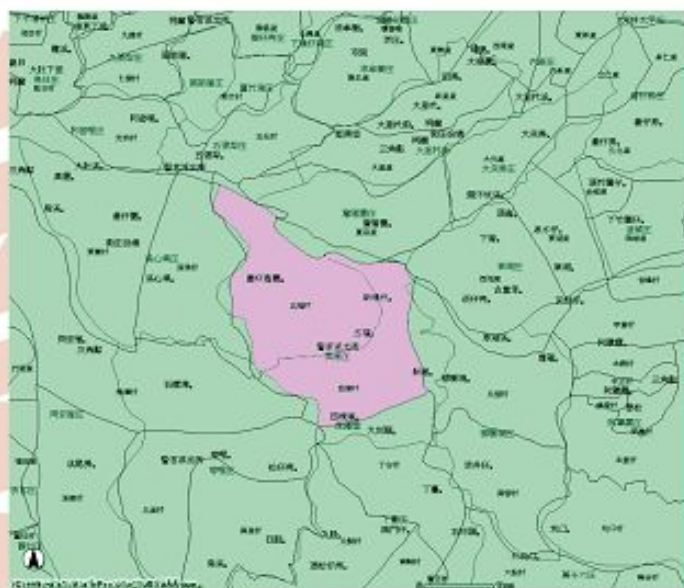
「五張犁」，「犁」為台灣傳統農具中最具代表性者，早期先民來台拓墾時，地廣人稀，農業耕作方式採較粗放方式，一般五甲土地以一張犁來開墾，因而有「張犁」地名之稱五張犁（今五光里）、九張犁（今九德里），原本就是雜草叢生的荒地，並沒有地名，經先民開墾後就直接用土地面積來當部落的地名。

<http://www.daliland.taichung.gov.tw>

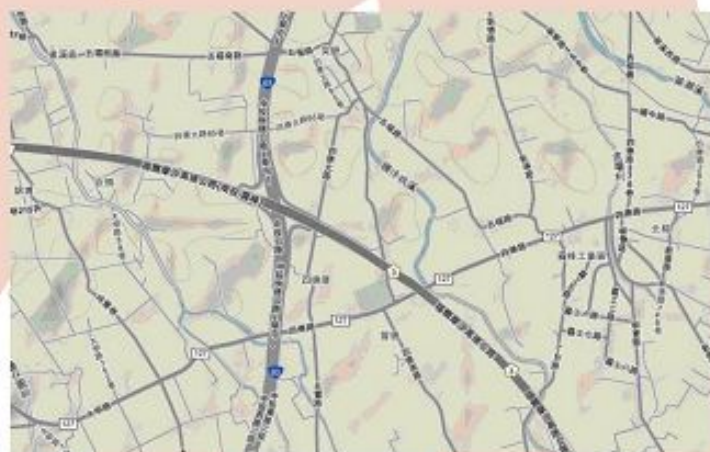
內容及廣告由大里地政事務所製作及提供

臺中市大里地政事務所

Dali Land Office, Taichung City



吳厝古地圖



吳厝現今街道圖



吳厝古今對照圖



古地名：吳厝

今四德、五福二里。四德里昔稱四塊厝，因早期開拓時，由吳姓族人至此開墾而得名。

<http://www.daliland.taichung.gov.tw>

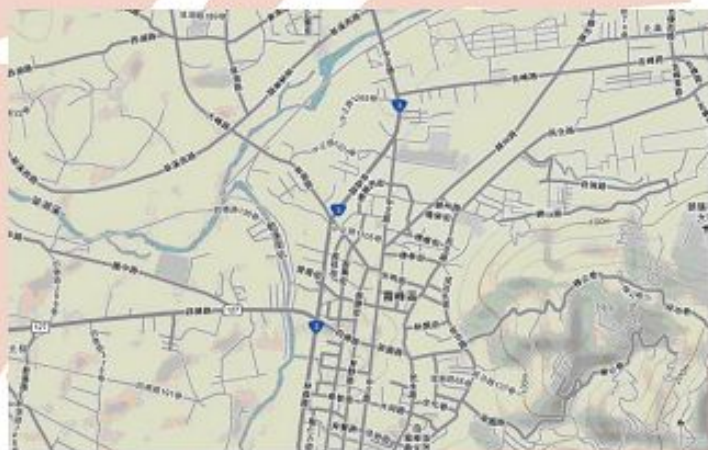
內容及廣告由大里地政事務所製作及提供

臺中市大里地政事務所

Dali Land Office, Taichung City



阿罩霧古地圖



阿罩霧現今街道圖



阿罩霧古今對照圖



古地名：阿罩霧

原指包括甲寅、本鄉、中正、錦榮、萊園、本堂、坑口、桐林、吉峰等里。
霧峰舊稱為『阿罩霧』，其由來有兩種說法：一種說法是因為本地聚落建在鳳山山麓，晨間經常濃霧籠罩，故有此稱；第二種說法是認為『阿罩霧』是本地土著族地名之譯音，按台灣地名中，凡冠以『阿』字者，多屬番社之譯音，例如阿東、阿冷等。民國九年時，改稱為『霧峰』。

<http://www.daliland.taichung.gov.tw>

內容及廣告由大里地政事務所製作及提供

臺中市大里地政事務所

Dali Land Office, Taichung City



柳樹浦古地圖



柳樹浦現今街道圖



柳樹浦古今對照圖



古地名：柳樹浦

今北柳、南柳二里。因早期該地多柳樹，且草湖溪附近浦地（泥巴地）土地鬆軟而得稱。雍正年間，有移民至此開拓，設官隘於此，後來又置汛防，而形成早期中部之大聚落。

<http://www.daliland.taichung.gov.tw>

內容及廣告由大里地政事務所製作及提供



總編輯/楊政儒

執行主編/謝正嘉 蕭素如

編輯委員/陳志升 賴雪華 簡隆森 鄭筠臻 紀惠文

黃夢燕

美術設計/沈皇名

照片提供/賴雪華 鄭筠臻 紀惠文 黃夢燕 劉漢忠

何建慶 張彩鳳 王彥超 黃玉英 廖士傑

江玲瑜 林東永 段中文 林榮聰 陳建良

陳瑞麟 廖昭程

發行單位/臺中市大里地政事務所

地址/臺中市大里區東榮路 296 號

TEL: (04) 24818870 FAX: (04) 24813124

<http://www.daliland.taichung.gov.tw>

印刷日期/中華民國 102 年 6 月

臺中市大里地政事務所

Dali Land Office, Taichung City



臺中市大里地政事務所印製

臺中市大里區東榮路 296 號

TEL:(04)24818870 FAX:(04)24813124

<http://www.daliland.taichung.gov.tw>