




臺 中 市 政 府 水 利 局
TAICHUNG CITY GOVERNMENT WATER RESOURCES BUREAU

水源活化倡永續

A high-speed photograph of a water splash, with a large, dynamic plume of water rising from a surface, creating a sense of movement and freshness. The water is clear and blue, with highlights and shadows that emphasize its texture.

水源活化倡永續

臺中市政府水利局-水利管理科

一、台中市地下水抽取管制區域

臺中市地下水管制區

B 部分地段管制

龍井區之三德段、忠和段、田水段、福麗段、茄投段、龍井段竹坑小段、龍津段、龍田段等地段全區域

A 全區

西屯、南屯、西、北、東、中、南、梧棲、清水、沙鹿等區全區域

B 部分地段管制


大肚區之仁德段、山陽段、文昌段、榮華段、汴子頭段山子腳小段、自治段、萬陵段、頂街段等地段全區域

B 部分地段管制

北屯區之仁和段、仁德段、仁美段、倡和段、北屯段、同榮段、大仁段、太和段、太順段、崇德段、平田段、建功段、建安段、建業段、昌平段、景東段、景福段、景美段、東信段、東光段、東峰段、東新段、東正段、松昌段、松竹段、松茂段、松觀段、水湳段、軍和段、軍福段、長安段、長春段、長生段、陳平段、青田段、青萍段、東山段等地段全區域




二、地下水資源取用之管理



地下水權登記

- 地下水之使用應依法申請地下水水利事業興辦及水權取得登記。
- 若未得主管機關許可，則屬違法水井。



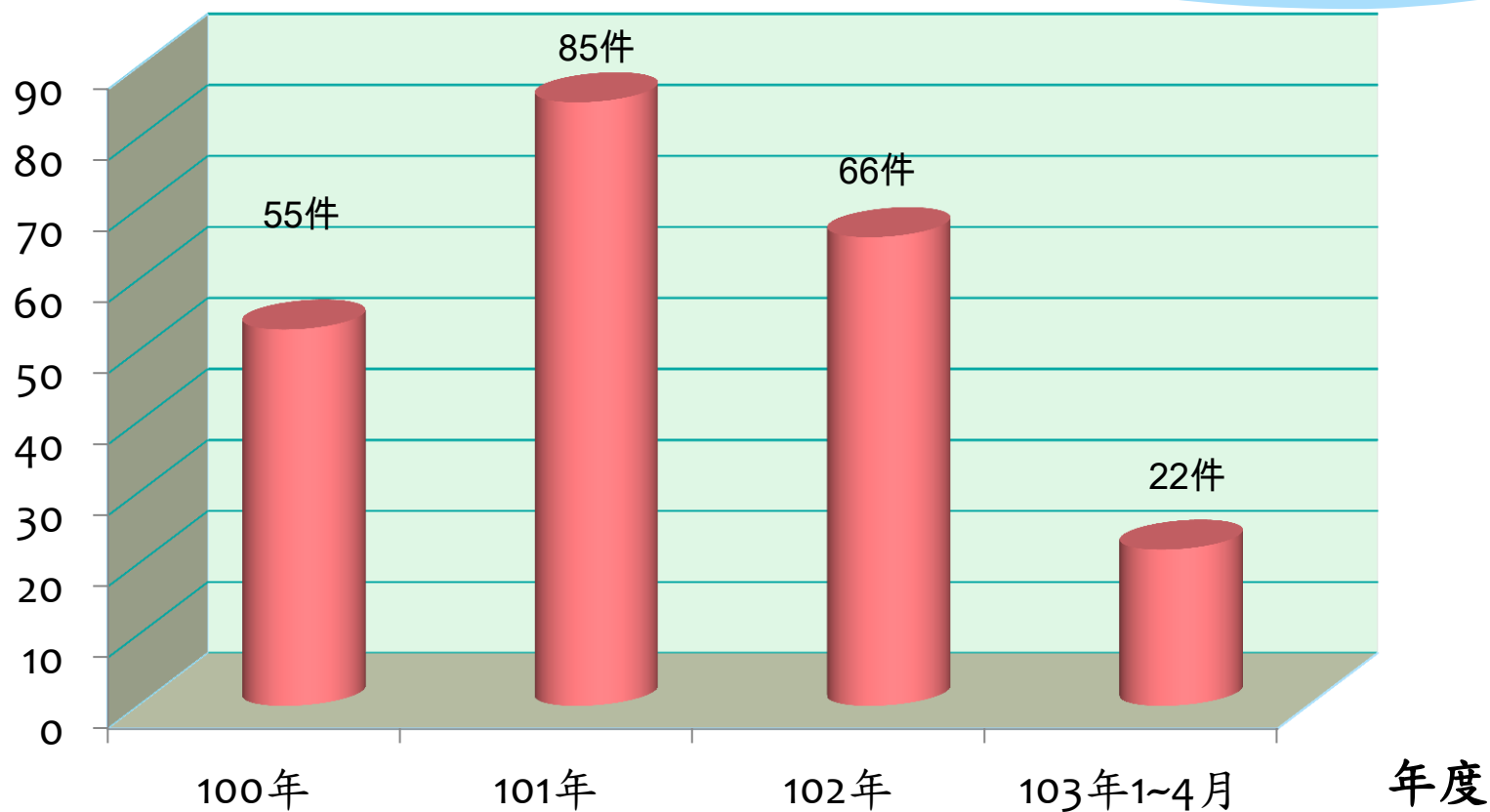
違法水井處理

- 依據經濟部水利署相關規定辦理：
- 「違法水井處置架構」
- 「既有違法水井處置原則與作業流程」

(二)違法水井之裁罰及填塞

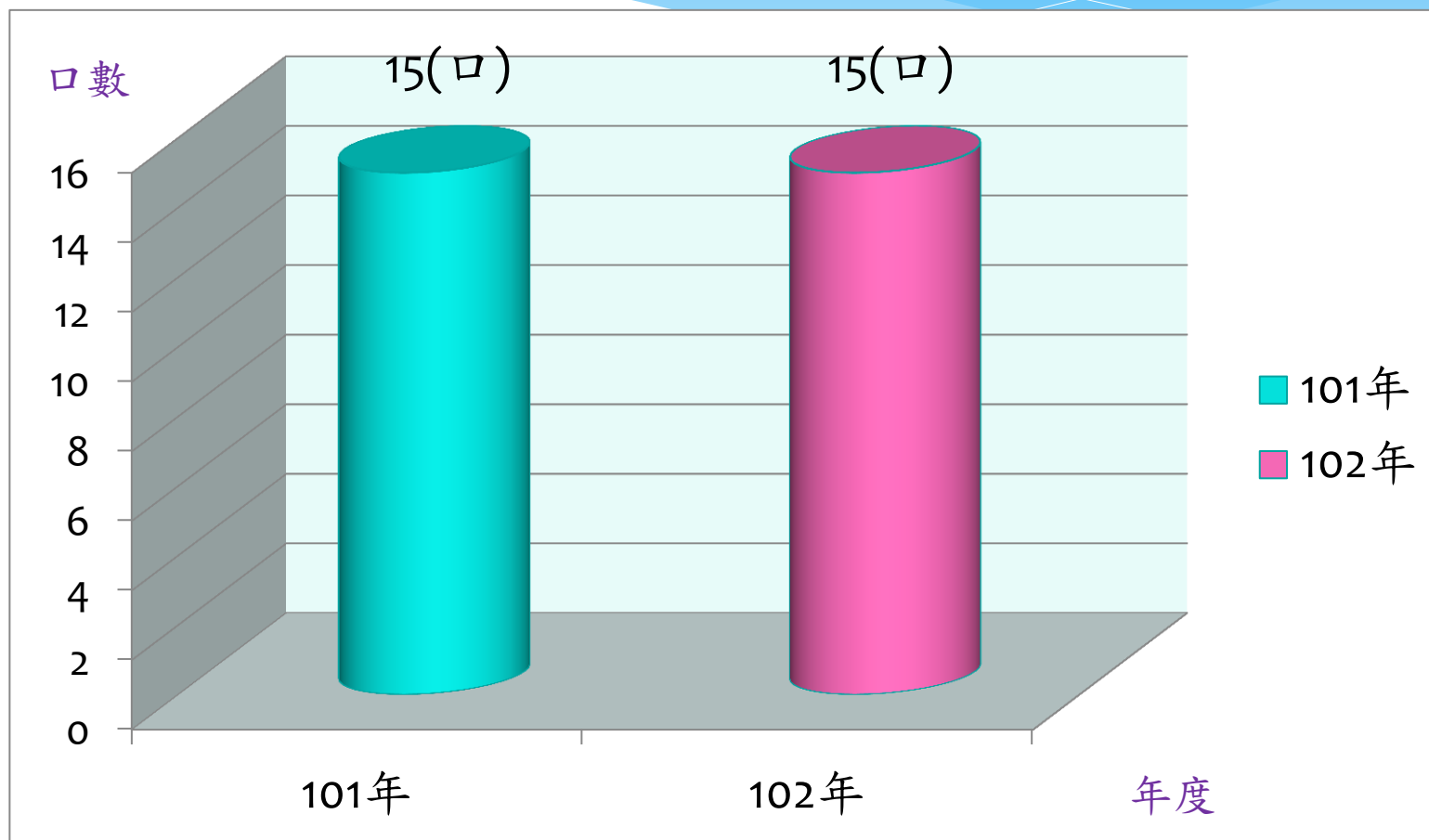
違法水井裁罰件數

件數



(二)違法水井之裁罰及填塞

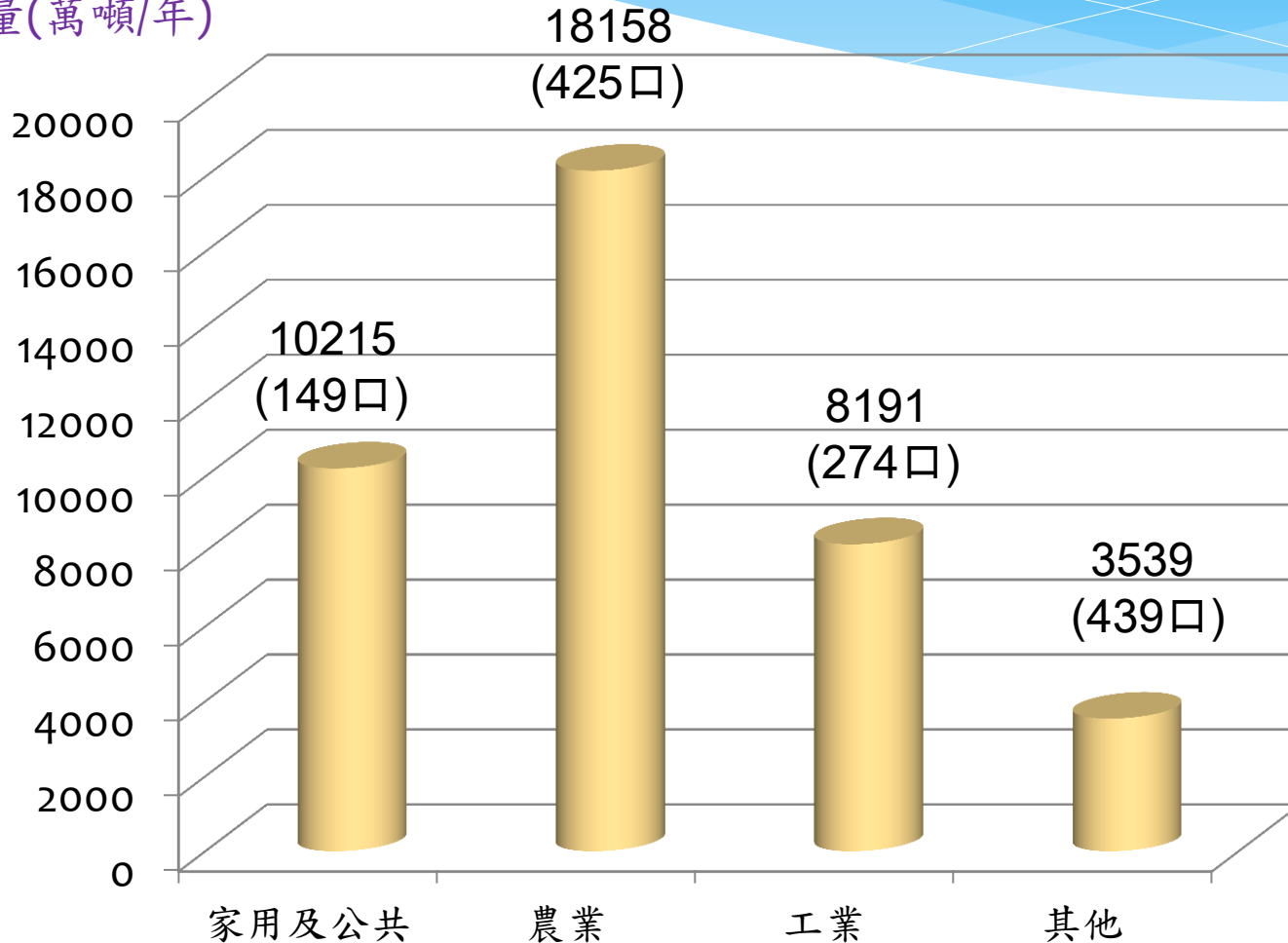
填封數量圖



三、核准水權量-總計

合法登記之水權量40103萬噸
(截至103年4月)

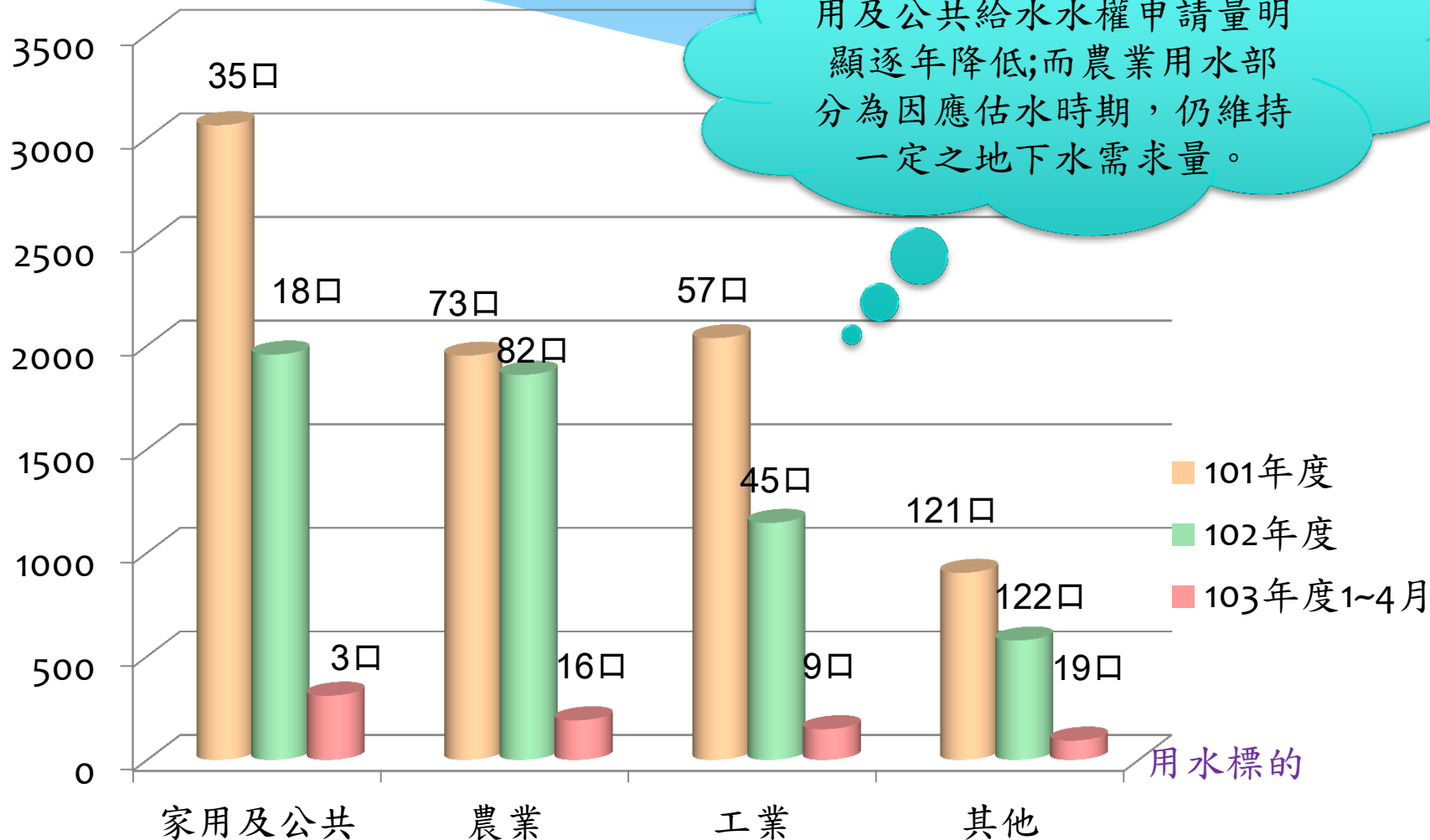
水權量(萬噸/年)




用水標的

四、核准水權量-101~103年度

水權量(萬噸/年)



違規水井填封作業



違規水井填封