

農村再生



臺中市農村再生總體計畫

附冊

指導單位：行政院農業委員會水土保持局

主辦單位：臺中市政府農業局

中華民國一〇四年一月

目錄

附冊一 審查會議記錄	附冊-1
一、臺中市農村再生總體計畫報請行政院農業委員會農村再生工作小組 第 22 次審查會議紀錄	附冊-1
二、臺中市農村再生總體計畫報請行政院農業委員會農村再生工作小組 第 22 次審查意見回覆	附冊-4
三、臺中市農村再生總體計畫報請行政院農業委員會水土保持局初審 會議紀錄	附冊-8
四、臺中市農村再生總體計畫報請行政院農業委員會水土保持局初審 意見回覆	附冊-12
五、臺中市農村再生總體計畫期初審查會議紀錄	附冊-18
六、臺中市農村再生總體計畫期初審查意見回覆	附冊-25
七、臺中市農村再生總體計畫第一次期中審查會議紀錄	附冊-37
八、臺中市農村再生總體計畫第一次期中審查意見回覆	附冊-44
九、臺中市農村再生總體計畫第二次期中審查會議紀錄	附冊-55
十、臺中市農村再生總體計畫第二次期中審查意見回覆	附冊-75
十一、臺中市農村再生總體計畫期末審查會議紀錄	附冊-87
十二、臺中市農村再生總體計畫期末審查意見回覆	附冊-94
附冊二 臺中市農村再生總體計畫工作會議記錄	附冊-109
一、第一次工作會議記錄	附冊-109
二、第二次工作會議記錄	附冊-116
三、第三次工作會議記錄	附冊-119
四、第四次工作會議記錄	附冊-122
附冊三 臺中市已核定農村再生計畫願景檢核	附冊-125
附冊四 臺中市農村再生總體計畫之農村社區土地測定檢核	附冊-132
附冊五 臺中市農村再生 SWOT 分析	附冊-135
附冊六 臺中市核定農村再生計畫社區公共建設檢核	附冊-138
附冊七 iHub Taichung 架構	附冊-144
附冊八 2018 臺中國際花卉博覽會相關資料彙整	附冊-145
一、計畫緣起	附冊-145
二、計畫範圍	附冊-145
三、與農村再生計畫影響概述	附冊-147
附冊九 相關部門計畫施政計畫綜理表	附冊-148
一、臺中市政府農業局施政目標與策略計畫綜理表	附冊-148

二、臺中市政府環境保護局施政目標與策略計畫綜理表	附冊-152
三、臺中市政府都市發展局施政目標與策略計畫綜理表	附冊-153
四、臺中市政府地政局施政目標與策略計畫綜理表	附冊-154
五、臺中市政府觀光旅遊局施政目標與策略計畫綜理表	附冊-154
六、臺中市政府文化局施政目標與策略綜理表	附冊-155
七、臺中市政府建設局施政目標與策略計畫綜理表	附冊-156
八、臺中市政府社會局施政目標與策略計畫綜理表	附冊-157
附冊十 相關法令綜理	附冊-158
一、土地使用類相關法令綜理表	附冊-158
二、農村發展類相關法令綜理表	附冊-163
三、環境開發與保護類相關法令綜理表	附冊-166
附冊十一 農地相關法律建議	附冊-170
附冊十二 臺中市都市計畫區綜理表	附冊-171
附冊十三 臺中市就業者之行業綜理表	附冊-173
附冊十四 農村分布及特性分析	附冊-174
一、位於臺中市農村再生總體計畫範圍之里	附冊-174
二、臺中市農村社區發展類型分類表	附冊-184
附冊十五 再生培根計畫執行情形綜理表	附冊-187
附冊十六 臺中市農特產品產銷組織綜理表	附冊-191
附冊十七 臺中市社會福利機構一覽表	附冊-222
一、臺中市婦女福利機構一覽表	附冊-222
二、臺中市兒童及少年福利機構一覽表	附冊-222
三、臺中市銀髮族福利機構一覽表	附冊-223
附冊十八 臺中市水土保持與防災設施一覽表	附冊-227
附冊十九 第一次座談會會議紀錄	附冊-240
一、大甲區、大安區、外埔區座談會會議紀錄	附冊-240
二、清水區、梧棲區、沙鹿區座談會會議紀錄	附冊-243
三、東勢區、新社區、和平區座談會會議紀錄	附冊-245
四、太平區、北屯區座談會會議紀錄	附冊-248
五、西屯區、大雅區、神岡區、潭子區座談會會議紀錄	附冊-250
六、后里區、豐原區、石岡區座談會會議紀錄	附冊-253
七、烏日區、南屯區、龍井區、大肚區座談會會議紀錄	附冊-255
八、南區、大里區、霧峰區座談會會議紀錄	附冊-257
附冊二十 說明徵詢會會議紀錄	附冊-259

一、 神岡區說明徵詢會會議紀錄	附冊-259
二、 大肚區說明徵詢會會議紀錄	附冊-262
三、 和平區說明徵詢會會議紀錄	附冊-265
四、 新社區說明徵詢會會議紀錄	附冊-268
五、 石岡區說明徵詢會會議紀錄	附冊-271
六、 豐原區說明徵詢會會議紀錄	附冊-274
七、 南屯區、西屯區說明徵詢會會議紀錄	附冊-277
八、 東勢區說明徵詢會會議紀錄	附冊-279
九、 大雅區說明徵詢會會議紀錄	附冊-282
十、 潭子區、北屯區說明徵詢會會議紀錄	附冊-285
十一、 太平區說明徵詢會會議紀錄	附冊-288
十二、 大里區說明徵詢會會議紀錄	附冊-290
十三、 大安區說明徵詢會會議紀錄	附冊-293
十四、 大甲區說明徵詢會會議紀錄	附冊-296
十五、 后里區說明徵詢會會議紀錄	附冊-298
十六、 清水區說明徵詢會會議紀錄	附冊-301
十七、 沙鹿區說明徵詢會會議紀錄	附冊-304
十八、 梧棲區說明徵詢會會議紀錄	附冊-307
十九、 龍井區說明徵詢會會議紀錄	附冊-309
二十、 外埔區說明徵詢會會議紀錄	附冊-311
二十一、 烏日區說明徵詢會會議紀錄	附冊-314
二十二、 霧峰區說明徵詢會會議紀錄	附冊-317
附冊二十一 臺中市自行車道及步道系統一覽表.....	附冊-320
一、 自行車道系統一覽表	附冊-320
二、 步道系統一覽表	附冊-323
附冊二十二 臺中市核定農村再生計畫相關內容.....	附冊-324
一、 優質作物生產區案例社區	附冊-324
二、 花果景觀區案例社區	附冊-324
三、 農業文化保存區案例社區	附冊-326
四、 農牧生產體驗區案例社區	附冊-327
五、 生態共生區案例社區	附冊-327

附冊一 臺中市總體計畫審查會議記錄

一、臺中市農村再生總體計畫報請行政院農業委員會工作小組第 22 次審查會議紀錄

壹、時間：民國 103 年 10 月 27 日 (星期一) 下午 2 時 0 分

貳、地點：本會水土保持局第一會議室

參、主席：黃局長明耀

記錄：羅光傑

肆、出 (列) 席單位及人員：(詳簽到簿)

伍、上次會議紀錄確認：確認。

陸、討論事項：

案由一、臺中市農村再生總體計畫(草案)及初審意見案。

決 議：

一、本案係由臺中市政府就轄區內農村發展現況及資源條件，予以規劃及擬訂農村再生之總體發展方向與執行策略，將做為臺中市政府推動農村再生之依據，經本工作小組審查原則同意。

二、本案請臺中市政府依審查意見，於 103 年 11 月 30 日前完成修正並送本會辦理後續核定事宜：

(一) 報告書所提及之步道多是社區型步道，主要由公所管理，但本計畫範圍內林務局有很多國家級的步道系統卻少有討論，相關步道系統資源重要，應納入報告中作為規劃考量。

(二) 計畫範圍用臺中市已登錄土地計算，但後面卻用測繪中心土地利用型面積計算，未登錄土地應一併算入計畫範圍，因為它屬於非都市土地，故符合農村再生計畫對象條件。

(三) P2-25 行政院環境保護署相關計畫請洽臺中市政府環境保護局補正。

(四) 漁村發展屬於弱勢，但於報告中應考量未來漁村的發展，避免整體規劃無漁業考量。

- (五) 本計畫成果將作為臺中市未來十年農村發展的重要藍圖與方針，請補充十年的推展期程與目標，以期在十年後達成計畫總體願景目標。
- (六) 第四章僅就各行政區之生產、生活、生態環境提出現況統計，惟缺乏進一步的課題分析，第五章所提出的課題與對策，與第六章第四節的整體發展執行策略與短中長期發展重點，請加強相互呼應或連結的關係。
- (七) 臺中市為低碳市範城市且為施政主軸，另訂有「臺中市低碳城市發展自治條例」，惟願景相關發展圖中政策指導計畫及法規並未呈現，請再與臺中市低碳辦公室及相關機關釐清修正。P6-43 低碳城市/低碳社區計畫於農村採行措施非僅限於種樹、綠籬、花園綠美化，應透過說故事把動人情感放在裡面，所以軟體教案應配合硬體環境教育場域一同建立。
- (八) 本計畫範圍內涉及之「環境敏感地區」項目及範圍，請依據全國區域計畫內容辦理，另後續如「全國區域計畫修正案」有新增環境敏感地區項目時，並請配合補充納入。而環境敏感區位調查採民國 85 年內政部營建署發布之圖資」等相關內容，請配合修正(P.22、P.53~54、P.3-71~77)。
- (九) 本案所提發展定位或構想，應適度與既有農村再生計畫有所關聯，以達農村再生強調「由下而上」之精神；並就上位計畫角度提出各該農村再生計畫建議檢討修正或注意事項，俾發揮上位計畫之指導功能。
- (十) 「公共設施建設執行策略與發展重點」(P.6-39~43)，應與農村社區發展方向相符，以及「農村產業活化執行策略與發展重點」應與農村社區發展願景策略相同。
- (十一) 內政部業自 102 年 10 月 17 日起公告實施「全國區域計畫」，該計畫業已取代「臺灣北、中、南、東部區域計畫(第二次通盤檢討)(草案)」，是有關本計畫所列前開二通草案之相關內容，請配合刪除(P.2-2、P.2-20)。
- (十二) 有關計畫中技術性內容部分請予以刪除，另以報告方式留供市府參考。

案由二、104 年度農村再生執行計畫第 1 梯次審議案 (詳如附件)。

決 議：

- 一、本次審議結果請各直轄市、縣(市)政府轉知各申請之農村社區。
- 二、社區辦理之相關執行計畫書，請於 103 年 12 月底前由執行單位函送本會水土保持局所轄分局核定實施。
- 三、如需取得土地同意書者，請各執行單位加速趕辦。
- 四、對農村社區所辦理之申請案件，請本會水土保持局各分局務必確認不得與其他相關部會重複補助。
- 五、僱工購料案件應由社區自辦施作，避免再委外辦理，以符合社區自主營造精神。
- 六、104 年青年回鄉築夢計畫請儘速修正規定，提早開放農再社區申請，以利該項業務推展。
- 七、工程經費若高於 1 千萬應特別審查，或採分期施作方式避免施作量體過多。
- 八、產品包裝設計應儘量採用環保可利用之再生材質，且不宜過度包裝。

柒、臨時動議：無。

捌、散會：下午 4 時 30 分。

二、臺中市農村再生總體計畫報請行政院農業委員會工作小組第 22 次審查 意見回覆

臺中市農村再生總體計畫報請行政院農業委員會工作小組第 22 次審查之
臺中市農村再生總體計畫(草案)及初審意見案
審查意見及處理情形表

編號	審查意見	處理情形
1	報告書所提及之步道多是社區型步道，主要由公所管理，但本計畫範圍內林務局有很多國家級的步道系統卻少有討論，相關步道系統資源重要，應納入報告中作為規劃考量。	<ul style="list-style-type: none"> ● 本計畫範圍內具國家級的步道系統已納入報告書主冊 P.4-124。 ● 目前林務局尚未將林班地與國家級步道系統釋出供社區認養或經營管理，故本計畫於國家級步道系統規劃較少著墨。
2	計畫範圍用臺中市已登錄土地計算，但後面卻用測繪中心土地利用型面積計算，未登錄土地應一併算入計畫範圍，因為它屬於非都市土地，故符合農村再生計畫對象條件。	<ul style="list-style-type: none"> ● 本計畫均已納入非都市土地農村再生計畫範圍，其中包括「未登錄地」。 ● 本計畫所提及之「未登錄地」為本計畫範圍中，國土測繪中心所繪製之土地利用現況呈未登錄狀態，故將其分類至「其他使用土地」類別。為避免混淆，已將「未登錄地」字樣於報告書刪除，詳報告書主冊第三章第二節。
3	P2-25 行政院環境保護署相關計畫請洽臺中市政府環境保護局補正。	<ul style="list-style-type: none"> ● 本計畫經歷次會議討論，已依行政院環境保護署意見將相關計畫補正於本計畫報告書主冊 P.2-16 之「低碳永續家園認證評等推動計畫」。
4	漁村發展屬於弱勢，但於報告中應考量未來漁村的發展，避免整體規劃無漁業考量。	<ul style="list-style-type: none"> ● 本計畫經各區說明徵詢會議，彙整地方需求意見，有關濱海社區(如:海墘社區...等)除漁業外亦有其他產業別，且地方意見著重於傳統農村文化保留與環境改善部分，故本計畫針對漁村發展著重文化保留與環境改善之相關規劃。(詳本計畫報告書附冊十九 P. 附冊-240、附冊二十 P.附冊-293、309)

5	<p>本計畫成果將作為臺中市未來十年農村發展的重要藍圖與方針，請補充十年的推展期程與目標，以期在十年後達成計畫總體願景目標。</p>	<ul style="list-style-type: none"> ● 本計畫依發展願景、目標羅列出各項執行策略與發展重點，各項發展重點區分短期發展與中長期發展，規劃之五大功能分區列出第一優先發展、第二優先發展與第三優先發展區域。 ● 未來十年之分期為短期發展係指一至三年內、中長期發展係指四至十年。所對應之第一優先發展期程係指一至三年內、第二優先發展與第三優先發展期程係指四至十年。
6	<p>第四章僅就各行政區之生產、生活、生態環境提出現況統計，惟缺乏進一步的課題分析，第五章所提出的課題與對策，與第六章第四節的整體發展執行策略與短中長期發展重點，請加強相互呼應或連結的關係。</p>	<ul style="list-style-type: none"> ● 本計畫依據臺中市現況發展背景資料(詳報告書主冊第四章)與各區公所及社區座談會之意見(詳報告書主冊第五章)歸納後，提出「安全農業生產」、「優質農村生態」、「幸福農村生活」及「樂活生命體驗」作為臺中市農村再生願景。依自然環境、人文環境之特色，將農村社區分為平原型、丘陵台地型及山區型，以區域機能之特性與特色，劃分五大主題式功能分區。 ● 本計畫報告書主冊第五章所提出之課題與對策，依生活、生產、生態及農村再生計畫推動等四大面向進行研擬，並做為第六章第四節未來短中長期發展執行策略與發展重點之依據(其連結呼應之相關圖，詳本計畫報告書主冊P.5-9，圖 5-1)。

7	<p>臺中市為低碳市範城市且為施政主軸，另訂有「臺中市低碳城市發展自治條例」，惟願景相關發展圖中政策指導計畫及法規並未呈現，請再與臺中市低碳辦公室及相關機關釐清修正。P6-43 低碳城市/低碳社區計畫於農村採行措施非僅限於種樹、綠籬、花園綠美化，應透過說故事把動人情感放在裡面，所以軟體教案應配合硬體環境教育場域一同建立。</p>	<ul style="list-style-type: none"> ● 本計畫已將「臺中市低碳城市發展自治條例」呈現於「願景相關發展圖」之相關政策計畫指導中(詳本計畫報告書主冊 圖 6-1)，另「願景相關發展圖」僅呈現願景、相關政策計畫指導、地方意見及需求、五大主題功能分區與工作項目及執行策略與發展重點等之間的對應關係，故有關法規部分本計畫將其呈現於報告書第六章之臺中市農村再生總體計畫之推動原則中，請參閱本計畫報告書主冊 表 6-1。 ● 本計畫報告書主冊 P.6-43~44 提及「低碳城市/低碳社區計畫」已修正為「低碳永續家園認證評等推動計畫」，並已針對該計畫與環境教育場域內容補充於報告書中。
8	<p>本計畫範圍內涉及之「環境敏感地區」項目及範圍，請依據全國區域計畫內容辦理，另後續如「全國區域計畫修正案」有新增環境敏感地區項目時，並請配合補充納入。而環境敏感區位調查採民國 85 年內政部營建署發布之圖資」等相關內容，請配合修正 (P.2-8、P.2-53~54、P.3-71~77)。</p>	<ul style="list-style-type: none"> ● 本計畫報告書主冊 P.2-6 所提及之全國區域計畫於「上位計畫與相關計畫」章節著眼於計畫重點、計畫目標與發展策略說明，而本計畫報告書 附冊十 P.附冊-160~161 所提之區域計畫法則強調用地界定，故不在此納入「環境敏感地區」內容。 ● 已補充「全國區域計畫修正案」之環境敏感地區資料，詳本計畫報告書主冊 P.3-51~58。 ● 由於「環境敏感地區」圖資最新版為內政部營建署民國 85 年所發布之圖資，故本計畫採該年度資料作為臺中市環境敏感區位分析依據。

9	<p>本案所提發展定位或構想，應適度與既有農村再生計畫有所關聯，以達農村再生強調「由下而上」之精神；並就上位計畫角度提出各該農村再生計畫建議檢討修正或注意事項，俾發揮上位計畫之指導功能。</p>	<ul style="list-style-type: none"> ● 本計畫「由下而上」之精神，包括將已核定之各社區農村再生計畫納入參考，並就現況發展背景與各區公所及農村社區座談會之意見納入規劃。 ● 本計畫期望以上位計畫角度提供各社區研擬農村再生計畫之參考，並保持計畫之彈性，不侷限以地理空間發展，而以主題式功能模式規劃農村再生發展，提出二至三項的發展特色並規劃其序列期程，讓已核定與執行農村再生計畫之農村社區，面臨需求變更時可滿足其調整之需求，有效發揮指導性功能。
10	<p>「公共設施建設執行策略與發展重點」(P.6-39~43)，應與農村社區發展方向相符，以及「農村產業活化執行策略與發展重點」應與農村社區發展願景策略相同。</p>	<ul style="list-style-type: none"> ● 農村產業活化執行策略與發展重點採納已核定之農村再生計畫內容，並將相關規劃之發展願景策略進行比對，於地方座談會中進行確認後，提出臺中市農村再生執行策略與發展重點，其中包含「公共設施建設執行策略與發展重點」及「農村產業活化執行策略與發展重點」，並將內容規劃於五大主題式功能分區，強化臺中市農村特色，提升農村再生整體效益。
11	<p>內政部業自 102 年 10 月 17 日起公告實施「全國區域計畫」，該計畫業已取代「臺灣北、中、南、東部區域計畫(第二次通盤檢討)(草案)」，是有關本計畫所列前開二通草案之相關內容，請配合刪除(P.2-2、P.2-20)。</p>	<ul style="list-style-type: none"> ● 已配合刪除有關「臺灣北、中、南、東部區域計畫(第二次通盤檢討)(草案)」之相關內容。
12	<p>有關計畫中技術性內容部分請予以刪除，另以報告方式留供市府參考。</p>	<ul style="list-style-type: none"> ● 本計畫依水保局指示之內容進行修正，將有關技術性內容另置本計畫報告書「附冊」。

三、臺中市農村再生總體計畫報請行政院農業委員會水土保持局初審會議紀錄

壹、時間：103 年 9 月 15 日（星期一）下午 2 時 0 分

貳、地點：本局第一會議室

參、主席：林副局長長立

記錄：羅光傑

肆、參與單位及人員（詳后簽到簿）

伍、主席致詞：（略）

陸、本局報告：（略）

柒、臺中市政府報告：（略）

捌、與會人員綜合審查意見：詳附件

玖、決議事項：請臺中市政府參考與會者及委員相關意見修正，並將擬採行之回應於 103 年 10 月 15 日前以對照表方式呈現說明，俾利本局提送農村再生工作小組辦理審核。

拾、散會：下午 3 時 50 分。

附件

與會人員發言紀要

- 一、臺中市的農特產品多元，請臺中市政府確實盤點具有規模生產、區位集中、依產業群聚、在地特色及穩定產銷供應，加以規劃及輔導其群聚集團生產及改善農業經營條件與環境，以建立臺中市優質精緻農產品特色。
- 二、第 2-17 頁臺中市政府 34 項重大建設計畫-亞太花卉拍賣中心部分，經查臺中市政府前於去(102)年將規劃書送農糧署審查，目標為仿效荷蘭花卉王國拍賣市場營運及運作，進軍國際花卉外銷市場，惟相關內容僅就國內拍賣規劃，缺乏國外市場推展之具體作法，目前國內已有 5 座拍賣市場，國內拍賣之功能完善，前已提供臺中市政府宜先就荷蘭拍賣市場營運及運作充分瞭解，並與現有市場取得整合共識後，再評估其可行性。
- 三、本案規劃「花博」為未來 10 年發展方向的概念主軸，其與「新社花海」

活動及未來種苗改良場規劃開發之「臺灣植物種苗保存及展示園區」，其間之資源整合、計畫合作及相關內容是否有競合等節，建議併檢討規劃於本計畫內。

- 四、本項計畫偏以農村產業為主，漁村產業部分相當少，包括產業分析(p.4-9)、農畜特產品產值之漁業 (p.4-30)、各行政區農產業發展型態 (p.4-36) 等少有漁業種類之介紹，且近年來臺中市政府大力推展的梧棲小卷季亦未列入產業文化活動 (p.4-128) 之內。
- 五、表 3-11 臺中市農村社區發展類型分類 (p.3-29)，僅有山區、丘陵台地及平原區分，濱海地區之漁村被歸入平原型，難以呈現臺中市海岸環境及漁村樣貌。
- 六、計畫書說明梧棲漁港為綜合性休閒漁業，設有魚貨直銷中心及浮動碼頭，並有 6 艘娛樂漁業漁船經營載客遊臺中港、海釣及鄰近海域觀光行程，是臺中市相當重要的假日魚市及觀光據點，本計畫書並未納入功能分區及提供其未來發展定位，未呈現漁村產業樣態。
- 七、臺中市 31 大圳路、305 條水路及 128 條排水系統與農業產業生產、文化及老樹息息相關，建議納入規範性原則，以利後續改變、變更之協商。
- 八、在規劃的手法上，建議能加強空間脈絡、層次的處理與說明。舉例而言，老的臺中市屯區與老的臺中縣潭子鄉、太平、大里等地，其實已經高度都會化，融於一體，在本計畫中宜有處理。以臺中市位居中部區域發展核心，如此的功能、地位，本計畫也應有所處理，例如，高經濟精緻，高附加價值農業等。
- 九、農村產業亦具有互補性，亦有增值、相乘的可能性，如聚集經濟的效果等，建議亦能處理。
- 十、農村再生計畫十分強調農業產業文化的特質 (底蘊)，這個特質則是各縣市農村再生計畫發揮的重點所在，如凸顯東勢客家、大甲閩南文化，和平原住民文化領域的文化環境問題及因應策略。
- 十一、都會空間規劃議題應予以強化，特別針對直轄市的發展圈域作規劃議題的聚焦，研提城鄉發展過程中的農村發展、農地、農業問題。
- 十二、主題式功能分區之劃設，部分行政區有涵蓋了幾個主題，如霧峰區包括了

優質作物生產區，農業文化保存區，農牧生產體驗區等四項主題，其又區分第一優先分布等不同發展主軸，二者交叉後似乎無法明確各區發展特性。又各區間之串聯發展部分，應有說明或規劃。

十三、附件 12 建議以臺中市政府為主軸（而非僅是農業局），以擴大平台之建立。

十四、附件 13 之臺中市發展願景均相同，宜作更細部之規劃。

十五、推動農村再生工作基本課題仍在人口老化、人力不足，此為整體普遍性問題，如何解決，有待中央、地方及民間社區組織共同思考解決，而其方法不宜倉促急就章，而從在地溝通、宣導、再教育且長期性輔導協助。

十六、建議在市府另行依內政部（營建署）督導進行縣市級區域計畫（草案）中，對農業發展方向、農地使用規劃、農村社區及人口等各面向，應有具體目標及農業定位，使區域計畫與本計畫相互連結呼應。

十七、下列資料請補充：

（一）2018 年花博的機會與挑戰。

（二）附件三「臺中市農特產品產銷組織綜理表」（附件-66），未包含大甲區雜魚產銷班及大安區魴鯪產銷班資料。

（三）農業生產之干擾因素：火力發電廠，中龍鋼鐵、中科，農地工廠之基本資料（空氣、水、土壤），應收集納入。

（四）區域計畫（全國）指定之 4.2-4.7 萬農地。

（五）西屯、北屯、南屯的農業區如何納入農再。

（六）表 4-73「臺中市各行政區觀光遊憩資源綜理表」有關大甲區、石岡區、東勢區、太平區、新社區等休閒農業區補充遊客數。

（七）335 里農村區的農村、農業人口統計。

（八）林務用地如何納入計畫範圍。

（九）農業局年度預算分析。

（十）部分資料未註明資料來源（如 P3-42），如已核定農再社區之發展願景及產業特色等，是經整理或原始資料，宜有說明。

（十一）特色街區（P4-106）與農村特色結合說明。

（十二）與鄰近縣市發展說明，如東勢與卓蘭發展關聯性。

十八、下列資料請修正：

- (一) 第 3-6、3-8、4-5 頁土地資料明顯有誤。
- (二) 第二章關於「設置優質作物專區」，包括蔬菜、花卉、水果及稻米等之「專區」名稱均請修正為「集團產區」。
- (三) 表 4-71 臺中市休閒農業區一覽表、表 4-72 「臺中市休閒農場綜理表」請更新。
- (四) 委員意見宜置於附錄。
- (五) 圖的處理強化。
- (六) 民眾參與過程宜納入計畫書。

四、臺中市農村再生總體計畫報請行政院農業委員會水土保持局初審意見 回覆

臺中市農村再生總體計畫報請行政院農業委員會水土保持局初審 意見處理表		
編號	審查意見	處理情形
1	臺中市的農特產品多元，請臺中市政府確實盤點具有規模生產、區位集中、依產業群聚、在地特色及穩定產銷供應，加以規劃及輔導其群聚集團生產及改善農業經營條件與環境，以建立臺中市優質精緻農產品特色。	本府依本市的農特產品依各產業(如:稻米、普通作物、特用作物、蔬菜、果品、花卉等)之產量、規模與集中區位進行盤點(詳述於報告書 P.4-9~34 中)，並配合各行政區產銷班數量(報告書表 4-27，P.4-35)、農業發展型態(報告書 P.4-36~55)及農產品品牌行銷現況(P.55~59)與藉由總體環境分析(報告書 P.4-1~98)及民眾說明會(報告書 P.5-1~7)，進一步彙整各區之在地特色，作為規劃及輔導其群聚集團生產及改善農業經營條件與環境之依據，以建立本市優質精緻農產品特色。
2	第 2-17 頁臺中市政府 34 項重大建設計畫-亞太花卉拍賣中心部分，經查臺中市政府前於去(102)年將規劃書送農糧署審查，目標為仿效荷蘭花卉王國拍賣市場營運及運作，進軍國際花卉外銷市場，惟相關內容僅就國內拍賣規劃，缺乏國外市場推展之具體作法，目前國內已有 5 座拍賣市場，國內拍賣之功能完善，前已提供臺中市政府宜先就荷蘭拍賣市場營運及運作充分瞭解，並與現有市場取得整合共識後，再評估其可行性。	有關亞太花卉的部分，於今年已將其定位為亞太花卉服務中心，已將農糧署及專家學者所提供之寶貴意見審慎評估，作為規劃參考。
3	本案規劃「花博」為未來 10 年發展方向的概念主軸，其與「新社花海」活動及未來種苗改良場規劃開發之「臺灣植物種苗保存及展示園區」，其間之資源整合、計畫合作及相關內容是否有競合等，建議併入檢討規劃於本計畫內。	「新社花海」活動於本市已屬長期性質，該活動亦協助培育本市花卉產業蓬勃發展，透過屬於國際性之「花博」活動，可趁此機會提升本市之花卉產業層級並宣揚於國際間，故彼此屬於加成關係，其間之資源整合、計畫合作及相關內容並無競合問題。
4	本項計畫偏以農村產業為主，漁村產業部分	梧棲港屬特定計畫區，屬行政院農業委會漁業署

	相當少，包括產業分析 (P.4-9)、農畜特產品產值之漁業 (P.4-30)、各行政區農產業發展型態 (P.4-36) 等少有漁業種類之介紹，且近年來臺中市政府大力推展的梧棲小卷季亦未列入產業文化活動 (P.4-128) 之內。	管轄範圍，其相關發展計畫分屬營建署城鎮風貌整體形塑建設計畫，於乾潮時有長達 3-4 公里沙灘露出水面，為一片廣大的海埔地，惟因臺中港之建設被徵收多數淺海海埔地，致使本市淺海養殖並不發達，為改善漁業整體經營環境，行政院農業委會漁業署及本府近年陸續投入經費進行改善漁港各項基本設施及公共設施。
5	表 3-11 臺中市農村社區發展類型分類 (P.3-29)，僅有山區、丘陵台地及平原區分，濱海地區之漁村被歸入平原型，難以呈現臺中市海岸環境及漁村樣貌。	本府依據農村再生整體發展計畫(行政院 101 年 9 月 7 日院臺農字第 1010054091 號函核定)，對農村空間類型之定義，將本市境內農村分為「平原型農村」、「丘陵台地型農村」及「山區型農村」三種類型農村社區，梧棲港屬特定計畫區範圍，屬行政院農業委會漁業署管轄範圍不屬農村再生總體計畫之討論對象，故已排除。
6	計畫書說明梧棲漁港為綜合性休閒漁業，設有魚貨直銷中心及浮動碼頭，並有 6 艘娛樂漁業漁船經營載客遊臺中港、海釣及鄰近海域觀光行程，是臺中市相當重要的假日魚市及觀光據點，本計畫書並未納入功能分區及提供其未來發展定位，未呈現漁村產業樣態。	本市所經營之漁業種類主要為近海及沿岸漁業，惟近年來近沿岸海域受工業污染及濫捕水產動物之影響，漁業資源有漸趨枯竭現象，為確保漁業生產環境，及辦理漁業資源保育工作，故未納入功能分區。
7	臺中市 31 大圳路、305 條水路及 128 條排水系統與農業產業生產、文化及老樹息息相關，建議納入規範性原則，以利後續改變、變更之協商。	本府依據本市水圳系統，配合總體人文景觀資源(包含古蹟、歷史建築、文化景觀、特色街區、老樹等，詳如報告書 P.4-98~117)等，已整合文化面之空間議題與相關公共設施，並納入整體計畫化整合為五大主題式功能分區之依據，而本計畫書整體發展執行策略，為本市農村再生所進行之產業活化等一般性原則，有關文化面與關公共設施規範性之執行策略，如報告書 P.6-37~72 詳述。
8	在規劃的手法上，建議能加強空間脈絡、層次的處理與說明。舉例而言，老的臺中市屯區與老的臺中縣潭子鄉、太平、大里等地，其實已經高度都會化，融於一體，在本計畫	本府透過各區之發展順位，以及空間資源的整合，讓本市的農業區與都市消費結合，而鄰近原本市的區位，因為過往與本市工業的緊密結合，反而導致當前農地的污染與發展困境，因此透過

	中宜有處理。以臺中市位居中部區域發展核心，如此的功能、地位，本計畫也應有所處理，例如，高經濟精緻，高附加價值農業等。	農村文化的回復，以及空間區位的調整，改善在地農業生產環境。
9	農村產業亦具有互補性，亦有增值、相乘的可能性，如聚集經濟的效果等，建議亦能處理。	本府配合農村產業作本市農村再生總體計畫擬定「安全農業生產」、「優質農村生態」、「幸福農村生活」及「樂活生命體驗」之具互補性總體發展願景，經歷次會議討論、各區民眾說明會意見彙整及整體環境現況調查分析等，綜理出目前所面臨之課題、策略與目標，亦有增值、相乘的可能性，在歷經數次地方座談後，依據地方產業特色與發展願景，將五大功能分區，不以地理空間侷限，而改以各區至少具有二至三項的發展特色序列，讓各農村社區一方面有主要的產業特色，同時又能發展相關互補性或加成性的產業連結以達增值、相乘的可能性，以營造富麗農村讓「老農翻身，青農創業」！
10	農村再生計畫十分強調農業產業文化的特質（底蘊），這個特質則是各縣市農村再生計畫發揮的重點所在，如凸顯東勢客家、大甲閩南文化，和平原住民文化領域的文化環境問題及因應策略。	農村再生計畫強調農業產業文化，本府已納「吃當季，食當地」概念進入願景規劃中，並發展課題與相關對策，有關東勢客家文化、大甲閩南文化及和平原住民文化環境之因應策略已納入「傳統農村聚落歷史紋理逐漸消失，特色不易指認」課題討論。
11	都會空間規劃議題應予以強化，特別針對直轄市的發展圈域作規劃議題的聚焦，研提城鄉發展過程中的農村發展、農地、農業問題。	透過各農業區域的優先發展順序的規劃，將農業空間與生產特質與都會消費需求整合，在縣市合併之後，讓原本的農業空間納入整體區域發展的規劃之中，得以有效解決當前本市農村發展與農地利用與農業生產消費的課題。
12	主題式功能分區之劃設，部分行政區有涵蓋了幾個主題，如霧峰區包括了優質作物生產區，農業文化保存區，農牧生產體驗區等四項主題，其又區分第一優先分布等不同發展主軸，二者交叉後似乎無法明確各區發展特性。又各區間之串聯發展部分，應有說明或規劃。	經本府歷次審查及居民整合結果，需保留各區發展特性之彈性，故主題式功能分區之劃設以優先發展順序進行規劃，詳如報告書 P.6-9~24。

13	附冊 12 建議以臺中市政府為主軸 (而非僅是農業局)，以擴大平台之建立。	農村再生計畫之主辦單位雖為農業局，但涉及層面包含臺中市政府各局處，故臺中市農業局為主辦單位，而臺中市政府為主軸建立平台。以利未來透過市府的整合機制，將相關農業產業整體行銷。
14	附冊 13 之臺中市發展願景均相同，宜作更細部之規劃。	附冊十三(報告書 P.附冊-279~284)之已核定農村再生社區願景檢核表中，本市農村再生總體發展願景係經歷次會議討論、總體環境調查分析及各區座談會等所綜理出的總體發展方向，而各社區發展願景不同，本府將已核定農村再生社區之發展願景與本市農村再生總體發展願景相符之方向，整理至「相符之願景」欄位。
15	推動農村再生工作基本課題仍在人口老化、人力不足，此為整體普遍性問題，如何解決，有待中央、地方及民間社區組織共同思考解決，而其方法不宜倉促急就章，而從在地溝通、宣導、再教育且長期性輔導協助。	有關農村再生之人口老化、人力不足等基本課題，建議配合配合「小地主大佃農」政策，輔導無力或無意耕作之農民或地主，將自有土地長期出租給有意願擴大農場經營規模之農業經營者，促進農業勞動結構年輕化，藉此活化原有休耕土地，但需再與地方溝通、宣導、教育等長期性輔導協助。
16	建議在市府另行依內政部(營建署)督導進行縣市級區域計畫(草案)中，對農業發展方向、農地使用規劃、農村社區及人口等各面向，應有具體目標及農業定位，使區域計畫與本計畫相互連結呼應。	本府已將臺中市區域計畫及研究規劃案(草案)(102年)納入上位計畫，作為規劃之依據，並在各分區載明農村社區及各面向之發展方向，本府以「安全農業生產」、「優質農村生態」、「幸福農村生活」及「樂活生命體驗」為臺中市農村再生總體發展願景，以營造富麗農村讓「老農翻身，青農創業」!
17	下列資料請補充： (一) 2018 年花博的機會與挑戰。 (二) 附冊三「臺中市農特產品產銷組織綜理表」(附冊-66)，未包含大甲區雜魚產銷班及大安區魴鯪產銷班資料。 (三) 農業生產之干擾因素：火力發電廠，中龍鋼鐵、中科，農地工廠之	資料補充說明如下： (一)2018 年花博計畫範圍位於廣福社區內，但該社區並未參與農村再生，而範圍周邊核定之社區僅仁里社區。在周邊遊憩資源豐富多元，包含糖廠、農場、養殖場、花市、馬場、文化園區及遊樂園等，有機會配合農村再生計畫帶領旅客深層體驗農村生活。 (二)大安區魴鯪產銷班資料已新增至附冊三「臺

<p>基本資料 (空氣、水、土壤)，應收集納入。</p> <p>(四) 區域計畫 (全國) 指定之 4.2-4.7 萬農地。</p> <p>(五) 西屯、北屯、南屯的農業區如何納入農再。</p> <p>(六) 表 4-73 「臺中市各行政區觀光遊憩資源綜理表」有關大甲區、石岡區、東勢區、太平區、新社區等休閒農業區補充遊客數。</p> <p>(七) 335 里農村區的農村、農業人口統計。</p> <p>(八) 林務用地如何納入計畫範圍。</p> <p>(九) 農業局年度預算分析。</p> <p>(十) 部分資料未註明資料來源 (如 P3-42)，如已核定農再社區之發展願景及產業特色等，是經整理或原始資料，宜有說明。</p> <p>(十一) 特色街區 (P4-106) 與農村特色結合說明。</p> <p>(十二) 與鄰近縣市發展說明，如東勢與卓蘭發展關聯性。</p>	<p>中市農特產品產銷組織綜理表」(報告書 P. 附冊-142~170)，另關於大甲區雜魚產銷班資料有待委員提供。</p> <p>(三)本府已排除非屬農村再生計畫發展區域範圍討論之火力發電廠，中龍鋼鐵、中科、農地工廠等農業生產之干擾因素。</p> <p>(四)有關全國區域計畫法指定之 4.2-4.7 萬農地，因該法案尚處草案階段，故目前無法進一步深入探討，故本計畫已依據臺中市農地資源空間規劃計畫(100 年)進行規劃。</p> <p>(五)依據農村再生條例施行細則第八條「位於都市計畫區域之農業區或保護區。」者，列為臺中市農村再生總體計畫範圍，故西屯、北屯、南屯之農業區屬之。</p> <p>(六)經查大甲區、石岡區、東勢區、太平區、新社區等休閒農業區遊客數，目前尚未有確切統計數據。</p> <p>(七)經清查臺中市內可推動農村再生共計 335 個里，詳細名單與農村人口數已詳述於報告書 P.3-18~28(表 3-10)。</p> <p>(八)林務用地目前未納入本計畫範圍。</p> <p>(九)有關經費需求已經以農業局 103 年度預算為考量。</p> <p>(十)已核定之農村社區相關資料，均取自行政院農業委員會水土保持局之農村再生歷程網，並依核定之農村再生計畫書內容整理，已標註資料來源於報告書 P3-42，而關於各社區之發展願景，係整理自各農村社區組織代表提出之發展願景。</p> <p>(十一)本計畫依各區地方座談會與臺中市政府文化局地方特色街區營造計畫內容相互配合，擬定各區特色街區，並與農村特色結合。</p> <p>(十二)東勢與卓蘭地緣相鄰，且皆屬客家文化，可藉由保存與活用客家文化資產，聯合發展</p>
--	--

		<p>周邊文化景觀。</p>
<p>18</p>	<p>下列資料請修正：</p> <p>(一) 第 3-6、3-8、4-5 頁土地資料明顯有誤。</p> <p>(二) 第二章關於「設置優質作物專區」，包括蔬菜、花卉、水果及稻米等之「專區」名稱均請修正為「集團產區」。</p> <p>(三) 表 4-71 臺中市休閒農業區一覽表、表 4-72 「臺中市休閒農場綜理表」請更新。</p> <p>(四) 委員意見宜置於附錄。</p> <p>(五) 圖的處理強化。</p> <p>(六) 民眾參與過程宜納入計畫書。</p>	<p>資料修正如下說明：</p> <p>(一)本計畫土地資料來源為國家發展委員會所提供之民國 100 年度都市及區域發展統計編彙，屬官方公布之資料。</p> <p>(二)已將蔬菜、花卉、水果及稻米等之「專區」名稱皆已修正為「集團產區」，詳如報告書 P.2-5、12、13、16、23、31、48。</p> <p>(三)報告書表 4-71「臺中市休閒農業區一覽表」與表 4-72「臺中市休閒農場綜理表」(報告書 P.4-119~121)已為最新版本。</p> <p>(四)本計畫歷次委員意見已移至附冊一(報告書 P. 附冊 1~122)。</p> <p>(五)道路開發影響區域發展，本計畫增加重要幹道於五大主題式功能分區優先發展順序圖中，加強圖面說明性，有關五大功能分區之發展順序圖說，請參照報告書 P.23~25。</p> <p>(六)民眾參與過程已納入報告書 P.5-1~7 作為本計畫願景與課題之研擬意見。</p>

五、臺中市農村再生總體計畫期初審查會議紀錄

壹、會議時間：102 年 4 月 16 日(星期二)下午 2 時 40 分

貳、會議地點：陽明大樓 3 樓簡報室

參、主持人：蔡局長精強 (張副局長隆仁 代)

記錄：李代娟

肆、出席人員：詳如簽到簿

伍、報告事項：

- 一、本件採購案業於民國 102 年 1 月 22 日決標，由社團法人台灣生態城市暨國土規劃學會以新台幣 3,000,000 元整得標，並於 102 年 1 月 30 日簽約。
- 二、依據農村再生條例第 8 條規定，直轄市或縣(市)主管機關應徵詢轄內鄉(鎮、市)公所意見，就轄區之農村再生擬訂農村再生總體計畫，報中央主管機關核定。
- 三、本市農村再生總體計畫係屬全市性整體規劃性質，並依契約規定邀集學者專家進行審查，因推動農村再生工作之面向甚廣，爰召開本次會議。
- 四、報告書內容係參照行政院農業委員會水土保持局農村再生總體計畫_參考章節架構辦理。

陸、討論事項：

案 由：期初報告書審查案，提請 討論。

說 明：請社團法人台灣生態城市暨國土規劃學會報告，簡報時間 30 分鐘。

擬 辦：請提供意見並決定。

決 議：請依與會委員審查意見調整修正(各委員審查意見如附冊)並提送修正版，修正情形授權由業務單位檢核後通過。

柒、散會：下午 5 時

與會單位人員	意見摘要
<p>邱委員奕志 書面意見</p>	<ol style="list-style-type: none"> 1. 提升農民的尊嚴、增加農民的收益、創造農村的加值與價值，型塑臺中農業發展特色，應在本計畫中清楚呈現。配合簡明口號，可供做政府機關規劃政策與發展的藍本。 2. 環境教育法去年開始實施後，未來農業生產，生活及生態體驗是一個具潛力可發展之方向，是故，臺中市之環境教育之農業場域認證及農業解說人員培訓是一個可行銷、推展臺中農業的一個重要手段，建議加入本計畫之規劃中。 3. 根據本期初報告資料呈現臺中市休閒農場現有 31 座，極具發展潛力。建議報告可分析休閒農業（場）及環境農業教育場域之需求評估。 4. 休閒農業（場）及環境農業教育場域之規劃應考量生態，生產及休閒生活之縱向連結之整體且全面之規劃，輔以行銷，應可創造加值之農業。 5. 臺中市擁有許多高品質之農特產，產量與栽培面積冠居全臺，品質也極具競爭力，諸如香菇、柿、梨、枇杷、芋、荔枝、花卉（百合、文心蘭、劍蘭等），未來如何提升品質、建立品牌，結合休閒與教育加值行銷，是一個值得整體規劃發展的方向，建議可以 2018 花博為一行銷推廣的好時點。 6. 農業生產可概分為大田、小田及植物工場。各有適用生產之作物與特點，大田以農糧作物及大宗作物為主；小田以園藝花卉作物為主；植物工場以高經濟高品質之作物生產為主。“十畝田不如一畝園”，如何規劃營造，配合產銷透明化規劃，提升農業收益部份。報告書應包含上述部份之發展建議。 7. 農業文創是一個可長遠規劃的未來發展趨勢，建議於結案報告應有具體可行之建議與評估。 8. 低碳城市之發展方向正確，也是時代潮流。農業生產在低碳城市及生態維護上扮演非常重要的角色。是故，除了農業生產外，農業生產廢棄物處理以及再生利用是一個需正視的問題，諸如稻稈、菇類太空包、果樹修剪殘枝等，如何資源再利用，建議可提出發展方向。 9. 地產地銷可有效提升農產品新鮮度、降低碳足跡、減少運輸成本，搭配資訊化生產管理與認證，減少化學肥料與農藥之使用，避免系統性農藥的施用，以建立安全品牌，提升消費者信賴度。配合臺中市都會人口密集區，設立展售直銷點，

	提升農民收益，是政府可以努力的方向。
毛委員冠貴 書面意見	<ol style="list-style-type: none"> 1. 臺中市農村再生總體計畫係要指導轄區內農村整體環境改善及公共設施建設、產業活化、文化保存與活用、生態保育等計畫項目之執行，能朝永續發展的目標邁進。由於計畫內容包含實質及非實質項目，與政府農政、建設、都市計畫、地政、交通、教育、文化、社會、財政等單位業務有關，需要公私部門充分溝通，凝聚共識，以期計畫的問題分析與解決對策，計畫內容、財務計畫，都能依照臺中市農村永續發展的目標，進行規劃，提出具有遠見及可行性的發展計畫，做為臺中市政府推動農村公共建設及投資的依據，並充分發揮政府在農村公共建設投資的乘數效果，提升農村居民的生活福祉。 2. 該計畫涵蓋臺中市所有的農村社區，計畫範圍廣闊，可考慮先將臺中市農村發展所面對的問題，予以界定清楚，並針對這些農村發展所面對的問題，進行問題分析與農村發展目標之設定，以期計畫內容與項目，不致於太過於分散。 3. 該計畫可參考從臺中市改制前曾實施全區(鄉)農村綱要規劃及全村細部規劃成功的執行案例，做為該計畫擬定全市性農村社區發展目標的參考。 4. 水保局推動的農村社區再生計畫，與地政司推動的農村社區更新計畫，兩者宜相互結合，以期計畫內容能更具完整及可行。
張委員新民	<ol style="list-style-type: none"> 1. 水保局之農再工作是由社區發展協會切入，因此培根訓練的對象非以農民為主，農再計畫的內容、離農的現象也很明顯，提請注意。 2. 跨域結合是農委會重要決策，如何推動應有規劃。 3. 農再推動秉持由下而上由農民自主的精神，但與政府各部門間如何權能分工，其運作方式為成敗的關鍵。 4. 農再條例第 27 條關係農村旅遊與休閒農業的推動，希望能有具體策略及行動計畫。 5. 經濟效益的評估，列入績效指標。 6. 農再實質執行計畫之實施及永續陪伴體制，本計畫應予列入。 7. 培根計畫內是否應擔負國民教育的責任。
黃委員炳文	<ol style="list-style-type: none"> 1. P.2-12「臺中市農村再生總體計畫」，居承上啟下的作用，因此如何與上位計畫（尤其整體農業發展及臺中市發展策略）

	<p>相連結？以及如何考量各社區的需求與特色？據以為臺中市農村再生總體計畫找出定位。故建議能繪圖以表示其關係。</p> <ol style="list-style-type: none"> 2. P.2-16 本報告提出農委會以外的其他部會，對農村地區亦有頗多資源注入，因此如何將此等資源整合於臺中市的農村再生？將為重要議題，期能有效利用與統合相關資源。 3. P.3-36 農村再生推動情形，建議依農村發展類型或不同行政區，按其參與培根計畫班別，製作統計表或圖，以瞭解推動概況。 4. P.4-12 有關產業發展型態，可依各社區或行政區之大宗或特色農產品的相對重要性高低，繪製發展區帶（可以用不同顏色呈現），以作為產業發展基礎，尤其如何提出跨域合作的計畫？ 5. 依各地區的文化、休閒、生態的特色，建議繪製發展區帶，再配合前述產業發展區帶，以擬定未來產業活化區帶。 6. 由於農村再生似由下而上，因此如何考量各社區的發展需求？除產業外，對於當地社區發展特色如何營造？ 7. 在執行面的規劃，亦宜考量，尤其社區內不同組織的整合？以及社區幹部的組訓（合課程安排）。 8. iHub 相關資訊宜能與農政單位及相關部會的相關資訊平台相連結。
<p>建設局 書面意見</p>	<ol style="list-style-type: none"> 1. 本府正積極推動低碳城市之建構，請加入本府低碳城市建構白皮書之計畫探討，以將農產農作之概念融入低碳之理念，將農產資源結合低碳城市之建構以利計畫橫向之發展。 2. 有關農村地區具有很多社區總體營造之經營，其總體營造與社區發展及社區培力相互影響，請加入各社區總體營造具有成果者綜整，以提供農村再生計畫執行之參考。 3. P.4-33 農村地區目前有關藍綠帶部分應有都市計畫區設置之鄰里公園、社區公園...等，建議將綠帶及藍帶空間加入都市計畫中之分級分類，以健全本計畫之藍綠帶建構。 4. 請將本計畫之需求目標以期初、期中、期末各階段所要求之內容表示於第一章節，並請具體說明其進展目標及進度內容。
<p>行政院農業委員會 水土保持局臺中分局 書面意見</p>	<ol style="list-style-type: none"> 1. 產業分析請作小結與未來和農村再生關連性宜再補充，並以回應臺中市農村再生總體願景為主。 2. 資料分析請以鄉鎮為單位，作彙整表並作具體分析，非作流水帳，村里單位的數據占篇幅較大建議可移至附錄，如村里

	<p>人口。</p> <p>3. 農村聚落型態分析內容多為學理，建議多與報告書資料連結應用。</p> <p>4. GIS 圖資部分，請團隊與市府各局處密切討論資料的正確性、彙整及呈現方式，整合相關資料更好。</p> <p>5. 農村再生發展願景與規劃，除對產銷環境之空間改善規劃外，對調節產銷時段建議予考慮。</p> <p>6. 水土保持局 98 年迄今培訓農村再生顧問師全台共 661 位，報告書內提供臺中市已完成培訓數為 377 位，顯有誤計，且農村再生顧問師協助機制已有改變，請併修正。</p> <p>7. 建議就農村再生計畫可能涉及的法規列出，供社區組織參考，以免再生計畫提出後難以實行。</p>
文化局	<p>1. 資料蒐集完備，建議加強分析各因素優缺點，及政策方向建議意見，而非僅表格呈現或原則性概述。</p> <p>2. 附冊五-60 至 66 的特殊景觀與建築調查表及臺中市遺址一覽表的資料如為取材自臺中市文化局文化資產中心，建議加註引用之年份日期，以免資料時有變動之情形。</p> <p>3. P.4-41 開始列出地方特色文化景觀及休閒遊憩環境，希望爾後能更進一步看到休閒農業發展文創產業的建議及評估。</p>
都市發展局	<p>1. 相關法令分析及 P.2-1~2-1 上位計畫等節，引用國土計畫法(草案)(98 年)建議更新為 101 年 10 月陳報行政院版本。另請再增列「變更 99 年 6 月 15 日公告實施「臺灣北、中、南、東部區域計畫(第一次通盤檢討)—因應莫拉克颱風災害檢討土地使用管制」及「臺灣北、中、南、東部區域計畫(第二次通盤檢討)(草案)」(內政部 102.02.08 報行政院)等內容，以作為上位計畫指導。</p> <p>2. P.3-4 表 3-2 已發布都市計畫一覽表，其都市計畫面積總計僅 497 公頃，與實際不合，本市都市計畫區約 52100 公頃，請再查明更正。</p> <p>3. P.3-8 圖 3-5 非都市土地使用分區圖相關圖例重劃區範圍是否屬農地重劃區，似應與非都市土地使用分區區別。</p> <p>4. 另 P.3-38 太平光華社區列為漁村類型，建請查明更正。</p>
地政局	<p>規劃開發之項目應符合非都市土地使用管制規則之規定，倘有不符之開發項目須有依何種途徑處理的建議使其能合法使用。</p>
環境保護局	<p>1. 本案涉及環保清淨家園部分為巡檢通報及 5S 宣導，請配合</p>

	<p>環保署政策加強推動。</p> <p>2. 另河川污染防治計畫僅涉及河川巡守隊之污染通報，請加強河川巡守運作功能，以維社區環境品質。</p> <p>3. 環境教育法實施後，未來農業生產、生態體驗等皆是具發展之一環，應加強社區人員的專業訓練，並取得認證資格(培訓)，對於農村的活化會有助力的。</p>
交通局	<p>1. 計畫名稱與報告每頁頁首「臺中市農村再生總體規劃計畫」不同。</p> <p>2. 第 2-6 頁(六)農委會中程施政計畫(98 至 101 年度)與簡報第 17 頁農委會中程施政計畫(102 至 105 年度)不同，請更新。</p> <p>3. 第 3-9 頁一、農業人口係引用 99 年臺中市政府主計處統計年報資料，惟 99 年縣市尚未合併，是否也引用 99 年臺中縣政府主計處統計年報數據，若有建議增列引用出處。此外，部分統計資料 99 年以前其他數據是否也引用原臺中縣政府統計資料，若是建議一併敘明引用依據。</p> <p>4. 第 4-22 頁二、交通運輸內容建議增列鐵路、港口及捷運。</p>
社會局	<p>1. P.4-26 福利機構數據</p> <p>2. 請確認是否更新，有關社福方面的陳述較少。</p> <p>3. 請參考內政部社區發展工作綱要，目前推動上亦重視跨域。</p> <p>4. 社區與農再社區的概念不同，社區照顧關懷據點並非全由社區成立，建議補充未來社福方面要再投入資源之建議。</p>
教育局	<p>1. P.2-16 體委會自行車道部分，因政府組織改造，中央部會及相關政策計畫均有調整，請釐清係針對現行政策或以往有的政策。</p> <p>2. P.4-19 教育資源部分，敘及不足情形，應注意各級學校設置的考量因素，才不會偏頗。</p> <p>3. 表 4-18 各級學校數據是否含公、私立，其中幼稚園如包括私立則數據應不止如此。</p>
研究發展考核委員會	<p>1. 第二章應加入與經濟、產業發展及建設有關部門的計畫(如：經發局、水利局、觀光旅遊局等)。</p> <p>2. 產銷組織與市場部分，僅農會、產銷班有較多敘述，建議就產銷面有較完整敘述，以及農業局推動外銷方面的部分。</p>
周憲民專門委員	<p>1. 報告內容及段落格式多所錯誤，請修正。 (P.1-1、P.1-5、P.2-15 表格請補正、P.4-2、P.4-4、P.3-50、P.3-52、P.4-29、P.4-34 與 P.4-35 符號不同)</p>

	2. 考量規劃如何以現有資源來幫助完成農村再生工作。
邱松山科長	內容請仔細閱讀一遍，文字要再順過，尤其要注意與事實的落差。(如：P.4-31 (5) 旱溪的敘述，光唸起來是對但與事實有落差。)
張豐勝科長	1. P.4-4 (二) 普通作物應改為雜糧作物，表 4-6 亦同，且以下各小段編號有誤。 2. 簡報提到 24 條步道，如何認定，請確認。
邱淑敏科長	1. 第 2-22 頁休閒農業管理辦法依最新規定重新整理。 2. 表 4-25 休閒農場綜理表請修正。 3. 休閒農業及農村旅遊之資源，納入社區類別。 4. 表 3-9 增列新住民人口數統計。
賴茂賢所長	P.4-32 表 4-22 綜理表序號 3 及 7 係為同一溪流，應統一名稱為烏溪，臺中市海岸線段落內容部分需修正，會後提供。
張隆仁副局長	作物生產現況，除統計資料更新外，應加入產值，至少有 1 年或 2 年的資料帶進來。

六、臺中市農村再生總體計畫期初審查意見回覆

審查單位/ 委員	委員意見	意見回覆
邱委員奕志書面意見	提升農民的尊嚴、增加農民的收益、創造農村的加值價值，型塑臺中農業發展特色，應在本計畫中清楚呈現。配合簡明口號，可供做政府機關規劃政策與發展的藍本。	第六章第一節，第 6-1 頁，臺中市農村再生願景為「安全農業生產」、「優質農村生態」、「幸福農村生活」及「樂活生命體驗」，以營造富麗農村讓「老農翻身，青農創業」。
	環境教育法去年開始實施後，未來農業生產，生活及生態體驗是一個具潛力可發展之方向，是故，臺中市之環境教育之農業場域認證及農業解說人員培訓是一個可行銷、推展臺中農業的一個重要手段，建議加入本計畫之規劃中。	第 6-5 頁，第六章第一節(三)農村社區生態特色化中提及，農村社區可舉辦生態環境教育講座、研討及研習課程。培訓農村社區居民生態環境導覽解說訓練、生態解說技巧，透過舉辦生態攝影比賽，增加至當地農村社區活動之遊客。
	根據本期初報告資料呈現臺中市休閒農場現有 31 座，極具發展潛力。建議報告可分析休閒農業（場）及環境農業教育場域之需求評估。	第 5-13 頁，臺中市山區各農村社區深富變化的自然景觀優勢相當適合休閒農業或其他遊憩休閒活動的發展，亦提供社區極具價值的產業資源與發展契機。
	休閒農業（場）及環境農業教育場域之規劃應考量生態，生產及休閒生活之縱向連結之整體且全面之規劃，輔以行銷，應可創造加值之農業。	第 5-13 頁，適度結合自然生態保育與地方文化產品的導入，讓在地生態教育遊程更加深化，透過導覽人力培訓，藉由文字、影像瞭解各農村社區的發展歷程，除兼具示範與教育的功能外，亦可為社區帶來無形的效益。
	臺中市擁有許多高品質之農特產，產量與栽培面積冠居全臺，品質也極具競爭力，諸如香菇、柿、梨、枇杷、芋、荔	第 6-12 頁，主題式功能分區有花果景觀區，本區為生產花卉及果品主要區域，大部份座落於丘

審查單位/ 委員	委員意見	意見回覆
	枝、花卉(百合、文心蘭、劍蘭等),未來如何提升品質、建立品牌,結合休閒與教育增值行銷,是一個值得整體規劃發展的方向,建議可以2018花博為一行銷推廣的好時點。	陵臺地及山區地帶,地形景觀豐富且多樣,此區應善用先天優良的條件,在農村社區內設置主要觀賞景觀處,並可發展休閒農業。
	農業生產可概分為大田、小田及植物工場。各有適用生產之作物與特點,大田以農糧作物及大宗作物為主;小田以園藝花卉作物為主;植物工場以高經濟高品質之作物生產為主。“十畝田不如一畝園”,如何規劃營造,配合產銷透明化規劃,提升農業收益部份。報告書應包含上述部份之發展建議。	第6-46頁,2.農村產業活化發展重點短中長期發展描述,社區產業產銷組織的建構,配合產銷班及社區的整合跨域行銷,成立農業經營專區,由本府成立專區推動小組協助專區建置之宣導與會商,並接受專區建置經營計畫書之申請與初審及產銷輔導與補助。
	農業文創是一個可長遠規劃的未來發展趨勢,建議於結案報告應有具體可行之建議與評估。	詳第6-48頁,1.文化保存與活用執行策略:「發展農業文化創意產業,文化創意產業可從農產品、農業休閒旅遊活動及農業知識文化著手,農產品除品質好之外,亦可透過農產品品牌包裝,增加農產品價值,例如:臺中市農畜特產品經過品牌設計包裝,成為知名特色禮盒,即提高農畜特產品價值。農業知識文化透過文化創意包裝,使其容易推廣,例如:大甲區媽祖遶境文化,延伸發展其周邊產品,例如:吊飾、媽祖 logo 衣服...等。」
	低碳城市之發展方向正確,也是時代潮流。農業生產在低碳城市及生態維護上扮演非常重要的角色。是故,除了農業生產外,農業生產廢棄物處理以及再生	詳第6-69頁,(五)生態共生區執行策略與發展重點(F)結合農會或販售體系進行資源回收工作,例如農藥、肥料瓶罐,甚至

審查單位/ 委員	委員意見	意見回覆
	利用是一個需正視的問題，諸如稻稈、菇類太空包、果樹修剪殘枝等，如何資源再利用，建議可提出發展方向。	果袋等。」
	地產地銷可有效提升農產品新鮮度、降低碳足跡、減少運輸成本，搭配資訊化生產管理與認證，減少化學肥料與農藥之使用，避免系統性農藥的施用，以建立安全品牌，提升消費者信賴度。配合臺中市都會人口密集區，設立展售直銷點，提升農民收益，是政府可以努力的方向。	第 6-45~47 頁，1.農村產業活化執行策略，倡導推動在地農夫市集，農民能了解消費者需求；而消費者於選購產品時，也能了解手上購買的產品來源、以及栽種方式，並可促使消費者地產地消，減少食物里程之觀念，並於 2.農村產業活化發展重點短中長期發展中，描述後續中長期之運作模式。
毛委員冠 貴書面意 見	臺中市農村再生總體計畫係要指導轄區內農村整體環境改善及公共設施建設、產業活化、文化保存與活用、生態保育等計畫項目之執行，能朝永續發展的目標邁進。由於計畫內容包含實質及非實質項目，與政府農政、建設、都市計畫、地政、交通、教育、文化、社會、財政等單位業務有關，需要公私部門充分溝通，凝聚共識，以期計畫的問題分析與解決對策，計畫內容、財務計畫，都能依照臺中市農村永續發展的目標，進行規劃，提出具有遠見及可行性的發展計畫，做為臺中市政府推動農村公共建設及投資的依據，並充分發揮政府在農村公共建設投資的乘數效果，提升農村居民的生活福祉。	本計畫針對公共設施建設、整體環境改善、農村產業活化、文化保存與活用、防災設施、生態保育、社會福利、管理維護機制、人力培育及社區發展組織等各面向分析與關於臺中市農村再生未來發展方向，已撰於第 6-37~53 頁。
	該計畫涵蓋臺中市所有的農村社區，計畫範圍廣闊，可考慮先將臺中市農村發展所面對的問題，予以界定清楚，並針	第 5-1~7 頁，藉由舉辦地方座談會，收集當地居民意見，回饋農村發展所面對的問題，進行問

審查單位/ 委員	委員意見	意見回覆
	對這些農村發展所面對的問題，進行問題分析與農村發展目標之設定，以期計畫內容與項目，不致於太過於分散。	題分析與農村發展目標之設定，並確認臺中市農村再生可發展之農村社區範圍。
	該計畫可參考從臺中市改制前曾實施全區(鄉)農村綱要規劃及全村細部規劃成功的執行案例，做為該計畫擬定全市性農村社區發展目標的參考。	已參考原臺中縣鄉村風貌綱要計畫作為願景參考，列於第二章第一節二、相關計畫，第2-10~11頁。
	水保局推動的農村社區再生計畫，與地政司推動的農村社區更新計畫，兩者宜相互結合，以期計畫內容能更具完整及可行。	已將農村社區更新融入第五章農村發展課題與發展探討，詳第5-8~16頁。
張委員新民	水保局之農再工作是由社區發展協會切入，因此培根訓練的對象非以農民為主，農再計畫的內容、離農的現象也很明顯，提請注意。	第6-45頁，述明農村還是要以農產業為主，可藉由轉型發展觀光休閒農業、善用農村資源、推動在地農夫市集，發展農村再生計畫。
	跨域結合是農委會重要決策，如何推動應有規劃。	目前行政院農業委員會已有提出農村再生跨域合作示範計畫推動機制，將參考農委會提出的示範計畫。本計畫另於第二章第二節第2-23頁列出可跨域合作的部門。
	農再推動秉持由下而上由農民自主的精神，但與政府各部門間如何權能分工，其運作方式為成敗的關鍵。	目前行政院農業委員會已有提出農村再生跨域合作示範計畫推動機制，將參考農委會提出的示範計畫。本計畫另於第二章第二節第2-23頁列出可跨域合作的部門。
	農再條例第27條關係農村旅遊與休閒農業的推動，希望能有具體策略及行動計畫。	第6-45頁，1.農村產業活化執行策略中提及，可藉由推動體驗農園、發展觀光休閒農場、農作認養、田園生活等，促使農地資

審查單位/ 委員	委員意見	意見回覆
		源之廣泛應用。
	經濟效益的評估，列入績效指標	本計畫針對計畫範圍之核定社區，經農村再生後之社區在一段時間內可創造之農夫市集數量(落實地產地銷機制)、綠化量增加之面積(落實優質農村生態願景)、依據低碳農業指標(平穩的收入保障農民的幸福，落實幸福農村生活)列為所達到的績效指標。
	農再實質執行計畫之實施及永續陪伴體制，本計畫應予列入。	第 6-37 頁，(一)人力培育輔導執行策略與發展重點中提及，農村社區必須有人力培育課程，使得農村社區人力得以延續。
	培根計畫內是否應擔負國民教育的責任。	培根計畫主要為建立農村社區居民自主發展意識，並以農村再生為目標，整體性建構農村生活、生產、生態之永續發展，已於第一章第 1-2 頁農村再生政策內涵中詳細說明。
黃委員炳文	P.2-12 「臺中市農村再生總體計畫」，居承上啟下的作用，因此如何與上位計畫（尤其整體農業發展及臺中市發展策略）相連結？以及如何考量各社區的需求與特色？據以為臺中市農村再生總體計畫找出定位。故建議能繪圖以表示其關係。	農村再生條例第 8 條規定直轄市或縣(市)主管機關應徵詢轄內鄉(鎮、市)公所意見，就轄區之農村再生擬訂農村再生總體計畫，報中央主管機關核定。故臺中市農村再生總體計畫承上為使得中央機關瞭解臺中市農村再生計畫整體發展，啟下為引導臺中市農村再生計畫。相關圖面在第 1-3 頁。
	P.2-16 本報告提出農委會以外的其他部會，對農村地區亦有頗多資源注入，因	本計畫藉由第三章計畫範圍與現況分析中，進行臺中市土地利

審查單位/ 委員	委員意見	意見回覆
	此如何將此等資源整合於臺中市的農村再生？將為重要議題，期能有效利用與統合相關資源。	用調查、人口及社區發展、農村分布及特性等各面向之分析，並納入第五章農村發展課題與發展，敘述資源整合之議題(詳第 5-8~16 頁)，期能有效利用與統合相關資源。
	P.3-36 農村再生推動情形，建議依農村發展類型或不同行政區，按其參與培根計畫班別，製作統計表或圖，以瞭解推動概況。	基於農村再生整體發展計畫內農村的分類方式，分為「平原型農村」、「丘陵台地型農村」及「山區型農村」，並製表於表 3-11，詳述於第 3-29 頁。
	P.4-12 有關產業發展型態，可依各社區或行政區之大宗或特色農產品的相對重要性高低，繪製發展區帶(可以用不同顏色呈現)，以作為產業發展基礎，尤其如何提出跨域合作的計畫？	目前農委會已有提出農村再生跨域合作示範計畫推動機制，將參考農委會提出的示範計畫。本計畫另於第二章第二節第 2-23 頁列出可跨域合作的部門。
	依各地區的文化、休閒、生態的特色，建議繪製發展區帶，再配合前述產業發展區帶，以擬定未來產業活化區帶。	本計畫將主題式功能分區分為優質作物生產區、花果景觀區、農業文化保存區、農牧生產體驗區及生態共生區，並於第二節主題式功能分區劃設原則與發展方向，依各地區的文化、休閒、生態的特色之農村社區繪製分布圖(詳第 6-11、13、15、17、19 頁)，後依據國土計畫及區域計畫之規劃、工作會議討論、施政方向，以及臺中市農村地區之基本環境(自然環境、人文環境特色)等，整合相關資料，並以地景特色、區域機能之特性劃分。收集各區意見，提出建議各區於主題式功能分區優先發展

審查單位/ 委員	委員意見	意見回覆
		順序，詳第 6-20~24 頁。
	由於農村再生是由下而上，因此如何考量各社區的發展需求？除產業外，對於當地社區發展特色如何營造？	第 2-3 頁建議由農村社區居民研發屬於農村社區的特色產業，或者可透過農會協助及相關單位或專業人士共同打造屬於農村社區獨特的產品。如無農產品之農村社區，可依據農村再生條例§27，結合地區景觀資源、農村發展特色及生態與文化資產，推動休閒農業與農村旅遊。
	在執行面的規劃，亦宜考量，尤其社區內不同組織的整合？以及社區幹部的組訓（合課程安排）。	第 6-37 頁定期舉辦講座或工作坊、農村再生專員培訓及參與相關培訓計畫，培訓社區幹部。
	iHub 相關資訊宜能與農政單位及相關部會的相關資訊平臺相連結。	iHub 經過工作會議討論，已移除相關規劃。
建設局書 面意見	本府正積極推動低碳城市之建構，請加入本府低碳城市建構白皮書之計畫探討，以將農產農作之概念融入低碳之理念，將農產資源結合低碳城市之建構以利計畫橫向之發展。	目前臺中市推動低碳城市發展自治條例，將農村社區可發展之低碳社區相關規定及方向羅列於表 6-1，第 6-6 頁。
	有關農村地區具有很多社區總體營造之經營，其總體營造與社區發展及社區培力相互影響，請加入各社區總體營造具有成果者綜整，以提供農村再生計畫執行之參考。	詳第 6-52~53 頁，(十)管理維護機制執行策略與發展重點，臺中市農村再生總體計畫將結合農村再生計畫已核定社區所提出之願景及構想發展。
	P.4-33 農村地區目前有關藍綠帶部分應有都市計畫區設置之鄰里公園、社區公園...等，建議將綠帶及藍帶空間加入都市計畫中之分級分類，以健全本計畫之藍綠帶建構。	本計畫範圍在都市計畫區內為農業區及保護區，故目前以非都市土地區域內的綠帶為主。詳第 3-4~5 頁。
	請將本計畫之需求目標以期初、期中、期末各階段所要求之內容表示於第一章	已將各階段所要求之內容繪製進度圖於第 1-3 頁。

審查單位/ 委員	委員意見	意見回覆
	節，並請具體說明其進展目標及進度內容。	
行政院農業委員會 水土保持局臺中分局 書面意見	產業分析請作小結與未來和農村再生關連性宜再補充，並以回應臺中市農村再生總體願景為主。	產業發展會於第六章整體發展願景與執行策略內說明。詳第 6-54~72 頁。
	資料分析請以鄉鎮為單位，作彙整表並作具體分析，非作流水帳，村里單位的數據占篇幅較大建議可移至附錄，如村里人口。	已將原第 3-15 頁表 3-9 臺中市農村空間類型分析表修改為第 3-29 頁表 3- 11 臺中市農村社區發展類型分類表，將臺中市行政區里所對應之社區類型逐一對應。
	農村聚落型態分析內容多為學理，建議多與報告書資料連結應用。	已全面檢視修改寫作方式，將撰寫內容逐一與調查資料連結與應用，感謝委員建議與提醒。
	GIS 圖資部分，請團隊與市府各局處密切討論資料的正確性、彙整及呈現方式，整合相關資料更好。	與臺中市政府各局處室洽接 GIS 圖資之申請，並於各章節中進行彙整呈現，並驗證資料之正確性。
	農村再生發展願景與規劃，除對產銷環境之空間改善規劃外，對調節產銷時段建議予考慮。	於第六章第三節臺中市各行政區發展方向執行策略中，依各區調節產銷時段之策略與行動方案。詳第 6-25~36 頁。
	水土保持局 98 年迄今培訓農村再生顧問師全臺共 661 位，報告書內提供臺中市已完成培訓數為 377 位，顯有誤計，且農村再生顧問師協助機制已有改變，請併修正。	感謝指正，原有統計數字為社區規劃師，已修正為農村再生規劃師，臺中市農村再生顧問師共計 68 位，詳見第 3-38 頁。
建議就農村再生計畫可能涉及的法規列出，供社區組織參考，以免再生計畫提出後難以實行。	感謝委員建議，已於第二章第四節相關法令分析中詳列可供社區組織參考之法規內容，詳見第 2-57~2-63 頁。	
文化局	資料蒐集完備，建議加強分析各因素優	有關分析內容均會於該章節後

審查單位/ 委員	委員意見	意見回覆
	缺點，及政策方向建議意見，而非僅表格呈現或原則性概述。	呈現，感謝委員建議。
	附冊五-60 至 66 的特殊景觀與建築調查表及臺中市遺址一覽表的資料如為取材自臺中市文化局文化資產中心，建議加註引用之年份日期，以免資料時有變動之情形。	特殊景觀與建築調查表及臺中市遺址資源綜理表已修正於第 4-98~106 頁。
	P.4-41 開始列出地方特色文化景觀及休閒遊憩環境，希望爾後能更進一步看到休閒農業發展文創產業的建議及評估。	於第 6-38 頁提出建立長期社區輔導培育機制，推動農村再生永續發展。輔導課程內容除了社區規劃領域外，亦應擴及地方文史、創意產業、農業改良技術..等。
都市發展局	相關法令分析及 P.2-1~2-1 上位計畫等節，引用國土計畫法(草案)(98 年)建議更新為 101 年 10 月陳報行政院版本。另請再增列「變更 99 年 6 月 15 日公告實施「變更臺灣北、中、南、東部區域計畫(第一次通盤檢討)-因應莫拉克颱風災害檢討土地使用管制」及「臺灣北、中、南、東部區域計畫(第二次通盤檢討)(草案)」(內政部 102.02.08 報行政院)等內容，以作為上位計畫指導。	已修改更新相關上位計畫與相關計畫內容於第二章第一節，詳見第 2-1~2-22 頁。
	P.3-4 表 3-2 已發布都市計畫一覽表，其都市計畫面積總計僅 497 公頃，與實際不合，本市都市計畫區約 52100 公頃，請再查明更正。	經與臺中市政府都市發展局聯繫，取得最新已發佈都市計畫圖資，並修正於第 3-4 頁。
	P.3-8 圖 3-5 非都市土地使用分區圖相關圖例重劃區範圍是否屬農地重劃區，似應與非都市土地使用分區區別。	感謝委員建議，已將圖例中與非都市土地使用分區區別，修改於第 3-7 頁。
	另 P.3-38 太平光華社區列為漁村類型，建請查明更正。	經調查後確認臺中市並無漁村類型之農村社區，已刪除漁村類

審查單位/ 委員	委員意見	意見回覆
		型。
地政局	規劃開發之項目應符合非都市土地使用管制規則之規定，倘有不符之開發項目須有依何種途徑處理的建議使其能合法使用。	本計畫之農村再生計畫均會在農村再生條例所規定之範圍中訂定，應不涉及不符農村社區開發項目之處理，感謝委員提醒。詳第 2-3~4 頁。
環境保護局	本案涉及環保清淨家園部分為巡檢通報及 5S 宣導，請配合環保署政策加強推動。	已納入第二章第二節相關部門政策撰寫，於第 2-25 頁。
	另河川污染防治計畫僅涉及河川巡守隊之污染通報，請加強河川巡守運作功能，以維社區環境品質。	已納入第二章第二節相關部門政策撰寫，於第 2-25 頁。
	環境教育法實施後，未來農業生產、生態體驗等皆是具發展之一環，應加強社區人員的專業訓練，並取得認證資格(培訓)，對於農村的活化會有助力的。	第 6-37 頁，定期舉辦講座或工作坊、農村再生專員培訓及參與相關培訓計畫，培訓社區幹部。
交通局	計畫名稱與報告每頁頁首「臺中市農村再生總體規劃計畫」不同。	感謝指正，頁首已刪除臺中市農村再生總體規劃計畫相關字眼。
	第 2-6 頁(六)農委會中程施政計畫(98 至 101 年度)與簡報第 17 頁農委會中程施政計畫(102 至 105 年度)不同，請更新。	已更新修正於 P2-4，感謝指正。
	第 3-9 頁一、農業人口係引用 99 年臺中市政府主計處統計年報資料，惟 99 年縣市尚未合併，是否也引用 99 年臺中縣政府主計處統計年報數據，若有建議增列引用出處。此外，部分統計資料 99 年以前其他數據是否也引用原臺中縣政府統計資料，若是建議一併敘明引用依據。	統計資料已更新為最新年度資料，針對舊資料已刪除並重新撰寫於第 3-12 頁，感謝委員建議提醒。
	第 4-22 頁二、交通運輸內容建議增列鐵路、港口及捷運。	已將鐵路、港口及捷運資料增列於第 4-67、68 頁。
社會局	P.4-26 福利機構數據請確認是否更新，有關社福方面的陳述較少。	已與臺中市政府社會局取得最新數據，已更新修正於第 4-71 至 72 頁。

審查單位/ 委員	委員意見	意見回覆
	請參考內政部社區發展工作綱要，目前推動上亦重視跨域。	感謝委員建議，將與行政院農業委員會跨域整合政策結合。詳第 2-23 頁。
	社區與農再社區的概念不同，社區照顧關懷據點並非全由社區成立，建議補充未來社福方面要再投入資源之建議。	有關社區照顧關懷據點已採用 GIS 環域分析將無法照顧到的農村社區範圍標示，提供未來社福投入的參考，請參閱第 4-71~77 頁。
教育局	P.2-16 體委會自行車道部分，因政府組織改造，中央部會及相關政策計畫均有調整，請釐清係針對現行政策或以往有的政策。	在未有新的政策前本計畫先將本部分刪除，待有新政策資料再予以羅列於內容中，感謝委員建議。
	P.4-19 教育資源部分，敘及不足情形，應注意各級學校設置的考量因素，才不會偏頗。	已刪除用語不當之用詞，感謝委員提點。
	表 4-18 各級學校數據是否含公、私立，其中幼稚園如包括私立則數據應不止如此。	感謝委員指正，各級學校包括公、私立學校並已修正於第 4-62 頁。
研究發展 考核委員 會	第二章應加入與經濟、產業發展及建設有關部門的計畫(如：經發局、水利局、觀光旅遊局等)。	有關經濟產業發展及建設有關部門計畫，已補充於第 2-32、35 頁，臺中市政府觀光旅遊局中程施政計畫及臺中市政府建設局中程施政計畫。
	產銷組織與市場部分，僅農會、產銷班有較多敘述，建議就產銷面有較完整敘述，以及農業局推動外銷方面的部分。	已針對臺中市各農會所推出的自有品牌之現況資料，請詳參第 4-55~4-59 頁。
周憲民專 門委員	報告內容及段落格式多所錯誤，請修正。(P.1-1、P.1-5、P.2-15 表格請補正、P.4-2、P.4-4、P.3-50、P.3-52、P.4-29、P.4-34 與 P.4-35 符號不同)	感謝委員對本計畫之指正，已詳細將各章節之錯字格式進行全面修正。
	考量規劃如何以現有資源來幫助完成農村再生工作。	將於第六章整體發展願景與執行策略列出農村再生工作中

審查單位/ 委員	委員意見	意見回覆
		長期發展方向，第 6-54~72 頁。
邱松山科 長	內容請仔細閱讀一遍，文字要再順過，尤其要注意與事實的落差。(如：P.4-31 (5) 旱溪的敘述，光唸起來是對但與事實有落差。)	感謝委員指正，已重新審閱計畫書所有內容，並修正於第 4-80 頁。
張豐勝科 長	P.4-4 (二) 普通作物應改為雜糧作物，表 4-6 亦同，且以下各小段編號有誤。	已修改為雜糧作物，感謝指正。
	簡報提到 24 條步道，如何認定，請確認。	有關之資料已再度與臺中市政府各單位確認為最新資料，並逐一彙整比對資料之正確性。
邱淑敏科 長	第 2-22 頁休閒農業管理辦法依最新規定重新整理。	感謝指正，經重新調查最新資料，彙整修正於第 2-57 頁。
	表 4-25 休閒農場綜理表請修正。	感謝指正，已修正於第 4-120 頁。
	休閒農業及農村旅遊之資源，納入社區類別。	休閒農業及農村旅遊之資源將統一整合第 4-118~121 頁。
	表 3-9 增列新住民人口數統計。	依目前臺中市政府人口統計資料屬性，並無統計社區的新住民人口數，故無列出。
賴茂賢所 長	P.4-32 表 4-22 綜理表序號 3 及 7 係為同一溪流，應統一名稱為烏溪，臺中市海岸線段落內容部分需修正，會後提供。	已修正第 4-81 頁，感謝指正。
張隆仁副 局長	作物生產現況，除統計資料更新外，應加入產值，至少有 1 年或 2 年的資料帶進來。	已將產值資料增列於各作物表格後方。感謝建議。

七、臺中市農村再生總體計畫第一次期中審查會議紀錄

壹、時間：103 年 1 月 16 日 (星期四) 下午 2 時

貳、地點：陽明市政大樓 3 樓簡報室

參、主持人：蔡局長精強(黃主任秘書瑞呈 代) 記錄：魏技士慧雯

肆、出(列)席人員：詳如簽到簿

伍、報告事項：

- 一、本件採購案業於民國 102 年 1 月 22 日決標，由社團法人台灣生態城市暨國土規劃學會以新台幣 3,000,000 元整得標，並於 102 年 1 月 30 日簽約。
- 二、依據農村再生條例第 8 條規定，直轄市或縣(市)主管機關應徵詢轄內鄉(鎮、市)公所意見，就轄區之農村再生擬訂農村再生總體計畫，報中央主管機關核定。
- 三、期初報告修正案辦理情形：該學會以 102 年 3 月 28 日台生國德字第 10200007 號函檢送期初報告書，經於 4 月 16 日召開審查會議，決議：請依與會委員審查意見調整修正並提送修正版，修正情形授權由業務單位檢核後通過。經多次修正檢核後，以本局 102 年 9 月 12 日中市農輔字第 1020028670 號函復所送 102 年 9 月 5 日期初修正報告書審查通過並備查。
- 四、本案攸關本市農業發展課題及重要政策方向，前於 102 年 12 月 4 日召開第 4 次工作會議有案，決議：請依與會人員意見修正，並盡速補交總體計畫第五、六章初稿供本工作會議人員審閱，再行決定期中報告審查事宜。該學會除提送 102 年 12 月 9 日第五、六章初稿外，以 102 年 12 月 11 日台生國德字第 1020000093 號函檢送第一次期中報告書，經於 12 月 31 日召開本局初審會議，決議：請依與會人員意見修正，同意依契約邀集學者專家召開第一次期中報告審查事宜。

陸、討論事項：

案 由：第一次期中報告書審查案，提請 討論。

說 明：請社團法人台灣生態城市暨國土規劃學會報告，簡報時間 30 分鐘。

- 一、本次報告書應參照行政院農業委員會水土保持局農村再生總體計畫_參考章節架構，包括本市農村再生總體計畫全部章節內容，於審查通過後做為依據農村再生條例施行細則第 3 條第 2 項辦理徵詢會議之說明資料。

擬 辦：請提供意見並決定。

決 議：

- 一、第一次期中報告書審查通過，請依與會人員意見(如附冊)修正納入第二次期中報告內容。
- 二、請依約規劃徵詢會議，所需說明資料請在會前更新完成。

柒、散會：下午 4 時

審查委員	委員意見
邱委員奕志	1. 在第 4-1 頁氣候部分，作物生產除了溫溼度外，建議增列每月日照時間與光強度之資料。 2. 在第 4-3 頁表 4-4 建議增列 101 年稻穀收穫面積及生產量等相關資料。 3. 建議第六章強化其內容，包括發展願景與發展策略和發展方向間之連結關係。 4. 建議強化各行政區之發展方向之內涵，並以圖文式說帖，俾利未來說明與推廣。 5. 建議可納入原民會有關原住民區之農村規劃與發展內涵。
張委員新民	1. 在願景中宜彰顯振興農村經濟、深度改革農村的積極面。在生產、生活、生態、文化各面向都要與農村產業發展結合。 2. 檢視現階段農村再生計畫執行情形與本報告揭示的原則或策略是否不吻合，如有差異要有補救或補強。 3. 市民休閒旅遊的規劃與國民教育的結合很重要。
黃委員炳文	1. 在第 6-1 至第 6-3 頁願景：建議可增列臺中市農村發展的特色，有關推動原則建議可增列： (1)社區環境及人文特色。 (2)生產、生活與生態之結合的六級產業發展原則(如產業+生態+景觀+

	<p>遊憩)。</p> <p>2. 在第 6-5 頁五大主題式功能分區，建議補充說明：</p> <p>(1)如何選取或與之前相關計畫的關聯。</p> <p>(2)各功能分區欲呈現的重點或意象，作為臺中市農村再生行銷的參考。</p> <p>(3)社區發展的生產、生活、生態的綜合發展。</p> <p>(4)各功能分區的綜合套圖，以呈現臺中市農村再生整體意象。</p> <p>3. 表 6-1 至表 6-5 與表 6-6 之關聯，尤其各功能分區的發展特色。另各行政區含括不同功能分區，如何兼顧宜補充說明之。</p> <p>4. 第 6-20 頁及第 6-25 頁的相關說明似乎有漏列文字說明，請補充之。</p> <p>5. 第 6-48 頁有關執行策略及發展重點，較著重總體，對於各功能分區為何？是否需要補充之？</p> <p>6. 對於農村再生社區如何引用本總體計畫？建議可提供社區一些引導綱領。</p>
行政院農業委員會水土保持局	<p>1. 主題式功能分區建議以不同顏色表示較容易區分，並可加一張整個臺中市的分區圖。</p> <p>2. 農村再生計畫為由下而上的機制，相關用詞以「建議」詞而不以「應」，如第 6-55 等頁數。</p> <p>3. 第 6-37 頁第 6-3 節臺中市農村社區發展方向建議修正為「臺中市各區發展方向」。</p> <p>4. 第 4-2 章節請補充「主要公共設施服務分析表」。</p> <p>5. 第 4-4 章節請於地方特色文化景觀補充總體人文景觀及特殊景觀建築等相關資料，並請補充特殊景觀與建築調查表、學校閒置空間調查等資料，於休閒遊憩環境部分請補充休閒遊憩資源面積及遊客人數統計等資料。</p>
行政院農業委員會水土保持局臺中分局	<p>因應農村社區設施設置所面臨之土地使用限制，建議未來規劃的內容，可納入農村再生發展區的規劃，可提高未來農村社區設施的一些使用上的限制，或者加強生態環境的保護。</p>
文化局	<p>1. 感謝執行團隊用心規劃，值得肯定。</p> <p>2. 期初審查本局反映取材加註部分，再修正成正確機關名稱「臺中市文化資產管理中心」，臺中市文化局可免寫入。</p>

	<ol style="list-style-type: none"> 第 4-72 頁在地方特色文化景觀(一)民俗活動...計 9 區部分，請執行團隊再調查確認是否有遺漏，一併加入本計畫。 第 6-57 頁期初審查資料希望看到休閒農業發展文創展業的建議及評估部分，宜明確指出建立何種長期社區輔導？並發展何種文創產業可促使農村再生更加繁榮。
地政局	<ol style="list-style-type: none"> 第 2-36 頁第 8 行建議將「容許使用項目」修改為「使用地類別」。 區域計畫法施行細則業於 102 年修訂完竣，非都市土地劃分為 11 種分區，19 種用地別，建議第 2-36 頁(二) 修改；請將第 2-38 頁區域計畫暨施行細則之「暨」刪除；第「13」條修改，並於該欄位內容增加「海域區」；另請加入一欄 19 種使用地類別。 第 3-37 頁至第 3-49 頁如 3.太平興隆社區、9.和平區達觀社區及 10.和平區中坑坪社區等其社區發展願景僅敘明其發展構想或措施，並未敘明社區發展願景及目標，將造成其推動之相關措施是否能達成計畫願景？建議應加以補充。 簡報第 14 頁農村發展資源課題與對策部分，課題「重金屬污染農地...」係關係到生產之農產品食用是否安全，惟卻未列為「安全農業生產」之課題，且其對策並無標示出。
環境保護局	<ol style="list-style-type: none"> 第 2-19 頁表 2-5 臺中市政府環境保護局施政目標與策略計畫綜理表資料來源參考本局中程施政計畫(100 年至 103 年度) 其內容：第 1 項成立臺中市低碳城市推動小組，目前本府已成立低碳辦公室，相關低碳減量目標由低碳辦公室整合，另第 6 項「建置大眾運輸接駁轉乘自行車系統」請刪除，一併檢附中程施政計畫供參並修正。 有關相關部門政策第 2-14 頁(七)建議增納環保署社區環境改造計畫，環保署補助立案非營利組織、村、里辦公處及社區輔助其對生活周遭環保問題提供解決方法，運用在地資料，營造清潔、舒適的生活環境(營造項目含環境污染預防、環境整潔維護、垃圾減量、資源回收、環境污染處理、跳蚤市場、環境改善成果宣導及其他環保議題)。 第 6-41 頁農村社區廢棄物處理，建議增列「結合農會或販售體系進行資源回收工作，例如農藥、肥料瓶罐，甚至果袋等」。 第 6-37 頁臺中市農村社區發展方向，在優質作物生產區、花果景觀區內容僅著重於基地保水及水質處理方面，建議增列安全生產的描述或說明，以防止農業生產對環境污染。

	(檢附中程施政計畫、103 年度社區環境改造計畫)
教育局	回應張委員意見，若有規劃環境教育課程且適合學生者，本局可以協助轉知學校作為建議本市學校戶外教學路線之參考。
都市發展局	<ol style="list-style-type: none"> 1. 第 3-4 頁有關都市計畫數量及面積有誤，請確認。 2. 上位及相關計畫請增加 102 年 10 月 17 日發布之全國區域計畫及臺中市區域計畫草案內容。 3. 第 3-53 頁有關環境敏感區位係採民國 85 年內政部營建署之資料過於陳舊，現於全國區域計畫及本市區域計畫也有相關資料，請參考查對。 4. 第 3-55 頁優良農田之定義及分布請確認並說明。
交通局	請更新第 4-47 頁有關本市 BRT 路網示意圖。
社會局	<p>有關本案報告書內容涉及社會福利相關事項，本局敬表意見如下：</p> <ol style="list-style-type: none"> 1. 第四章第二節總體生活環境三、社會福利機構乙節，建議修正內容如下： <ol style="list-style-type: none"> (1) 「兒童及少年服務機構包括青少年衛生與健康單位、課輔資源、少年服務機構」，建請修正為「兒童少年福利服務中心及兒童少年安置機構」。 (2) 「表 4-54 臺中市社會福利機構家數統計表」及「表 4-55 臺中市社區及外配關懷據點統計表」統計數字請更新(如附冊)，另請將「銀髮族服務機構」統計欄位區分為日間照護中心、老人福利機構。 2. 針對報告書第六章第四節執行策略與發展重點七、社會福利，其中推動志願服務部分，本局意見說明如下： <ol style="list-style-type: none"> (1) 依據志願服務法第 3 條規定志願服務運用單位應為：運用志工之機關、機構、學校、法人或經政府立案團體。建議先確認各農村社區之法定地位是否適用。 (2) 依該法第 3 條規定，對社會提出志願服務者簡稱「志工」，非「義工」。 (3) 依該法規定，志願服務運用單位尚有擬訂志工運用計畫、教育訓練、申請紀錄冊、投保意外險等職責及行政作業程序。建請於規劃前瞭解相關規定，以利輔導各農村社區成立志工隊。 (4) 「關懷志工隊」之服務內容為社福類或衛生保健類尚請釐清確認，並依類別屬性向目的事業主管機關備查志工運用計畫。有關志工專業知能輔導部分，本局僅辦理志工管理相關課程，針對報告書所載「提供基本教育健康醫療知識及緊急措施等輔導工作」，係屬目的事業主管機關-衛政單位權責。

	3. 檢附本局中程施政計畫(施政目標與策略計畫綜理表)1份。
研究發展 考核委員 會	本府目前刻正推動 34 項重大建設計畫，與農林漁牧相關之計畫有(1)客家文化園區及國際木業藝術暨林業文化園區，(2)高美濕地及梧棲漁港再造計畫(美人魚碼頭)，(3)亞太花卉拍賣中心，皆正積極辦理中，建議將上述內容置入，讓本計畫之發展願景更加具體化。
吳科長龍 泰	針對第 6-39 頁，發展願景：臺中市立動物園之設立。 中華民國農會於本市外埔區經營綜合休閒農牧場，目前佔地 58 公頃，相連並有國有財產局土地 5 公頃。與天馬牧場於 102 年 1 月 25 日合作共同經營績效良好，可看性受國人及社會大眾肯定，未來可朝開發為臺中市立動物園，經洽詢中華民國農會表示樂觀其成、共創榮景。
邱科長松 山	1. 第 3-5 頁序號 19 及 20 辦理都市計畫區之綜理表，太平區的都市計畫，因應臺中市升格為直轄市，請將三村修正為三里。 2. 第 3-39 頁 E 項列有文化園區有其設立應行之法規及設立流程，請規劃單位注意。 3. 第 3-47 頁 F 項生態保育部分提列溪流保育計畫，然於前後文中皆未敘明所保育之標的物種為何?缺乏標示，請加強並呈現出來。 4. 第 4-67 頁第 4 項哺乳類：應將葉鼻蝠增列於太平區。 5. 第 6-46 頁有關霧峰區之介紹，請將霧峰區與「臺中縣」芬園鄉相鄰修正為與「彰化縣」芬園鄉相鄰。
陳所長英 琮	1. 第 4-67 頁臺中市特有動物種類部分第 1 項魚類，請增列櫻花鉤吻鮭(臺中市和平區七家灣溪)，臺灣副細鯽(俗稱：臺灣白魚，臺中市新社區食水料溪)。 2. 第 4-70 頁有關特有植物中請增列雲林莞草(臺中市清水區高美野生動物保護區)。 3. 第 4-64 頁有關野生動物保護區介紹部分，本市境內公告有 3 處野生動物保護區，建請增列各保護區之特色，如高美野生動物保護區為全臺雲林莞草生育面積最大之地方，尚有底棲生物、鳥類....；大肚溪口野生動物保護區為全國面積最大且紀錄出現鳥種最多的水鳥保護區，為候鳥重要之棲息環境....；櫻花鉤吻鮭野生動物保護區為臺灣國寶魚-櫻花鉤吻鮭(陸封鮭魚)的重要棲息地，....。 4. 第 P6-45 頁請修正大肚區介紹為與彰化縣和美鎮比鄰。

	<ol style="list-style-type: none"> 5. 第 6-44 頁有關新社區南臨臺中市北屯區之介紹，建議刪除臺中市等字樣。 6. 第 6-42 頁有關西屯區東南二面與臺中市北屯區相鄰之介紹，建議刪除臺中市等字樣。 7. 第 6-46 頁有關龍井區南以大肚溪與臺中市為界之介紹，建議刪除臺中市等字樣。 8. 第 6-46 頁有關霧峰區與南投縣國姓鄉、臺中縣芬園鄉相鄰之介紹，請修正為彰化縣芬園鄉。 9. 人文特色部分，本市除須注意原住民文化外，請增列東勢、新社及石岡等地之客家文化。 (檢附行政院農業委員會林務局自然保育網櫻花鉤吻鮭、大肚溪口及高美等三處野生動物保護區資料)
業務單位	<ol style="list-style-type: none"> 1. 各綜理表之格式請依據水保局參考章節之既定格式製作，各項資料及數據在本計畫定稿前(預定 5 月初)應更新為最新資料。 2. 第 3-50 頁有關歷年災害部分，請補充重大天然及人為災害發生之時間、地點災害名稱與類型及災損內容等概述資料等說明資料。 3. 第 4-1 頁有關氣候部分，請補充特殊之地區或月份有較大之差異或變化說明資料。 4. 第 4 章缺乏農村土地利用現況、產業趨勢分析等資料，請補充。 5. 第 4-57 頁有關總體生態環境部分，請補充特有生態脈絡、水體整治與水岸景觀開發及自然災害(包括土石流、海水倒灌、洪水氾濫等)請說明資料，並增加藍帶部分之綜理表。 6. 第 4-67 頁有關特色動植物部分，請補充特殊自然生態資源之說明，請補充資料。 7. 第 4-72 頁有關特殊景觀與建築部分，請補充資料及綜理表。 8. 第 4-82 頁有關農村文物、文化資產及產業文化部分，請補充資料。

八、臺中市農村再生總體計畫第一次期中審查意見回覆

審查單位/ 委員	委員意見	意見回覆
邱委員奕 志	在第 4-1 頁氣候部分，作物生產除了溫溼度外，建議增列每月日照時間與光強度之資料。	已增列臺中市日照時數統計表於第 4-4 頁。 中央氣象局無統計光強度資料，故無法取得。
	在第 4-3 頁表 4-4 建議增列 101 年稻穀收穫面積及生產量等相關資料。	已增列 101 年稻穀收穫面積及生產量於第 4-11 頁，稻穀產量及產值以趨勢圖呈現。
	建議第六章強化其內容，包括發展願景與發展策略和發展方向間之連結關係。	已增加各行政區發展方向於第 6-25 頁至 6-36 頁，表 6-4。
	建議強化各行政區之發展方向之內涵，並以圖文式說明，俾利未來說明與推廣。	已增列各行政區之發展方向於第 6-10、6-12、6-14、6-16、6-18 頁。
	建議可納入原民會有關原住民區之農村規劃與發展內涵。	已增列原住民部落永續發展計畫於第 2-25 頁。
張委員新 民	在願景中宜彰顯振興農村經濟、深度改革農村的積極面。在生產、生活、生態、文化各面向都要與農村產業發展結合。	於第 6-37 頁至 6-53 頁述明與生產、生活、生態、文化方面之結合。
	檢視現階段農村再生計畫執行情形與本報告揭示的原則或策略是否不吻合，如有差異要有補救或補強。	目前現有核定農村再生計畫書符合現有農村再生總體計畫內容及執行方向，詳細內容詳見附冊十三(附冊-203 頁)。
	市民休閒旅遊的規劃與國民教育的結合很重要。	將環境教育課程列入學校戶外教學路線之參考。
黃委員炳 文	在第 6-1 至第 6-3 頁願景：建議可增列臺中市農村發展的特色，有關推動原則建議可增列： 1.社區環境及人文特色。 2.生產、生活與生態之結合的六級產	已增列社區環境於第 6-5 頁，人文特色於第 6-5，六級產業推動原則於第 6-4 頁。

審查單位/ 委員	委員意見	意見回覆
	業發展原則(如產業+生態+景觀+遊憩)。	
	<p>在第 6-5 頁五大主題式功能分區，建議補充說明：</p> <ol style="list-style-type: none"> 1.如何選取或與之前相關計畫的關聯。 2.各功能分區欲呈現的重點或意象，作為臺中市農村再生行銷的參考。 3.社區發展的生產、生活、生態的綜合發展。 <p>各功能分區的綜合套圖，以呈現臺中市農村再生整體意象。</p>	已補充五大主題式功能分區之說明於第 6-9 頁至 6-24 頁。
	表 6-1 至表 6-5 與表 6-6 之關聯，尤其各功能分區的發展特色。另各行政區含括不同功能分區，如何兼顧宜補充說明之。	已於第 6-20 頁述明。
	第 6-20 頁及第 6-25 頁的相關說明似乎有漏列文字說明，請補充之。	第 6-20 頁已補充於第 6-69 頁。
	第 6-48 頁有關執行策略及發展重點，較著重總體，對於各功能分區為何？是否需要補充之？	已於第 6-25 頁增列各區發展方向。
	對於農村再生社區如何引用本總體計畫？建議可提供社區一些引導綱領。	已將各區發展方向整理至第 6-25 頁，表 6-4。
行政院農業委員會水土保持局	<p>主題式功能分區建議以不同顏色表示較容易區分，並可加一張整個臺中市的分區圖。</p> <p>農村再生計畫為由下而上的機制，相關用詞以「建議」詞而不以「應」，如第 6-55 等頁數。</p>	<p>已增列主題式功能分區圖於第 6-22 頁至 6-24 頁。</p> <p>已將用詞由「應」修改為「建議」。</p>

審查單位/ 委員	委員意見	意見回覆
	第 6-37 頁第 6-3 節臺中市農村社區發展方向建議修正為「臺中市各區發展方向」。	已修正為臺中市各區發展方向(第 6-25 頁)。
	第 4-2 章節請補充「主要公共設施服務分析表」。	已增列主要公共設施服務分析表於第 4-60 頁。
	第 4-4 章節請於地方特色文化景觀補充總體人文景觀及特殊景觀建築等相關資料，並請補充特殊景觀與建築調查表、學校閒置空間調查等資料，於休閒遊憩環境部分請補充休閒遊憩資源面積及遊客人數統計等資料。	已增列總體人文景觀及特殊景觀建築等相關資料於第 4-98 頁至 4-106 頁。 教育局無法提供學校閒置空間相關資料，故無法取得。 已增列臺中市休閒遊憩資源面積及遊客人數統計表於第 4-121 頁至 4-124 頁。
行政院農業委員會水土保持局臺中分局	因應農村社區設施設置所面臨之土地使用限制，建議未來規劃的內容，可納入農村再生發展區的規劃，可提高未來農村社區設施的一些使用上的限制，或者加強生態環境的保護。	生態環境保護之執行策略與發展重點，請見第 6-50 頁。
文化局	感謝執行團隊用心規劃，值得肯定。	謝謝委員指教。
	期初審查本局反映取材加註部分，再修正成正確機關名稱「臺中市文化資產管理中心」，臺中市文化局可免寫入。	已修正為「臺中市文化資產處」，詳見第 4-101 頁及第 4-105 頁。
	第 4-72 頁在地方特色文化景觀(一)民俗活動...計 9 區部分，請執行團隊再調查確認是否有遺漏，一併加入本計畫。	已增列大肚區之民俗活動於第 4-128 頁
	第 6-57 頁期初審查資料希望看到休閒農業發展文創展業的建議及評估部分，宜明確指出建立何種長期社區輔導？並發展何種文創產業可促使農村再生更加繁	已於第 6-48 頁述明。

審查單位/ 委員	委員意見	意見回覆
	榮。	
地政局	第 2-36 頁第 8 行建議將「容許使用項目」修改為「使用地類別」。	已修改於第 2-50 頁「容許使用項目」為「使用地類別」。
	區域計畫法施行細則於 102 年修訂完竣，非都市土地劃分為 11 種分區，19 種用地別，建議第 2-36 頁(二) 修改；請將第 2-38 頁區域計畫暨施行細則之「暨」刪除；第「13」條修改，並於該欄位內容增加「海域區」；另請加入一欄 19 種使用地類別。	第 2-50 頁區域計畫暨施行細則之「暨」已刪除，並於文中新增 11 種分區-「海域區」與 19 種用地類別。
	第 3-37 頁至第 3-49 頁如 3.太平興隆社區、9.和平區達觀社區及 10.和平區中坑坪社區等其社區發展願景僅敘明其發展構想或措施，並未敘明社區發展願景及目標，將造成其推動之相關措施是否能達成計畫願景？建議應加以補充。	已增列太平興隆社區、和平區達觀社區及和平區中坑坪社區之發展願景及目標，第 3-43 頁、第 3-49 頁。
	簡報第 14 頁農村發展資源課題與對策部分，課題「重金屬污染農地...」係關係到生產之農產品食用是否安全，惟卻未列為「安全農業生產」之課題，且其對策並無標示出。	會於簡報內修正。

審查單位/ 委員	委員意見	意見回覆
環境保護局	第 2-19 頁表 2-5 臺中市政府環境保護局施政目標與策略計畫綜理表資料來源參考本局中程施政計畫(100 年至 103 年度) 其內容:第 1 項成立臺中市低碳城市推動小組，目前本府已成立低碳辦公室，相關低碳減量目標由低碳辦公室整合，另第 6 項「建置大眾運輸接駁轉乘自行車系統」請刪除，一併檢附中程施政計畫供參並修正。	第 2-30 頁，已修正第 1 項之內容，並刪除第 6 項「建置大眾運輸接駁轉乘自行車系統」。
	有關相關部門政策第 2-14 頁(七)建議增納環保署社區環境改造計畫，環保署補助立案非營利組織、村、里辦公處及社區輔助其對生活周遭環保問題提供解決方法，運用在地資料，營造清潔、舒適的生活環境(營造項目含環境污染預防、環境整潔維護、垃圾減量、資源回收、環境污染處理、跳蚤市場、環境改善成果宣導及其他環保議題)。	第 2-25 頁(七)已納入環保署社區環境改造計畫。
	第 6-41 頁農村社區廢棄物處理，建議增列「結合農會或販售體系進行資源回收工作，例如農藥、肥料瓶罐，甚至果袋等」。	已更改於第 6-70 頁。
	第 6-37 頁臺中市農村社區發展方向，在優質作物生產區、花果景觀區內容僅著重於基地保水及水質處理方面，建議增列安全生產的描述或說明，以防止農業生產對環境污染。 (檢附中程施政計畫、103 年度社區環境改造計畫)	已增列於第 6-46 頁。
教育局	回應張委員意見，若有規劃環境教育課	謝謝委員意見。

審查單位/ 委員	委員意見	意見回覆
	程且適合學生者，本局可以協助轉知學校作為建議本市學校戶外教學路線之參考。	
都市發展局	第 3-4 頁有關都市計畫數量及面積有誤，請確認。	已更新於第 3-4 頁。
	上位及相關計畫請增加 102 年 10 月 17 日發布之全國區域計畫及臺中市區域計畫草案內容。	已於第 2-8 頁第二章之上位及相關計畫，增加 102 年 10 月 17 日發布之全國區域計畫及臺中市區域計畫草案內容。
	第 3-53 頁有關環境敏感區位係採民國 85 年內政部營建署之資料過於陳舊，現於全國區域計畫及本市區域計畫也有相關資料，請參考查對。	全國區域計畫已更新為 102 年 10 月之內容，而環境敏感地之分類分級，因全國區域計畫修正案刻尚屬審議階段，故環境敏感區位調查採民國 85 年內政部營建署發布之圖資。 詳見第 3-71 頁至第 3-77 頁。
	第 3-55 頁優良農田之定義及分布請確認並說明。	已說明於第 3-73 頁
交通局	請更新第 4-47 頁有關本市 BRT 路網示意圖。	已更新於第 4-69 頁
社會局	有關本案報告書內容涉及社會福利相關事項，本局敬表意見如下： 第四章第二節總體生活環境三、社會福利機構乙節，建議修正內容如下： 1. 「兒童及少年服務機構包括青少年衛生與健康單位、課輔資源、少年服務機構」，建請修正為「兒童少年福利服務中心及兒童少年安置機構」。 2. 「表 4-54 臺中市社會福利機構家數	兒童及少年服務機構包括「青少年衛生與健康單位、課輔資源、少年服務機構」，已修正為「兒童少年福利服務中心及兒童少年安置機構」。 「臺中市社會福利機構家數統計表」及「臺中市社區及外配關懷據點統計表」統計數字已更新於第 4-71 頁及第 4-75 頁。 「銀髮族服務機構」統計欄位區

審查單位/ 委員	委員意見	意見回覆
	<p>統計表」及「表 4-55 臺中市社區及外配關懷據點統計表」統計數字請更新(如附冊),另請將「銀髮族服務機構」統計欄位區分為日間照護中心、老人福利機構。</p>	<p>已分為日間照護中心、老人福利機構,詳見第 4-71 頁及第 4-72 頁。</p>
	<p>針對告報書第六章第四節執行策略與發展重點七、社會福利,其中推動志願服務部分,本局意見說明如下:</p> <ol style="list-style-type: none"> 1.依據志願服務法第 3 條規定志願服務運用單位應為:運用志工之機關、機構、學校、法人或經政府立案團體。建議先確認各農村社區之法定地位是否適用。 2.依該法第 3 條規定,對社會提出志願服務者簡稱「志工」,非「義工」。 3.依該法規定,志願服務運用單位尚有擬訂志工運用計畫、教育訓練、申請紀錄冊、投保意外險等職責及行政作業程序。建請於規劃前瞭解相關規定,以利輔導各農村社區成立志工隊。 4.«關懷志工隊»之服務內容為社福類或衛生保健類尚請釐清確認,並依類別屬性向目的事業主管機關備查志工運用計畫。有關志工專業智能輔導部分,本局僅辦理志工管理相關課程,針對報告書所載「提供基本教育健康醫療知識及緊急措施等輔導工作»,係屬目的事業主管機關-衛政單位權責。 	<p>已修正為志工,並將內容更改於管理內容,詳見第 6-39 頁及第 6-51 頁。</p>

審查單位/ 委員	委員意見	意見回覆
	<p>檢附本局中程施政計畫(施政目標與策略計畫綜理表)1份。</p>	
<p>研究發展 考核委員 會</p>	<p>本府目前正推動 34 項重大建設計畫，與農林漁牧相關之計畫有(1)客家文化園區及國際木業藝術暨林業文化園區，(2)高美濕地及梧棲漁港再造計畫(美人魚碼頭)，(3)亞太花卉拍賣中心，皆正積極辦理中，建議將上述內容置入，讓本計畫之發展願景更加具體化。</p>	<p>已於第 2-14~19 頁納入 34 項重大建設計畫與農林漁牧相關計畫之客家文化園區及國際木業藝術暨林業文化園區、高美濕地及梧棲漁港再造計畫(美人魚碼頭)、亞太花卉拍賣中心等發展計畫。</p>
<p>吳科長龍 泰</p>	<p>針對第 6-39 頁，發展願景：臺中市立動物園之設立。</p> <p>中華民國農會於本市外埔區經營綜合休閒農場，目前佔地 58 公頃，相連並有國有財產局土地 5 公頃。與天馬牧場於 102 年 1 月 25 日合作共同經營績效良好，可看性受國人及社會大眾肯定，未來可朝開發為臺中市立動物園，經洽詢中華民國農會表示樂觀其成、共創榮景。</p>	<p>至臺中市立動物園一日遊，也可前往附近農村體驗農村生態之旅或農村社區風味餐，串連附近農村社區發展，帶動當地休閒遊憩產業。</p> <p>周邊農村生活體驗遊程建議：臺中市立動物園鄰近有外埔區六分社區、永豐社區、三崁社區及廊子社區等，第一日可到臺中市立動物園一日遊，晚上寄宿於外埔區，第二天前往永豐社區參</p>

審查單位/ 委員	委員意見	意見回覆
		加桐花客家文化季，並透過自行車悠遊各農村社區景點，如：六分社區的酒莊、三崁社區的劉家大宅及廊子社區食水料溪生態廊道等。
邱科長松 山	第 3-5 頁序號 19 及 20 辦理都市計畫區之綜理表，太平區的都市計畫，因應臺中市升格為直轄市，請將三村修正為三里。	第 3-5 頁序號 19 及 20 辦理都市計畫區之綜理表內文之三村已修正為三里。
	第 3-39 頁 E 項列有文化園區有其設立應行之法規及設立流程，請規劃單位注意。	會與太平區興隆社區再討論。
	第 3-47 頁 F 項生態保育部分提列溪流保育計畫，然於前後文中皆未敘明所保育之標的物種為何？缺乏標示，請加強並呈現出來。	新社區大南社區農村再生計畫書未述明，故無此資料。
	第 4-67 頁第 4 項哺乳類：應將葉鼻蝠增列於太平區。	已將葉鼻蝠增列於太平區，詳見第 4-95 頁。
	第 6-46 頁有關霧峰區之介紹，請將霧峰區與「臺中縣」芬園鄉相鄰修正為與「彰化縣」芬園鄉相鄰。	已修正為與「彰化縣」芬園鄉相鄰，第 6-34 頁。
陳所長英 琮	第 4-67 頁臺中市特有動物種類部分第 1 項魚類，請增列櫻花鉤吻鮭(臺中市和平區七家灣溪)，臺灣副細鯽(俗稱：臺灣白魚，臺中市新社區食水料溪)。	已增列櫻花鉤吻鮭及臺灣副細鯽於特有動物種類之魚類中，詳見第 4-95 頁
	第 4-70 頁有關特有植物中請增列雲林莞草(臺中市清水區高美野生動物保護區)。	已新增雲林莞草於特有植物中，詳見第 4-97 頁。

審查單位/ 委員	委員意見	意見回覆
	<p>第 4-64 頁有關野生動物保護區介紹部分，本市境內公告有 3 處野生動物保護區，建請增列各保護區之特色，如高美野生動物保護區為全臺雲林莞草生育面積最大之地方，尚有底棲生物、鳥類....；大肚溪口野生動物保護區為全國面積最大且紀錄出現鳥種最多的水鳥保護區，為候鳥重要之棲息環境....；櫻花鉤吻鮭野生動物保護區為臺灣國寶魚-櫻花鉤吻鮭(陸封鮭魚)的重要棲息地，....。</p>	<p>已增列各保護區之特色，詳見第 4-91 頁至 4-93 頁。</p>
	<p>第 6-45 頁請修正大肚區介紹為與彰化縣和美鎮比鄰。</p>	<p>已於第 6-33 頁修正為彰化縣和美鎮比鄰。</p>
	<p>第 6-44 頁有關新社區南臨臺中市北屯區之介紹，建議刪除臺中市等字樣。</p>	<p>已刪除臺中市等字樣，詳見第 6-31 頁。</p>
	<p>第 6-42 頁有關西屯區東南二面與臺中市北屯區相鄰之介紹，建議刪除臺中市等字樣。</p>	<p>已刪除臺中市等字樣，詳見第 6-25 頁。</p>
	<p>第 6-46 頁有關龍井區南以大肚溪與臺中市為界之介紹，建議刪除臺中市等字樣。</p>	<p>已刪除臺中市等字樣，詳見第 6-34 頁。</p>
	<p>第 6-46 頁有關霧峰區與南投縣國姓鄉、臺中縣芬園鄉相鄰之介紹，請修正為彰化縣芬園鄉。</p>	<p>已修正為彰化縣芬園鄉，第 6-34 頁。</p>
	<p>人文特色部分，本市除須注意原住民文化外，請增列東勢、新社及石岡等地之客家文化。 (檢附行政院農業委員會林務局自然保育網櫻花鉤吻鮭、大肚溪口及高美等三處野生動物保護區資料)</p>	<p>已增列「特有之歷史人文」於第 4-114 頁至 4-117 頁。</p>

審查單位/ 委員	委員意見	意見回覆
業務單位	各綜理表之格式請依據水保局參考章節之既定格式製作，各項資料及數據在本計畫定稿前(預定 5 月初)應更新為最新資料。	會於五月初前更新為最新資料
	第 3-50 頁有關歷年災害部分，請補充重大天然及人為災害發生之時間、地點災害名稱與類型及災損內容等概述資料等說明資料。	已增列臺中市重大天然災害綜理表於第 3-66 頁。
	第 4-1 頁有關氣候部分，請補充特殊之地區或月份有較大之差異或變化說明資料。	已補充氣候說明資料於第 4-1 至 4-2 頁。
	第 4 章缺乏農村土地利用現況、產業趨勢分析等資料，請補充。	已增列農村土地利用現況於第 4-5 頁。 已增列產業趨勢分析於第 4-9 頁。
	第 4-57 頁有關總體生態環境部分，請補充特有生態脈絡、水體整治與水岸景觀開發及自然災害(包括土石流、海水倒灌、洪水氾濫等)請說明資料，並增加藍帶部分之綜理表。	已增列藍帶綜理表於 4-80 頁至 4-87 頁。 自然災害資料請見第 3-66 頁臺中市重大天然災害綜理表。
	第 4-67 頁有關特色動植物部分，請補充特殊自然生態資源之說明，請補充資料。	已補充特色動植物相關資料，詳見 4-95 頁至 4-97 頁。
	第 4-72 頁有關特殊景觀與建築部分，請補充資料及綜理表。 第 4-82 頁有關農村文物、文化資產及產業文化部分，請補充資料。	已增列臺中市古蹟、歷史建築、遺址資源綜理表於第 4-98 頁至 4-106 頁。 已增列文化資產及產業文化資料於 4-128 頁至 4-129 頁。

九、臺中市農村再生總體計畫第二次期中審查會議記錄

「臺中市農村再生總體計畫」採購案 第二次期中報告審查會議紀錄

壹、時間：103年3月27日（星期四）上午10時

貳、地點：陽明市政大樓3樓簡報室

參、主持人：蔡局長精強(黃主任秘書瑞呈代) 記錄：魏技士慧雯

肆、出席(列席)人員：

伍、報告事項：

- 一、本件採購案業於民國102年1月22日決標，由社團法人台灣生態城市暨國土規劃學會以新台幣3,000,000元整得標，並於102年1月30日簽約。
- 二、依據農村再生條例第8條規定，直轄市或縣（市）主管機關應徵詢轄內鄉（鎮、市）公所意見，就轄區之農村再生擬訂農村再生總體計畫，報中央主管機關核定。
- 三、本案攸關本市農業發展課題及重要政策方向，經於103年1月16日召開第一次期中報告審查會議，決議：第一次期中報告書審查通過，請依與會人員意見(如附件)修正納入第二次期中報告內容。
- 四、依據本件採購案契約規定於第一次期中報告審查通過修正後，自103年2月12日至3月6日辦理各區說明及徵詢會議計22場次，綜整各界意見，納入農村再生總體規劃案，提出第二次期中報告。

陸、討論事項：

案由：第二次期中報告書審查案，提請討論。

說明：

- 一、請社團法人台灣生態城市暨國土規劃學會報告，簡報時間30分鐘。
- 二、本次報告書應參照行政院農業委員會水土保持局農村再生總體計畫_參考章節架構，包括本市農村再生總體計畫全部章節內容，於審查通過後依規定辦理公開閱覽事宜。

擬 辦：請提供意見並決定。

決 議：第二次期中報告書審查通過，請依與會人員意見(如附件)修正內容，並於 103 年 4 月 10 日前提出修正版本，俾本局依規定辦理「臺中市農村再生總體計畫」公開閱覽。

陸、散會：中午 12 時

「臺中市農村再生總體計畫」採購案第二次期中報告審查意見單

主辦單位	農業局	開會時間	103 年 3 月 27 日(星期四)上午 10 時 00 分
主辦人	魏慧雯	開會地點	陽明市政大樓 3 樓簡報室
會議名稱：「臺中市農村再生總體計畫」採購案第二次期中報告審查會議			
<p>一、是否同意第二次期中報告審查通過：<input checked="" type="checkbox"/>同意 <input type="checkbox"/>不同意</p> <p>二、對於第二次期中報告之意見：</p> <p>本計畫係臺中市各農村社區研提農再計畫，以及臺中市未來 10 年農村發展的重要藍圖與方針，所以是一個綜合綱領計畫(master plan)，其中的發展策略是在強化臺中市農業發展的競爭優勢，並藉此降低競爭劣勢。基於這樣的理念和計畫目標，提出下述意見供參酌：</p> <p>(一)策略發展方面：分外部和內部環境的分析</p> <ol style="list-style-type: none"> 1. 應先將總體環境中的社會、法律、經濟、政治、科技、國際加以分析。 2. 其次是外部環境中的任務環境，應將臺中市農業、農村發展在全臺灣的角色、地位加以分析。 3. 再來是內部情境的分析，可將臺中市的重要資產(含有形、無形)和發展組織的能力、經營管理的能力等加以分析。 <p>(二)策略的種類可分三層</p> <ol style="list-style-type: none"> 1. 第一層是總體發展策略，是農業局的戰略依據，可由此考量各種成長、穩定、減緩的策略。 2. 第二層是產業發展策略，是臺中市所選出的數種重要農產業的發展策略。 3. 第三層是農村社區(或功能性)發展策略，可依產銷人發財來思考適合社區的生產策略、行銷策略、研發策略、財務規劃策略、人力資源發展策略等。 			
出席單位	大葉大學	委員簽名	蕭景楷

「臺中市農村再生總體計畫」採購案第二次期中報告審查意見單

主辦單位	農業局	開會時間	103 年 3 月 27 日(星期四)上午 10 時 00 分
主辦人	魏慧雯	開會地點	陽明市政大樓 3 樓簡報室
會議名稱：「臺中市農村再生總體計畫」採購案第二次期中報告審查會議			
<p>一、是否同意第二次期中報告審查通過：<input checked="" type="checkbox"/>同意 <input type="checkbox"/>不同意</p> <p>二、對於第二次期中報告之意見：</p> <ol style="list-style-type: none"> 1. 該計畫先搜集農政、建設、都市計畫、地政、教育、文化、社會等單位業務資料，並前往臺中市大甲區等行政區進行座談後，再提出發展課題分析與對策研擬、總體發展願景與執行策略，上述研究成果對於臺中市 10 年農村的永續發展，提供有參考價值的意見。 2. 附冊二前往臺中市大甲區等行政區的座談意見內容可依生產、生活及生態等主題，予以分析，或併入第 5 章第 2 節發展課題分析與對策研擬。該報告亦可於第六章提出近、中、長期的發展方向與執行策略。 3. 臺中市 2018 國際花卉博覽會、客家文化園區、國際木業藝術暨林業文化園區、與高美濕地及梧棲漁港再造等重大建設計畫，如何在臺中市農村再生總體計畫，彰顯其公共建設的投資效益，以期帶動鄰近農村的產業發展，生活環境品質的提升，及生態環境的維護與保育，請於第 5 章及第 6 章進一步說明之。 4. 圖目錄的圖 6-1 標題「花優質」是否為「優質」。 5. 臺中市農村社區排水問題的改善及洪氾地區的防治，如何於臺中市農村再生總體計畫，提供近、中、長程發展方向與執行策略，以期政府推動防洪治水計畫，能造福更多的農村社區。 6. 文末請附參考文獻 			
出席單位	屏東科技大學	委員簽名	毛冠貴

「臺中市農村再生總體計畫」採購案第二次期中報告審查意見單

主辦單位	農業局	開會時間	103 年 3 月 27 日(星期四)上午 10 時 00 分
主辦人	魏慧雯	開會地點	陽明市政大樓 3 樓簡報室
會議名稱：「臺中市農村再生總體計畫」採購案第二次期中報告審查會議			
<p>一、是否同意第二次期中報告審查通過：<input checked="" type="checkbox"/>同意 <input type="checkbox"/>不同意</p> <p>二、對於第二次期中報告之意見：</p> <ol style="list-style-type: none"> 第 3-30 頁至 3-39 頁有關農村再生各班別社區或已核定社區，請更新至 102 年年底的資料。 第 6-5 頁五大主題區的願景為何?可簡單補述之。又各主題區可能以某一主題為主，其他主題為輔，宜有綜合性(含生產、生態、生活、生命，或產業、文化、自然景觀等等)的說明。 表 6-4 各區發展方向中，已核定的社區發展願景，是否與此總體計畫相呼應，請再作確認。 在執行策略與發展重點(第 6-49 頁)，相關架構尚稱適宜，惟內容論述，宜再檢視其「通則性」。另在農業產活化方面，有關「銷」的發展策略，宜再聚焦，或將相關農夫市集或行銷平台如何相連，以發揮綜效(含跨區或跨域)。 			
出席單位	中興大學應經系	委員簽名	黃炳文

「臺中市農村再生總體計畫」採購案第二次期中報告審查意見單

主辦單位	農業局	開會時間	103 年 3 月 27 日(星期四)上午 10 時 00 分
主辦人	魏慧雯	開會地點	陽明市政大樓 3 樓簡報室
會議名稱：「臺中市農村再生總體計畫」採購案第二次期中報告審查會議			
<p>一、是否同意第二次期中報告審查通過：<input checked="" type="checkbox"/>同意 <input type="checkbox"/>不同意</p> <p>二、對於第二次期中報告之意見：</p> <p>1. 第 3-8 頁描述臺中市土地使用分類共九類，土地總計 291,162.71 公頃。對照第 3-9 頁圖 3-6 的九類土地使用。惟圖 3-6 白色區塊，並未說明其使用分類？是否 291,162.71 公頃也涵蓋白色區塊？報告書其它圖示，也有類此問題。</p> <p>2. 第六章提出臺中市之農村再生總體發展願景....「安全農業生產」、「維護農村生態」、「幸福農村生活」、「樂活生命體驗」。建議將「維護農村生態」修正為「優質農村生態」，以呼應其它三小項，達成--安全、優質、幸福、樂活的農村再生願景。</p> <p>3. 期末報告時應強化第六章：例如各區發展方向、執行策略與重點應強化，與農村再生總體發展願景之連結性，使整體計畫能勾勒出更清晰的架構。</p>			
出席單位	宜蘭大學	委員簽名	邱奕志(書面意見)

「臺中市農村再生總體計畫」採購案第二次期中報告審查意見單

主辦單位	農業局	開會時間	103 年 3 月 27 日(星期四)上午 10 時 00 分
主辦人	魏慧雯	開會地點	陽明市政大樓 3 樓簡報室
會議名稱：「臺中市農村再生總體計畫」採購案第二次期中報告審查會議			
<p>一、是否同意第二次期中報告審查通過： <input checked="" type="checkbox"/>同意 <input type="checkbox"/>不同意</p> <p>二、對於第二次期中報告之意見：</p> <p>1. 第 5-8 頁打造宜居農村亦是農村發展方向之一，不一定均要有產品或發展農村旅遊。</p> <p>2. 第 5-11 頁(課題 15)：發包工程無須配合款，僅社區自辦軟體類補助款項有配合款。</p> <p>3. 農村再生結合產業發展為重點發展方向，建議在生產面向課題對策可增列說明產業跨域合作的相關機制(如跨部會及跨局處資源整合)。</p>			
出席單位	水土保持局	委員簽名	羅光傑

「臺中市農村再生總體計畫」採購案第二次期中報告審查意見單

主辦單位	農業局	開會時間	103 年 3 月 27 日(星期四)上午 10 時 00 分
主辦人	魏慧雯	開會地點	陽明市政大樓 3 樓簡報室
會議名稱：「臺中市農村再生總體計畫」採購案第二次期中報告審查會議			
<p>一、是否同意第二次期中報告審查通過： <input checked="" type="checkbox"/>同意 <input type="checkbox"/>不同意</p> <p>二、對於第二次期中報告之意見：</p> <p>1. 農再計畫是一個整體性的計畫，建議市府組織的橫向聯繫機制的建立，可更能整合各項資源，協助社區發展。</p> <p>2. 如何整合各個農再社區的資源達成整體發展構想，建議可予加強探討。</p>			
出席單位	水土保持局臺中分局	委員簽名	洪崇仁

「臺中市農村再生總體計畫」採購案第二次期中報告審查意見單

主辦單位	農業局	開會時間	103 年 3 月 27 日(星期四)上午 10 時 00 分
主辦人	魏慧雯	開會地點	陽明市政大樓 3 樓簡報室
會議名稱：「臺中市農村再生總體計畫」採購案第二次期中報告審查會議			
<p>一、是否同意第二次期中報告審查通過： <input checked="" type="checkbox"/>同意 <input type="checkbox"/>不同意</p> <p>二、對於第二次期中報告之意見：</p> <ol style="list-style-type: none"> 1. 有關文化局部分引用「臺中市文化資產管理中心」請更名為「臺中市文化資產處」以符組織機關正名。 2. 第一次期中審查建議宜明確指出建立何種長期社區輔導，但第二次期中審查報告仍未詳實，應再具體著焦在社區總體營造上。 3. 文創產業與農村社區再生部分，報告內仍看不到合作對應部分，可就社區當地特色或生態方面著手。 4. 第 4-68 頁特色街區部分可再納入文化局十大特色街區內容，另第 4-114 頁大甲媽祖遶境時間有誤請一併修正。 5. 最後感謝執行團隊的用心。 			
出席單位	文化局	委員簽名	鄭元愷

「臺中市農村再生總體計畫」採購案第二次期中報告審查意見單

主辦單位	農業局	開會時間	103 年 3 月 27 日(星期四)上午 10 時 00 分
主辦人	魏慧雯	開會地點	陽明市政大樓 3 樓簡報室
會議名稱：「臺中市農村再生總體計畫」採購案第二次期中報告審查會議			
<p>一、是否同意第二次期中報告審查通過： <input checked="" type="checkbox"/>同意 <input type="checkbox"/>不同意</p> <p>二、對於第二次期中報告之意見：</p> <ol style="list-style-type: none"> 1. 報告書第 3-5 頁臺中市登錄面積 22.15 萬公頃，而都市計畫面積於表 3-1 總計 4.97 萬公頃，非都市土地依表 3-2 合計為 7.66 萬公頃，合計起來不足 10 萬公頃，應是統計數量有誤。 2. 第 3-35 頁敘明總提報 35 個農村社區，通過有 6 個社區，待審查為 2 個社區，惟表 3-11，通過有 5 個社區，已提報待審查為 3 個社區，似有不符。 3. 目前農業生產最大隱憂，為農地不斷被侵蝕，許多農地蓋有未登記工廠，其排放污水、廢氣造成農地污染，而產生食安問題，但第 5-6 頁圖 5-1「安全農業生產」願景卻未連結重金屬污染農地之議題，且無連結改善策略，而第 5-7 至 5-12 頁課題及對策研擬皆無說明。 4. 目前農業局委外將臺中市農地作調查規劃，作 4 等級分類，並對每級農地之作物作適宜性分析，建議能與該計畫搭配融和。 			
出席單位	地政局	委員簽名	許世強

「臺中市農村再生總體計畫」採購案第二次期中報告審查意見單

主辦單位	農業局	開會時間	103 年 3 月 27 日(星期四)上午 10 時 00 分
主辦人	魏慧雯	開會地點	陽明市政大樓 3 樓簡報室
會議名稱：「臺中市農村再生總體計畫」採購案第二次期中報告審查會議			
<p>一、是否同意第二次期中報告審查通過： <input checked="" type="checkbox"/>依委員及各單位意見修正後同意 <input type="checkbox"/>不同意</p> <p>二、對於第二次期中報告之意見：</p> <ol style="list-style-type: none"> 1. 農村再生資源相當豐富，建議將「資產」、「土地」...等如何善用再強力整合，可結合傳統產業的再生活化及居住環境整體的改善，豐富社區生活環境，增加農村經濟為目標。 2. 以「綠色生活」為基礎，透過社區各條綠色小徑的營造，結合沿線景觀、生態、文化資源，以低碳形式漫步在社區共同分享與閱讀社區生活趣味事。 3. 社區資源豐富建請推廣低碳農業，如稻草資源回收再利用(避免露天燃燒方式處理造成空氣污染事件發生，可將稻草切斷就地翻耕掩埋或以回收方式將稻草再製作成堆肥、製繩、飼料、敷蓋、草蓆(袋)及造紙等材料等多元化利用)期能達到稻草零燃燒及生質資源回收再利用之節能減碳目標。 			
出席單位	環保局	委員簽名	林素雲代

「臺中市農村再生總體計畫」採購案第二次期中報告審查意見單

主辦單位	農業局	開會時間	103 年 3 月 27 日(星期四)上午 10 時 00 分
主辦人	魏慧雯	開會地點	陽明市政大樓 3 樓簡報室
會議名稱：「臺中市農村再生總體計畫」採購案第二次期中報告審查會議			
<p>一、是否同意第二次期中報告審查通過： <input checked="" type="checkbox"/>同意 <input type="checkbox"/>不同意</p> <p>二、對於第二次期中報告之意見：</p> <p>上次會議建議可納入 34 項重大建設計畫中的客家文化園區、高美濕地及亞太花卉拍賣中心等三項與農業有關的重大建設，俾有助發展願景更具體(第六章)。規劃團隊已將三案納入，並放置於其他計畫(2-14 頁)，建議如放置於第六章，有困難，建議可刪除不列，如果放在第二章的相關計畫亦可，只是應以“34 項重大建設計畫”為大項，此三計畫為子項為宜，如：(四)34 項重大建設計畫 1.客家文化園區 2.高美濕地 3.亞太花卉拍賣中心，以配合其他計畫(一)~(三)項皆以全市呈現的模式。</p>			
出席單位	研考會	委員簽名	林本源

「臺中市農村再生總體計畫」採購案第二次期中報告審查意見單

主辦單位	農業局	開會時間	103 年 3 月 27 日(星期四)上午 10 時 00 分
主辦人	魏慧雯	開會地點	陽明市政大樓 3 樓簡報室
會議名稱：「臺中市農村再生總體計畫」採購案第二次期中報告審查會議			
<p>一、是否同意第二次期中報告審查通過： <input checked="" type="checkbox"/>同意 <input type="checkbox"/>不同意</p> <p>二、對於第二次期中報告之意見：</p> <p>有關本案報告書內容涉及社會福利相關事項，本局敬表意見如下：</p> <p>1. 第二章第二節相關部門計畫 (第 2-20 頁)：建請納入本局施政計畫，檢附本局中程施政計畫(施政目標與策略計畫綜理表)1 份。</p> <p>2. 第四章第二節總體生活環境三、社會福利機構乙節 (第 4-63 頁)，建議修正內容如下：</p> <p>(1) 「兒童及少年服務機構包括青少年衛生與健康單位、課輔資源、少年服務機構」建請修正為「兒童少年福利服務中心及兒童少年安置機構」。</p> <p>(2) 「表 4-58 臺中市社會福利機構家數統計表」及「表 4-59 臺中市社區及外配關懷據點統計表」統計數字請更新(如附冊一)，另請將「銀髮族服務機構」統計欄位區分為日間照顧中心、老人福利機構。</p> <p>3. 針對報告書第六章第四節執行策略與發展重點七、社會福利 (第 6-56 頁)，其中推動志願服務部分，本局意見說明如下：</p> <p>(1) 依據志願服務法第 3 條規定志願服務運用單位應為：運用志工之機關、機構、學校、法人或經政府立案團體。建議先確認各農村社區之法定地位是否適用。</p> <p>(2) 依該法規定，志願服務運用單位尚有擬訂志工運用計畫、教育訓練、申請紀錄冊、投保意外險等職責及行政作業程序。建請於規劃前瞭解相關規定，以利輔導個農村社區成立志工隊。</p> <p>(3) 「關懷志工隊」之服務內容為社福類或衛生保健類尚請釐清確認，並依類別屬性項目的事業主管機關備查志工運用計畫。有關志工專業知能輔導部分，本局僅辦理志工管理相關課程，針對報告書所載「提供基本教育健康醫療知識及緊急措施等輔導工作」，係屬目的事業主管機關-衛政單位權責。</p>			
出席單位	社會局	委員簽名	書面意見

「臺中市農村再生總體計畫」採購案第二次期中報告審查意見單

主辦單位	農業局	開會時間	103 年 3 月 27 日(星期四)上午 10 時 00 分
主辦人	魏慧雯	開會地點	陽明市政大樓 3 樓簡報室
會議名稱：「臺中市農村再生總體計畫」採購案第二次期中報告審查會議			
<p>一、是否同意第二次期中報告審查通過： <input checked="" type="checkbox"/>同意 <input type="checkbox"/>不同意</p> <p>二、對於第二次期中報告之意見：</p> <ol style="list-style-type: none"> 請參照都市發展局新頒布之「大臺中市景觀綱要整合計畫」納入規劃參考。 第六章有關五大主題式功能分區如何選擇及界定?應根據地方特色、環境資源與產業發展加以連結。 圖例太小不易判圖，如：圖 2-3、2-4、2-6...等，建議於附錄補正。 臺中市農村再生總體計畫發展願景及其主題式功能分區劃設原則，是否與原臺中市綜合發展計畫及原臺中縣綜合發展計畫（定位、構想）套疊、檢視。 表 6-4 本市各區發展方向優先順序表，部分與(1)圖 2-9 臺中市特定農業經營專區構想圖、(2)表 2-2 臺中市特定農業區經營專區建議劃設表之成果未相符或連結，請規劃團隊再予檢視。 有關第五章農村發展課題與對策，第二節定位-臺中市農村再生總體計畫發展願景，與 P2-11 臺中市農地資源空間規劃計畫所提出發展願景部分未連結，建議「臺中市農村再生總體計畫發展願景」於圖 5-1 增加「低碳永續農業」架構，以符合本市推動低碳城市之願景目標。 			
出席單位	建設局	委員簽名	書面意見

「臺中市農村再生總體計畫」採購案第二次期中報告審查意見單

主辦單位	農業局	開會時間	103 年 3 月 27 日(星期四)上午 10 時 00 分
主辦人	魏慧雯	開會地點	陽明市政大樓 3 樓簡報室
會議名稱：「臺中市農村再生總體計畫」採購案第二次期中報告審查會議			
<p>一、是否同意第二次期中報告審查通過： <input checked="" type="checkbox"/>同意 <input type="checkbox"/>不同意</p> <p>二、對於第二次期中報告之意見：</p> <ol style="list-style-type: none"> 1. 請研議本市假日農夫市集整合市調規劃設置行銷。 2. 請建置本市特有農、畜、水產品整合網路行銷。 			
出席單位	畜牧科	委員簽名	吳龍泰

「臺中市農村再生總體計畫」採購案第二次期中報告審查意見單

主辦單位	農業局	開會時間	103 年 3 月 27 日(星期四)上午 10 時 00 分
主辦人	魏慧雯	開會地點	陽明市政大樓 3 樓簡報室
會議名稱：「臺中市農村再生總體計畫」採購案第二次期中報告審查會議			
<p>一、是否同意第二次期中報告審查通過： <input checked="" type="checkbox"/>同意 <input type="checkbox"/>不同意</p> <p>二、對於第二次期中報告之意見：</p> <ol style="list-style-type: none"> 1. 報告書第 4-90 頁表太平區林文查衣冠塚是否考量列入 2. 報告書第 4-109 頁表 4-73 第 6 項和平區，是否應列入武陵農場。 3. 報告書第 4-57 頁(四)「高」灣高速鐵路→「臺」灣高速鐵路。 			
出席單位	林務自然保育科	委員簽名	邱松山

「臺中市農村再生總體計畫」採購案第二次期中報告審查意見單

主辦單位	農業局	開會時間	103 年 3 月 27 日(星期四)上午 10 時 00 分
主辦人	魏慧雯	開會地點	陽明市政大樓 3 樓簡報室
會議名稱：「臺中市農村再生總體計畫」採購案第二次期中報告審查會議			
<p>一、是否同意第二次期中報告審查通過： <input checked="" type="checkbox"/>同意 <input type="checkbox"/>不同意</p> <p>二、對於第二次期中報告之意見：</p> <ol style="list-style-type: none"> 第 4-15 頁太空包香菇收穫面積(單位)，依各行政區農業生產現況(4-26、4-30、4-33)應修正為「千包」非「公頃」。 第 4-110 頁梧棲觀光漁港之行政區為清水區，請修正。東豐自行車綠廊及后豐鐵馬道之行政區應增加東勢區、石岡區。 第 4-49 頁建議增列臺中區漁會、漁貨直銷中心及休閒娛樂漁船資料。 			
出席單位	海岸資源漁業發展所	委員簽名	陳英琮

「臺中市農村再生總體計畫」採購案第二次期中報告審查意見單

主辦單位	農業局	開會時間	103 年 3 月 27 日(星期四)上午 10 時 00 分
主辦人	魏慧雯	開會地點	陽明市政大樓 3 樓簡報室
會議名稱：「臺中市農村再生總體計畫」採購案第二次期中報告審查會議			
<p>一、是否同意第二次期中報告審查通過： <input checked="" type="checkbox"/>同意 <input type="checkbox"/>不同意</p> <p>二、對於第二次期中報告之意見：</p> <p>提出相關意見如後附資料(附冊二)。</p>			
出席單位	運銷加工科	委員簽名	陳柏宏

「臺中市農村再生總體計畫」採購案第二次期中報告審查意見單

主辦單位	農業局	開會時間	103 年 3 月 27 日(星期四)上午 10 時 00 分
主辦人	魏慧雯	開會地點	陽明市政大樓 3 樓簡報室
會議名稱：「臺中市農村再生總體計畫」採購案第二次期中報告審查會議			
<p>一、是否同意第二次期中報告審查通過： <input checked="" type="checkbox"/>同意 <input type="checkbox"/>不同意</p> <p>二、對於第二次期中報告之意見：</p> <ol style="list-style-type: none"> 1. 請補附歷次工作會議及審查會議之意見及回覆。 2. P.2-35，查南投縣農村再生總體計畫業已送審，請補述其相關內容。 3. P.3-35，截至目前，本市農村再生社區提報數為 36 處，核定 27 處、審查通過修正中 8 處、待審查 1 處，並請就圖 3-11、表 3-11、P.3-39 等內容對應修正。 4. P.3-57，歷年災害概述乙節，請就目前之類別釐清並區隔分述，抑或予以綜整，表 3-13 之里乙欄內容請修正(村→里)。 5. 第 4 章內容請敘明各段該統計數據之時間範圍。 6. P.4-5，內容僅敘及森林使用土地、農業使用土地等，合計佔 71.88%，其它土地利用型態未提及，且其數據與 P.3-8 似有不同，請釐清。 7. P.4-7，內容與圖 4-4 有落差。 8. P.4-9，內容僅敘及水田、水產養殖等面積變動，本市產業即便以農業而言，亦非僅此 2 類，且其為基本敘述，未見應有之趨勢分析內容。 9. P.4-70，本市農田水利尚有南投農田水利會轄區，請補述。 10. 以 P.4-71 為例，敘述方式過於瑣碎，請整理以較易閱讀方式呈現。 11. 圖 4-17、圖 4-18 之呈現方式並無實際意義，且易誤導。 12. P.4-88 至 P.4-96，各表之區位乙欄名稱請更改為行政區。 13. P.4-96，特色街區部分，目前本市推動十大街區，建請納入相關內容，其中梧棲老街敘及 1936 年大地震似與前面災害章節所述不同。 14. P.4-97，無縣市合併前原臺中市 8 行政區之珍貴老樹資料，對應圖 4-19 之圖例未標記。 15. P.4-106，觀光遊憩資源部分，文字與各表之內容似有矛盾，請明確定義，各類別應予釐清，以求標準前後一致。 16. P.4-114，產業文化活動部分，請依本科業務推動現況更正相關內容。 17. 第 5 章內容，說明徵詢會議之規劃對象以及意見彙整項目數請修正，並請確實對應增列 			

到課題與對策之說明。

18. 第 6 章內容，請依各功能分區之 4 個面向均確實撰述。
19. P.6-29，表 6-3 位置似不恰當。
20. P.6-37，表 6-4 建請簡化至行政區分列，可不必列到里、社區層級。
21. P.6-49，執行策略與發展重點乙節，各面向有市府推動方面之相關論述，考量本總體計畫內容未來係將以本府名義提報中央審議，該標題是否妥適建請再酌。
22. 謹請各局處若有相關策略建議或構想可納入本總體計畫者，可再提出供規劃團隊參採。
23. 其它修正細節請依會後業務單位註記辦理。

出席單位	農會輔導休閒農業科	委員簽名	李代娟
------	-----------	------	-----

十、臺中市農村再生總體計畫第二次期中審查意見回覆

審查單位/ 委員	委員意見	意見回覆
大葉大學/ 蕭景楷委 員	<p>本計畫係臺中市各農村社區研提農再計畫，以及臺中市未來 10 年農村發展的重要藍圖與方針，所以是一個綜合綱領計畫(master plan)，其中的發展策略是在強化臺中市農業發展的競爭優勢，並藉此降低競爭劣勢。基於這樣的理念和計畫目標，提出下述意見供參酌：</p> <p>策略發展方面：分外部和內部環境的分析-</p> <ol style="list-style-type: none"> 1.應先將總體環境中的社會、法律、經濟、政治、科技、國際加以分析。 2.其次是外部環境中的任務環境，應將臺中市農業、農村發展在全臺灣的角色、地位加以分析。 3.再來是內部情境的分析，可將臺中市的重要資產(含有形、無形)和發展組織的能力、經營管理的能力等加以分析。 <p>策略的種類可分三層-</p> <ol style="list-style-type: none"> 1.第一層是總體發展策略，是農業局的戰略依據，可由此考量各種成長、穩定、減緩的策略。 2.第二層是產業發展策略，是臺中市所選出的數種重要農產業的發展策略。 3.第三層是農村社區(或功能性)發展策略，可依產銷人發財來思考，適合社區的生產策略、行銷策略、研發策略、財務規劃策略、人力資源發展策略等。 	<p>內外部環境因素分析，於附冊十五 SWOT 內撰寫，例如:內部環境因素為農作物品質良好，且多樣化，花卉、果品及蔬菜部分農產品產量為全國第一，外部環境因素為推廣有機農產品、安全農業等農業精緻政策，策略則為推廣安全農產品品牌。詳見附冊十五，附冊-212 至附冊-214。</p> <p>為達到農村再生總體計畫發展願景，所提出課題及策略，撰寫於第五章第二節，第 5-9 頁，針對農村社區之生產生活生態提出課題及對策。</p>
屏東科技 大學/毛冠 貴委員	<ol style="list-style-type: none"> 1.該計畫先搜集農政、建設、都市計畫、地政、教育、文化、社會等單位業務資料，並前往臺中市大甲區等行政區進行 	<p>謝謝委員指教。</p>

審查單位/ 委員	委員意見	意見回覆
	座談後，再提出發展課題分析與對策研擬，對於臺中市 10 年農村永續發展，提供很有價值的參考意見。	
	2.附冊二前往臺中市大甲區等行政區的座談意見內容可依生產、生活及生態等主題，予以分析，或併入第 5 章第 2 節發展課題分析與對策研擬。該報告亦可考慮於第六章提出近、中、長期的發展方向與執行策略。	已將附冊二前往臺中市大甲區等行政區的座談意見內容依生產、生活及生態等主題，予以分析，併入第 5 章第 2 節發展課題分析與對策研擬，第 5-9 頁。
	3.臺中市 2018 國際花卉博覽會、客家文化園區、國際木業藝術暨林業文化園區、與高美濕地及梧棲漁港再造等重大建設計畫，如何在臺中市農業再生總體計畫，彰顯其公共建設的投資效益，以期帶動鄰近農村的產業發展，生活環境品質的提升，及生態環境的維護與保育，請於第 5 章及第 6 章進一步說明之。	<p>1.客家文化園區及國際木業藝術暨林業文化園區於第 6-64 頁說明。</p> <p>2.高美濕地及梧棲漁港再造計畫(美人魚碼頭)於第 6-72 頁說明。</p> <p>3.亞太花卉拍賣中心於第 6-61 頁說明。</p> <p>4.太平坪林營區森林生態體驗園區於第 6-61 頁說明。</p> <p>5.大甲運動公園於第 6-57 頁說明。</p> <p>6.臺中港區運動公園於第 6-63 頁說明。</p> <p>7.海岸藍帶觀光發展計畫於第 6-64 頁說明。</p> <p>8.大肚山自然公園於第 6-72 頁說明。</p>
	4.圖目錄的圖 6-1 標題「花優質」是否為「優質」。	已修正於目錄第 5 頁。
	5.臺中市農村社區排水問題的改善及洪氾地區的防治，如何於臺中市農村再生總體計畫，提供近、中、長程發展方向	已修正於第 6-60 頁。

審查單位/ 委員	委員意見	意見回覆
	與執行策略，以期政府推動防洪治水計畫，能造福更多的農村社區。	
	6.文末請附參考文獻。	已於報告書末呈現，頁碼為I。
中興大學 應經系/黃 炳文委員	1.第 3-30 頁至 3-39 頁有關農村再生各班別社區或已核定社區，請更新至 102 年年底的資料。	農村再生各班別社區及已核定社區資料已更新於第 3-33 至 3-41 頁。
	2.第 6-5 頁五大主題區的願景為何?可簡單補述之。又各主題區可能以某一主題為主，其他主題為輔，宜有綜合性(含生產、生態、生活、生命，或產業、文化、自然景觀等等)的說明。	已補述於第 6-9 頁。
	3.表 6-4 各區發展方向中，已核定的社區發展願景，是否與此總體計畫相呼應，請再作確認。	已檢核目前核定社區發展願景，與目前總體計畫願景符合，檢核表於附冊十三，附冊-203~208 頁。
	4.在執行策略與發展重點(第 6-49 頁)，相關架構尚稱適宜，惟內容論述，宜再檢視其「通則性」。另在農業產活化方面，有關「銷」的發展策略，宜再聚焦，或將相關農夫市集或行銷平台如何相連，以發揮綜效(含跨區或跨域)。	已修正於第 6-45 頁。
宜蘭大學/ 邱奕志委員(書面意見)	1.第 3-8 頁描述臺中市土地使用分類共九類，土地總計 291,162.71 公頃。對照第 3-9 頁圖 3-6 的九類土地使用。惟圖 3-6 白色區塊，並未說明其使用分類？是否 291,162.71 公頃也涵蓋白色區塊？報告書其它圖示，也有類此問題。	圖 3-6 白色區塊為非本計畫範圍。詳見 3-9 頁。
	2.第六章提出臺中市之農村再生總體發展願景...「安全農業生產」、「維護農村生態」、「幸福農村生活」、「樂活生命體驗」。建議將「維護農村生態」修正為「優質農村生態」，以呼應其它三小項，達成	已修正於第六章。詳見 6-1 頁。

審查單位/ 委員	委員意見	意見回覆
	--安全、優質、幸福、樂活的農村再生願景。	
	3.期末報告時應強化第六章:例如各區發展方向、執行策略與重點應強化,與農村再生總體發展願景之連結性,使整體計畫能勾勒出更清晰的架構。	已補述於各行政區發展方向內。詳見 6-25 至 6-36 頁。
水土保持局/羅光傑	1.第 5-8 頁打造宜居農村亦是農村發展方向之一,不一定均要有產品或發展農村旅遊。	已修正於第 5-10 頁,打造宜居農村環境,結合農村文物,發展農村旅遊。
	2.第 5-11 頁(課題 15)發包工程無須配合款,僅社區自辦軟體類補助款項有配合款。	已修正於第 5-16 頁,發展社區觀光或產業,累積社區公基金。
	3.農村再生結合產業發展為重點發展方向,建議在生產面向課題對策可增列說明產業跨域合作的相關機制(如跨部會及跨局處資源整合)。	已增列於第 5-12 頁。
水土保持局臺中分局/洪崇仁	1.農再計畫是一個整體性的計畫,建議市府組織的橫向聯繫機制的建立,可更能整合各項資源,協助社區發展。	於第 5-12 頁,串聯整併跨域計畫,建立跨域合作平台。
	2.如何整合各個農再社區的資源達成整體發展構想,建議可予加強探討。	於第六章內補述。詳見 6-25 至 6-36 頁。
文化局/鄭元愷	1.有關文化局部分引用「臺中市文化資產管理中心」請更名為「臺中市文化資產處」以符組織機關正名。	已將「臺中市文化資產管理中心」修正為「臺中市文化資產處」,詳見第 4-101 頁及 4-105 頁。
	2.第一次期中審查建議宜明確指出建立何種長期社區輔導,但第二次期中審查報告仍未詳實,應再具體著焦在社區總體營造上。	農村再生計畫為農村社區自主提出計畫,已有培根團隊及輔導團隊協助發展。詳見 3-33 頁。
	3.文創產業與農村社區再生部分,報告內仍看不到合作對應部分,可就社區當地特色或生態方面著手。	已補充於第 6-48 頁。

審查單位/ 委員	委員意見	意見回覆
	4.第 4-68 頁特色街區部分可再納入文化局十大特色街區內容，另第 4-114 頁大甲媽祖遶境時間有誤請一併修正。	已增列臺中文創十大街區資料於第 4-106 至 4-108 頁。 大甲媽祖遶境時間已修正於 4-128 頁。
	5.感謝執行團隊的用心。	謝謝委員指教。
地政局/許世強	1.報告書第 3-5 頁臺中市登錄面積 22.15 萬公頃，而都市計畫面積於表 3-1 總計 4.97 萬公頃，非都市土地依表 3-2 合計為 7.66 萬公頃，合計起來不足 10 萬公頃，應是統計數量有誤。	非都市土地面積只計算本計畫範圍面積，非全部臺中市面積，故總計會不足 10 萬公頃。詳見 3-4 至 3-5 頁。
	2.第 3-35 頁敘明總提報 35 個農村社區，通過有 6 個社區，待審查為 2 個社區，惟表 3-11，通過有 5 個社區，已提報待審查為 3 個社區，似有不符。	農村社區提報情形已修正於第 3-40 至 3-41 頁表 3-13。
	3.目前農業生產最大隱憂，為農地不斷被侵蝕，許多農地蓋有未登記工廠，其排放污水、廢氣造成農地污染，而產生食安問題，但第 5-6 頁圖 5-1「安全農業生產」願景卻未連結重金屬污染農地之議題，且無連結改善策略，而第 5-7 至 5-12 頁課題及對策研擬皆無說明。	已增列農地汙染對策於第 5-10 頁，建議灌排分離，不讓工業區廢水排入灌溉渠道。
	4.目前農業局委外將臺中市農地作調查規劃，作 4 等級分類，並對每等級農地之作物作適宜性分析，建議能與該計畫搭配融合。	農地分級分類之目的，為使農地做更佳的運用，故當農村社區內之農地落於第一種農業用地、第二種農業用地、第三種農業用地及第四種農業用地，則建議需配合農地分級分類之原則使用農地，已補充於第 6-54 頁。
環保局/林素雲代	1.農村再生資源相當豐富建議將「資產」、「土地」...等如何善用再強力整合，可結合傳統產業的再生活化及居住環境	增列於第六章第四節。詳見 6-37 至 6-70 頁。

審查單位/ 委員	委員意見	意見回覆
	<p>整體的改善，豐富社區生活環境，增加農村經濟為目標。</p>	
	<p>2.以「綠色生活」為基礎，透過社區各條綠色小徑的營造，結合沿線景觀、生態、文化資源，以低碳形式漫步在社區共同分享與閱讀社區生活趣味事。</p>	<p>已增加於第 6-7 頁，綠色生活。</p>
	<p>3.社區資源豐富建請推廣低碳農業，如稻草資源回收再利用，避免露天燃燒方式處理，造成空氣污染事件發生，可將稻草切斷就地翻耕掩埋或以回收方式將稻草再製作成堆肥、製繩、飼料、敷蓋、草蓆(袋)及造紙等材料等多元化利用，期能達到稻草零燃燒及生質資源回收再利用之節能減碳目標。</p>	<p>已增加於第 6-6 頁。</p>
<p>研考會/林本源</p>	<p>上次會議，建議可納入 34 項重大建設計畫中的客家文化園區、高美濕地及亞太花卉拍賣中心等三項與農業有關的重大建設，俾有助發展願景更具體(第六章)。規劃團隊已將三案納入，並放置於其他計畫(2-14 頁)，建議如放置於第六章，有困難，建議可刪除不列；如果放在第二章的相關計畫亦可，只是應以“34 項重大建設計畫”為大項，此三計畫為子計畫為宜，如：(四)34 項重大建設計畫 1.客家文化園區 2.高美濕地 3.亞太花卉拍賣中心。以配合其他計畫(一)~(三)項，皆以全市呈現的模式。</p>	<p>已將 34 項重大建設計畫整理至第 2-14 及 2-19 頁。</p>
<p>臺中市政府社會局</p>	<p>1.第二章第二節相關部門計畫(第 2-20 頁)：建請納入本局施政計畫，檢附本局中程施政計畫(施政目標與策略計畫綜理表)1 份。</p>	<p>已於第 2-35 頁至 2-36 頁納入社會局中程施政計畫。</p>
	<p>2.第四章第二節總體生活環境三、社會福</p>	<p>兒童及少年服務機構包括「青</p>

審查單位/ 委員	委員意見	意見回覆
	<p>利機構乙節 (第 4-63 頁)，建議修正內容如下：</p> <p>(1) 「兒童及少年服務機構包括青少年衛生與健康單位、課輔資源、少年服務機構」建請修正為「兒童少年福利服務中心及兒童少年安置機構」。</p> <p>(2) 「表 4-58 臺中市社會福利機構家數統計表」及「表 4-59 臺中市社區及外配關懷據點統計表」統計數字請更新(如附冊)，另請將「銀髮族服務機構」統計欄位區分為日間照顧中心、老人福利機構。</p>	<p>少年衛生與健康單位、課輔資源、少年服務機構」，已修正為「兒童少年福利服務中心及兒童少年安置機構」，第 4-71 頁。</p> <p>「臺中市社會福利機構家數統計表」及「臺中市社區及外配關懷據點統計表」統計數字已更新於第 4-71 頁及第 4-75 頁。</p> <p>「銀髮族服務機構」統計欄位區已分為日間照護中心、老人福利機構，詳見第 4-71 頁及第 4-72 頁。</p>
	<p>3.針對報告書第六章第四節執行策略與發展重點七、社會福利 (第 6-56 頁)，其中推動志願服務部分，本局意見說明如下：</p> <p>(1)依據志願服務法第 3 條規定志願服務運用單位應為：運用志工之機關、機構、學校、法人或經政府立案團體。建議先確認各農村社區之法定地位是否適用。</p> <p>(2)依該法規定，志願服務運用單位尚有擬訂志工運用計畫、教育訓練、申請紀錄冊、投保意外險等職責及行政作業程序。建請於規劃前瞭解相關規定，以利輔導個農村社區成立志工隊。</p> <p>(3)「關懷志工隊」之服務內容為社福類或衛生保健類尚請釐清確認，並依類別屬性項目的事業主管機關備查志工運用計畫。有關志工專業知能輔導部分，本局僅辦理志工管理相關課程，針對報告書所載「提供基本教育健康醫療知識及</p>	<p>已修正為志工，並將內容更改於管理內容，第 6-39 頁。</p>

審查單位/ 委員	委員意見	意見回覆
	緊急措施等輔導工作」，係屬目的事業主管機關-衛政單位權責。	
臺中市政府建設局	1.請參照都市發展局新頒布之「大臺中市景觀綱要整合計畫」納入規劃參考。	已增列大臺中市景觀綱要整合計畫於第 2-14 頁。
	2.第六章有關五大主題式功能分區如何選擇及界定?應根據地方特色、環境資源與產業發展加以連結。	臺中市農農村再生發展願景為「安全農業生產」,「優質農村生態」,「幸福農村生活」及「樂活生命體驗」,結合原臺中市綜合發展計畫將原臺中市分為六大發展中心,而原臺中縣綜合計畫將原臺中縣分為五大發展帶,綜合以上計畫及本計畫在第三章中分析臺中市農村地區之基本環境,依自然環境、人文環境等特色,整合相關資料,將臺中市農村再生功能分區劃設為五大主題式功能分區。另以自然地形為分區,將農村社區分為平原型、丘陵台地型及山區型,其次再以地景特色、區域機能之特性劃分主題式分區,劃分五大主題式功能分區,分別為優質作物生產區、花果景觀區、農業文化保存區、農牧生產體驗區及生態共生區。第 6-9 頁。
	3.圖例太小不易判圖,如:圖 2-3、2-4、2-6...等,建議於附錄補正。	已將圖例大小修正於第二章。詳見 2-4、2-9、2-12、2-22、2-40、2-44、2-46、2-48 頁。
	4.臺中市農村再生總體計畫發展願景及其主題式功能分區劃設原則,是否與原臺中市綜合發展計畫及原臺中縣綜合發	已有套疊、檢視。詳見 6-9 頁。

審查單位/ 委員	委員意見	意見回覆
	<p>展計畫(定位、構想)套疊、檢視。</p> <p>5.表 6-4 本市各區發展方向優先順序表，部分與(1)圖 2-9 臺中市特定農業經營專區構想圖、(2)表 2-2 臺中市特定農業區經營專區建議劃設表之成果未相符或連結，請規劃團隊再予檢視。</p> <p>6.有關第五章農村發展課題與對策，第二節定位-臺中市農村再生總體計畫發展願景，與 P2-11 臺中市農地資源空間規劃計畫所提出發展願景部分未連結，建議「臺中市農村再生總體計畫發展願景」於圖 5-1 增加「低碳永續農業」架構，以符合本市推動低碳城市之願景目標。</p>	<p>因各行政區發展方向除參考農業經營專區，也參考各行政區整體環境發展，並徵詢當地居民意見及歷次審查會議委員意見，且農業經營專區只針對農業考量，並無加入生活及生態，農村再生總體計畫需考量三生，故部分行政區會與特定經營專區不相符。詳見第 6-20 頁。</p> <p>發展願景主要為「安全農業生產」，「優質農村生態」，「幸福農村生活」及「樂活生命體驗」，低碳農業可在安全農業生產之下發展。詳見 5-9 頁圖 5-1 及第 5-12 頁。</p>
畜牧科/吳龍泰	<p>1.請研議本市假日農夫市集整合市調規劃設置行銷。</p> <p>2.請建置本市特有農、畜、水產品整合網路行銷。</p>	<p>於第 6-45 頁補述。</p> <p>原有提 iHub 系統，但與承辦科討論，暫時先不列出。</p>
林務自然保育科/邱松山	<p>1.報告書第 4-90 太平區是否考量列入。</p> <p>2.報告書第 4-109 表 4-73 第 6 項和平區，是否列入武陵農場。</p> <p>3.報告書第 4-57 頁(四)「高」灣高速鐵路→「臺」灣高速鐵路。</p>	<p>已新增「林文察衣冠塚」於第 4-100 頁表 4-66。</p> <p>已將臺中市休閒遊憩資源面積及遊客人數統計表統整至第 4-121 頁臺中市各行政區觀光遊憩資源綜理表。</p> <p>已於第 4-67 頁修正為臺灣高速鐵路。</p>
海岸資源漁業發展	<p>1.第 4-15 頁太空包香菇收穫面積(單位)，依各行政區農業生產現況(4-26、</p>	<p>已於第 4-25 頁表 4-14 修正為千包。</p>

審查單位/ 委員	委員意見	意見回覆
所/陳英琮	4-30、4-33)應修正為「千包」非「公頃」。	
	2.第 4-110 頁梧棲觀光漁港之行政區為清水區，請修正。 東豐自行車綠廊及后豐鐵馬道之行政區應增加東勢區、石岡區。	已統整於第 4-121 頁臺中市各行政區觀光遊憩資源綜理表。
	3.第 4-49 頁建議增列臺中區漁會、漁貨直銷中心及休閒娛樂漁船資料。	已新增臺中區漁會、漁貨直銷中心及休閒娛樂漁船資料於第 4-59 頁。
運銷加工 科/陳柏宏	請修正第 4-46 至 4-47 頁。	已修正於第 4-55 至 4-59 頁。
	請修正第 4-114 頁。	已增列臺中市文化產業活動於第 4-126 至 4-127 頁。
	請修正第 5-6 頁。	已修正於第 5-7 頁。
	請修正第 5-8 頁。	已修正於第 5-11 頁。
	請修正第 5-10 至 5-11 頁。	第 5-10 已修正於第 5-12 頁 第 5-11 已修正於第 5-13 頁
	請修正第 6-1 至 6-2 頁。	已修正於第 6-1 至 6-2 頁。
	請修正第 6-7 至 6-8 頁。	已修正於第 6-7 至 6-8 頁。
	請修正第 6-12 頁。	已修正於第 6-14 頁。
	請修正第 6-25 頁。	已修正於第 6-25 頁。
	請修正第 6-25 頁。	已修正於第 6-27 頁。
農會輔導 休閒農業 科/李代娟 科長	1.請補附歷次工作會議及審查會議之意見及回覆。	已補充於附冊一。詳見附冊-1 至附冊-46 頁。
	2.P.2.35，查南投縣農村再生總體計畫業已送審，請補述其相關內容。	已補充於第 2-43 頁。
	3.P.3-35，截至目前，本市農村再生社區提報數為 36 處，核定 27 處、審查通過修正中 8 處、待審查 1 處，並請就圖 3-11、表 3-11、P.3-39 等內容對應修正。	農村社區提報情形已修正於第 3-38 至 3-41 頁表 3-13。
	4.P.3-57，歷年災害概述乙節，請就目前之類別釐清並區隔分述，亦或予以綜整，表 3-13 之里乙欄內容請修正(村→	已就歷年災害類別釐清於第 3-66 至 3-70 頁。已將表 3-16 里乙欄內容修正(村→里)，詳見

審查單位/ 委員	委員意見	意見回覆
	里)。	3-68 頁。
	5.第 4 章內容請敘明各段該統計數據之時間範圍。	已新增各段統計數據之時間範圍，詳見第四章。詳見 4-1 至 4-129 頁
	6.P4-5，內容僅敘及森林使用土地、農業使用土地等，合計佔 71.88%，其它土地利用型態未提及，且其數據與 P.3-8 似有不同，請釐清。	已新增其它土地利用型態於第 4-5 頁。 各土地利用型態使用面積數據已修正於第 4-5 頁。
	7.P4-7，內容與圖 4-4 有落差。	已增列水圳資料於第 4-7 頁。
	8.P4-9，內容僅敘及水田、水產養殖等面積變動，本市產業即便以農業而言，亦非僅此 2 類，且其為基本敘述，未見應有之趨勢分析內容。	已新增稻穀、普通作物、特用作物、蔬菜、果品及花卉產業趨勢分析於第 4-9 至 4-19 頁。
	9.P4-70，本市農田水利尚有南投農田水利會轄區，請補述。	已新增南投農田水利會之農田水利資料於第 4-82 頁。
	10.以 P4-71 為例，敘述方式過於瑣碎，請整理以較易閱讀方式呈現。	已修正市管區域排水敘述於 4-83 頁。
	11.圖 4-17、圖 4-18 之呈現方式並無實際意義，且易誤導。	第 4-96 至 4-97 頁臺中市特有動物分布圖及臺中市特有植物分布圖已刪除。
	12.P4-88 至 P4-96，各表之區位乙欄名稱請更改為行政區。	已於第 4-98 至 4-106 頁各表之區位乙欄名稱修正為行政區。
	13.P4-96，特色街區部分，目前本市推動十大街區，建請納入相關內容，其中梧棲老街敘及 1936 年大地震似與前面災害章節所述不同。	已增列臺中文創十大街區資料於第 4-106 至 4-108 頁。 已修正臺中市特色街區資源綜理表梧棲老街特色敘述為 1935 年，詳見第 4-108 頁。
	14.P4-97，無縣市合併前原臺中市 8 行政區之珍貴老樹資料，對應圖 4-19 之圖例未標記。	已增列原臺中市 8 行政區之珍貴老樹資料於第 4-108 至 4-112 頁。 已增加珍貴老樹老樹圖例於第 4-113 頁圖 4-30。

審查單位/ 委員	委員意見	意見回覆
	15.P4-106·觀光遊憩資源部分，文字與各表之內容似有矛盾，請明確定義，各類別應予釐清，以求標準前後一致。	已修正於第 4-121 至 4-124 頁。
	16.P4-114·產業文化活動部分，請依本科業務推動現況更正相關內容	已增列臺中市產業文化活動於第 4-128 至 4-129 頁。
	17.第 5 章內容，說明徵詢會議之規劃對象以及意見彙整項目數請修正，並請確實對應增列到課題與對策之說明。	說明徵詢會議之規劃對象及意見彙整項目詳見 5-1 至 5-7 頁。課題與對策之說明詳見 5-8 至 5-16 頁。
	18.第 6 章內容，請依各功能分區之 4 個面向均確實撰述。	已修正於第六章。詳見第 6-57、60、63、68、71 頁。
	19.P6-29·表 6-3 位置似不恰當。	已移除。
	20.P6-37·表 6-4 建請簡化至行政區分列，可不必列到里、社區層級。	已移除。
	21.P6-49·執行策略與發展重點乙節，各面向有市府推動方面之相關論述，考量本總體計畫內容未來係將以本府名義提報中央審議，該標題是否妥適建請再酌。	已移除相關字眼。
	22.謹請各局處若有相關策略建議或構想可納入本總體計畫者，可再提出供規劃團隊參採。	
	23.其它修正細節請依會後業務單位註記辦理。	

十一、臺中市農村再生總體計畫期末審查會議紀錄

壹、時間：103 年 6 月 20 日 (星期五) 下午 2 時 30 分

貳、地點：陽明市政大樓 5 樓農業局會議室

參、主持人：蔡局長精強(黃主任秘書瑞呈 代)

記錄：魏技士慧雯

肆、出(列)席人員：詳如簽到簿

伍、報告事項：

- 一、本件採購案業於民國 102 年 1 月 22 日決標，由社團法人台灣生態城市暨國土規劃學會以新台幣 3,000,000 元整得標，並於 102 年 1 月 30 日簽約。
- 二、依據農村再生條例第 8 條規定，直轄市或縣 (市) 主管機關應徵詢轄內鄉 (鎮、市) 公所意見，就轄區之農村再生擬訂農村再生總體計畫，報中央主管機關核定。
- 三、本案攸關本市農業發展課題及重要政策方向，經於 103 年 3 月 27 日召開第二次期中報告審查會議，決議：第二次期中報告書審查通過，請依與會人員意見(如附冊)修正內容，並於 103 年 4 月 10 日前提出修正版本，俾本局依規定辦理「臺中市農村再生總體計畫」公開閱覽。
- 四、依據本件採購案契約規定於第二次期中報告書修正版本於 103 年 5 月 7 日送府審閱，本府於 103 年 5 月 14 日函覆同意備查，並自 103 年 5 月 15 日至 5 月 29 日辦理「臺中市農村再生總體計畫」草案公開閱覽，綜整各界意見，納入農村再生總體規劃案，提出期末報告。

陸、討論事項：

案 由：期末報告書審查案，提請 討論。

說 明：

- 一、請社團法人台灣生態城市暨國土規劃學會報告，簡報時間 30 分鐘。
- 二、本次報告書應參照行政院農業委員會水土保持局農村再生總體計畫_參考章節架構，包括本市農村再生總體計畫全部章節內容，於審查通過後提出成果報告，並依中央主管機關規定送審書圖與數量，協助機關報請中央主管機關核定。

擬 辦：請提供意見並決定。

決 議：請依與會委員審查意見調整修正(各委員審查意見如附冊)並提送修正版，修正情形授權由業務單位檢核後通過。

柒、散會：下午 5 時。

審查委員	委員意見
黃主任秘書瑞呈	<ol style="list-style-type: none"> 1. 執行策略已分門別類予以表格化呈現，建議予以再細分或者呼應短、中、長程目標。 2. 資源盤點包含各區產業、文化、社會資源...等，是否建議能找出臺中市特色、全國獨一無二或者全國第一，不能消失或者要予以關愛，特別加以扶植，以和全國其他產業或縣市區隔，予以保存或發揚光大，而能聚焦，以目前花博 1+10 的效應模式，帶動農村社區整體提升，對照現有 30 幾個已核定農再社區，建請每一分區彙整一個示範案例供參。 3. 本市以「身土不二、醫食同源」「吃在地、食當季、安全農業、樂活農村」為農業施政目標，請再予以檢視，能不能夠互相結合來與農村再生總體計畫呼應。
邱委員奕志	<ol style="list-style-type: none"> 1. p3-17~p3-23 人口密度有些取至小數點以下第 3 位，建議統一取至小數點以下第 2 位。 2. p5-9 願景、議題與策略架構圖，是否可以將發展願景移至第六章統一描述，比較具有連貫性與一致性。 3. p6-1 提出農村再生總體計畫發展之目標、願景與原則，建議應強化三者間縱向關聯性之敘述。 4. p6-1~p6-4 農村再生總體計畫之推動原則共有三項，其推動原則之內容描述應與標題相呼應。

	<p>5. p6-5~p6-13 五大主題式功能分區之發展方向描述內容有點抽象，內容稍微簡單，建議增加內涵之描述。</p> <p>6. 計畫報告書內容部份有錯別字，建議報告定稿時全面檢視，諸如 p6-2 居民「智」識。</p>
張委員新民	<p>1. 期末報告已相當完整予以肯定。</p> <p>2. 摘要部分如何編撰，以及如何以簡易方式讓市民能夠瞭解是為重要課題。</p> <p>3. 接下來如何落實推動農村再生，如何讓農村有效的運用有限的農再資源，營建富麗農村。</p> <p>4. 推動農村旅遊為發展三級農業乃至六級農業，以及營造農村服務業之不二法門(農再條例第 27 條)。</p> <p>5. 績效指標的訂定是很重要的。</p>
黃委員炳文	<p>1. p1-7 有關 iHub Taichung，在第六章似乎沒有具體提出，然相關網路概念可應用於各分區發展重點項目。</p> <p>2. p5-9 及 p5-14 樂活生命體驗的願景第二點：社區無基金可用，似乎與願景較不一致，建議可考量說明社區有關樂活生命體驗的相關規劃及設施較為不足。</p> <p>3. p6-16 的花果區及優質區的套色，似乎與 p6-6 及 p6-7 的套色不一致，請再確認。</p> <p>4. p6-40 有關農村產業活化發展重點，中長期發展宜考量社區產業產銷組織的建構及社區的整合行銷重點。</p> <p>5. p6-49 優質作物生產區的產業活化發展重點：「推廣安全農業試辦」，建議修訂為「推廣安全農業」。</p> <p>6. p6-52 花果景觀區的產業活化發展重點有關設置微型產業專區建議可移至優質作物生產區；另在此對於如何本區水果、花卉的行銷策略，可加以補述。</p> <p>7. p6-15 各行政區發展順序，建議五大區皆列入，只是順序不同，以利跟相關社區提農再計畫時，可以相對應。</p>
毛委員冠貴	<p>1. 農村再生計畫與農村社區更新計畫如何互相結合，以期臺中市農村再生總體計畫的執行策略與發展方向，能更完整及可行，請說明之。</p> <p>2. 部分審查意見的回覆內容需再檢視。</p> <p>3. 表 6-1 與表 6-2 行政區的排列順序宜一致。</p> <p>4. 圖 5-1 的標題是「議題」，內文是「課題」，兩者宜一致。</p> <p>5. 圖 5-1 願景及策略架構，宜與農村再生總體計畫的目標及標的一併分析，並透過詳細的表格及扼要的文字說明，呈現臺中市農村再生</p>

	<p>近、中、長程發展計畫。</p> <p>6. 報告內文的英文簡稱請附英文完整名稱及中文意義。</p> <p>7. 臺灣高速鐵路臺中站提供的旅運服務，如何與臺中市農村旅遊與休閒農業的發展結合，可扼要說明之。</p> <p>8. 吸引人口回到農村就業，及提升農村生活環境品質的發展計畫及策略，可再扼要說明之。</p> <p>9. 規劃團隊、主辦單位及相關單位通力合作，定期開會討論，有助於報告基本資料之蒐集及詳盡。</p>
蕭委員景楷	<p>1. 本總體計畫事實上就是引導臺中市各區農村再生/發展的策略計畫，其重要性不言而喻。</p> <p>2. 一個策略計畫大致應包括三個部分，即願景、目標和策略。以 p6-1 的 4 個願景來看，比較像農業/村的核心價值，這些價值加上農業局的使命和推動農業發展/農村再生的目的等才是策略發展的願景。如能清楚界定願景宣言，則在各層級的使命、願景和目標的形成將更明確，也更容易形成各層級的發展策略。</p> <p>3. 策略代表選擇，所以應透過環境掃描來界定各區的優勢和可以發展的機會，尋找出未來可以發展的方向，讓各區的競爭優勢進一步變成特色。如此一來，主管單位的資源配置才有所依循。將各區列在五大主題式功能分區，除了看不出各區的橫向連結外，也不易看出其執行策略和各層級發展策略間的關聯性，而執行策略如何達成什麼目標也值得來深思。</p>
地政局	<p>1. 農村再生政策目標為提高農村人口、所得、就業及改善環境，而從 99 年施行至今，建議就中市推動農村再生達成目標程度?實務推動產生何種問題?於計畫中作成對政策推動之建言。</p> <p>2. 就願景、議題及策略加入產銷制度、農地受違章工廠破壞等課題。</p> <p>3. 就臺中市哪幾個地區亟須辦理農地重劃、農村社區土地重劃，可作為後續推動參考。</p> <p>4. 農業局正推動農地分級分類計畫，後續區域計畫第二次通盤檢討將配合調整分區，建議納入該計畫內容配合調整優質農業專用區等各專區範圍。</p>
建設局	<p>1. 「臺中市低碳城市發展自治條例」已公佈實施，請依該條例規定，逐一探討本計畫。</p> <p>2. 本案係屬本市農村再生總體計畫，有關臺中市農村社區非法設立廠房及農舍之現況，建議納入檢討。</p> <p>3. 農村再生條例第三十條規定，於擬訂農村再生計畫前，應先接受農</p>

	<p>村再生培根計畫訓練，水土保持局擬定培根計畫，以「農村再生、先做培根、培根做好、根留農村」為培訓目標，期望能達成「由下而上、計畫導向、社區自治、軟硬兼施」之目的，臺中市農村之再生應朝永續經營理念擬定，有關各農村社區永續經營政策(含軟、硬體建置完成後之維護、管理)，宜整體規劃考量，並檢討，俾益臺中市農村再生永續推動。</p> <p>4. 臺中市非都市計畫區亦有遊憩用地、綠地、綠帶等公共設施用地，而非都市計畫區內之農村社區亦有藍帶空間，建請規劃單位，應將前開農村社區藍、綠帶空間納入本案總體計畫建構。</p> <p>5. 本總體計畫書相關法令分析章節，建請將涉及本市公布之相關法令納入檢討，參考資料請一併修正。</p> <p>6. 本計畫期末報告書，引用之資料(含相關統計數據)來源多為 103 年度前之資料，建請更新。</p>
教育局	有關附冊 89 頁臺中市私立老人田園養護中心已停業，剩臺中市私立玫瑰園老人養護中心，請協助查證。
都市發展局	<p>1. 本報告第六章第二節~第三節內容，業經規劃單位初擬本市各區未來發展主題式功能、特色，本部分俟本計畫核定後，請本府農業局彙整函送本局以利納入本市區域計畫產業部門內容論述，作為未來各農業部門產業特色指導原則，並作為未來各區都市計畫、非都市土地分區與用地之指導依據。</p> <p>2. 本報告第六章第四節發展重點部分內容公共設施建設涉及「檢討位於特定農業區之土地劃定」，請規劃單位敘明其實質內容，是否涉及非都市土地使用管制規則分區、用地管制之容許使用項目、細目之調整，倘屬本市發展之特殊需求，亦可由本府農業局正式函送本局納入本市區域計畫，以利中央納入修訂相關土地使用管制法令(p6-55、6-58)。</p> <p>3. 國土計畫法(草案)日前(103 年 6 月)經內政部重新提報行政院第 6 次審查會審議中，會後再提供參考。</p> <p>4. p3-65 環境敏感分類分級，請依 102 年 10 月已發布實施之全國區域計畫修正。惟全國區域計畫修正案刻由內政部辦理審議，環境敏感地之分類分級請視修正案核定情形辦理。</p>
觀光旅遊局	p6-34~p6-36 社區提案自行車道部分，請適當修正內容(說明：農村休閒型自行車道為減輕興建與管養負擔，常以劃設標線於既有道路方式辦理共構式自行車道，容易導致自行車與農機爭道之危險狀況，引來在地居民反彈，且既有主力自行車道不一定毗鄰農村社區，

	串接路線非單一社區可行，本市地方型自行車道多為該區公所主辦，再由權管機關(觀光旅遊局)評估規劃及興建串聯用路網。又地方型自行車道使用者多為當地居民，如要吸引外地遊客久留，需提供輔助服務與設施(如租車店、餐飲、遊憩設施、導覽、宣傳)，建議修正方向：請將「社區提出社區內自行車道，與現有自行車道結合...」調整成「由社區聯合提案，區公所整合規劃興建後回歸各社區認養維護...」，並酌修相關內容。
交通局	P4-68(九)BRT 系統段落倒數第 2 行「預計 102 年底先於靜宜大學至東海大學路段試運轉」，因本市 BRT 業已於 102 年底試運轉，請「預計」兩字刪除。
社會局	附冊-87 及 88 頁 有誤 請修正。(詳如附冊)
吳科長龍泰	於發展方向篇：規劃設立農特產行銷中心，推廣臺中市優質農產品，惟本(103)年 6 月 11 日臺中市養豬協會與市長召開座談會中，建議並蒙市長答應同意未來籌設臺中市農畜特產品展售中心並推廣行銷臺中市優質農畜特產品，請依市長指示朝此方向規劃。(若許可並請提供設立適當地點)
張科長豐勝	1. 表 6-1 建議發展順序表建議修正如下述： (1)大肚區第一優先請修為優質作物區。 (2)后里區第一優先請修為花果景觀區。 (3)東勢區第一優先請修為花果景觀區。 (4)烏日區第一優先請修為優質作物區。 前面的功能分區及後面的發展方向策略請併同修正。 2. p6-52 農村產業活化之「農產品集市」修正「農產品市集」。
王科長瑞卿	1. 本報告書著重在第四章本市農業產業的敘述，缺乏連結農村的發展的課題，建請規劃團隊適時修正。 2. 本報告書第五章農村再生，關於生態、生產、生活等主題應多提供本市之相關建言及發展模式，以供本局參用。
陳所長英琮	p2-15 臺中市政府 34 項重大建設計畫 3.亞太花卉拍賣中心，本案已經變更名稱，請查明修正。
業務單位	1. 第五章內容須再檢視，日後將提送中央審查，請以本府口吻撰述，並請釐清中央系培根(伴)團隊、本府係輔導團隊間的不同。 2. 表 5-3 意見回應欄內容的依據為何，應確認是否為本府(局)推動方向(事項)。 3. 第五章、第六章內容部分項目仍不明確，如：社區公基金、保養方案、公費基金、共有基金等，是否妥適及如何推動執行應考量。

- | | |
|--|---|
| | <ol style="list-style-type: none">4. 先前工作會議有討論原提服務建議書部分項目雖非水保局參考章節，請以附冊方式呈現俾提供相關業務科參考，係本案合約應履約的一部分，請於下階段一併提交。5. 課題部分請確實應對出現況及問題，尤本市農地相關議題如：農業與工廠混雜、重金屬污染農地等。6. 審查意見之回覆請注意對應的頁數。7. 請規劃團隊檢視計畫全文，「無毒農業」建議修改成「安全農業」。 |
|--|---|

十二、臺中市農村再生總體計畫期末審查意見回覆

審查單位/ 委員	委員意見	意見回覆
農業局/黃 瑞呈	<p>1.執行策略已分門別類予以表格化呈現，建議予以再細分或者呼應短、中、長期目標。</p>	<p>臺中市各行政區發展之執行策略已詳述於第六章第三節。(第 6-25 頁至第 6-36 頁)。</p>
	<p>2.資源盤點包含各區產業、文化、社會資源...等，是否建議能找出臺中市特色、全國獨一無二或者全國第一，不能消失或者要予以關愛，特別加以扶植，以和全國其他產業或縣市區隔，予以保存或發揚光大，而能聚焦，以目前花博 1+10 的效應模式，帶動農村社區整體提升，對照現有 30 幾個已核定農再社區，建請每一分區彙整一個示範案例供參。</p>	<p>已對照現有已核定農再社區，並將五大主題式分區彙整一個示範案例供參考，詳如附冊九(附冊-192~197 頁) 臺中市農村社區核定計畫書內容，如：優質作物生產區案例社區為霧峰區四德社區、花果景觀區案例社區為新社區大南社區、農業文化保存區案例社區為東勢區慶東社區、農牧生產體驗區案例社區為霧峰區舊正社區、生態共生區案例社區為和平區大雪山社區，並針對各個範例列舉社區發展願景與產業發展內容。</p>
	<p>3.本市以「身土不二、醫食同源」「吃在地、食當季、安全農業、樂活農村」為農業施政目標，請再予以檢視，能不能夠互相結合來與農村再生總體計畫呼應。</p>	<p>本計畫整合上位計畫及相關法規研析、臺中市整體環境調查分析，並收集各區座談會及說明徵詢會議意見，訂定「安全農業生產」、「優質農村生態」、「幸福農村生活」及「樂活生命體驗」作為臺中市農村再生總體發展願景，與臺中市以「身土不二、醫食同源」及「吃在地、食當季、安全農業、樂活農村」之農業施政目標相呼應，對照圖如圖 6-2(第 6-3</p>

審查單位/ 委員	委員意見	意見回覆
		頁)。
大葉大學/ 蕭景楷	1.本總體計畫實際上就是引導臺中市各區農村再生/發展的策略計畫，其重要性不言而喻。	確實本總體計畫實際上就是引導臺中市各區農村再生發展的策略計畫，其重要性不言而喻。(第 1-8 頁)
	2.一個策略計畫大致應包括三個部分，即願景、目標和策略。以 p6-1 的 4 個願景來看，比較像農業/村的核心價值，這些價值加上農業局的使命和推動農業發展/農村再生的目的等才是策略發展的願景。如能清楚界定願景宣言，則在各層級的使命、願景和目標的形成將更明確，也更容易形成各層級的發展策略。	本計畫配合上位及相關計畫與地方意見，作為擬定願景之依據以發展課題分析與策略，於第三章中分析臺中市農村地區之基本環境，依自然環境、人文環境等特色，劃設出五大主題式功能分區，劃設構想、原則及發展方向，整併於圖 6-1，第 6-2 頁。
	3.策略代表選擇，所以應透過環境掃描來界定各區的優勢和可以發展的機會，尋找出未來可以發展的方向，讓各區的競爭優勢進一步變成特色。如此一來，主管單位的資源配置才有所依循。將各區列在五大主題式功能分區，除了看不出各區的橫向連結外，也不易看出其執行策略和各層級發展策略間的關聯性，而執行策略如何達成什麼目標也值得來深思。	本計畫配合上位及相關計畫與地方意見，作為擬定願景之依據以發展課題分析與策略，於第三章中分析臺中市農村地區之基本環境，依自然環境、人文環境等特色，劃設出五大主題式功能分區，劃設構想、原則及發展方向，關聯性於表 6-2，列於第 6-9 頁。
屏東科技 大學/ 毛冠貴	1.農村再生計畫與農村社區更新計畫如何互相結合，以其臺中市農村再生總體計畫的執行策略與發展方向，能更完整及可行，請說明之。	農村再生計畫與農村社區更新計畫結合的部分為土地活化，因農村再生計畫刪除土地活化章節，如農村再生計畫內有需

審查單位/ 委員	委員意見	意見回覆
		<p>活化土地的部分，可依照農村社區更新內的內容，活化重整農村社區內的土地。農村社區更新計畫內涵主要為創造出農村特質與價值，以生產、生活、生態及社會文化面向考量整體農村發展，而農村社區為增加農村建地及公共設施用地之需求，以土地重劃結合農村社區更新手段，透過交換方式取得所需用地，其主要目的亦是為確保農業耕種土地完整性的保存以及公共設施用地取得的必須性，進而保護農民的資產及農村的景觀。農村社區更新與農村再生總體計畫的執行策略及發展方向為一致，計畫內容皆有牽涉農村社區土地重劃及改變農村社區風貌，皆為使農村社區發展更完善。</p>
	2.部分審查意見的回覆內容需再檢視。	將再次檢視審查意見的回覆內容。
	3.表 6-1 與表 6-2 行政區的排列順序宜一致。	已調整表 6-3(6-20 頁至 6-21 頁)之行政區排列順序與表 6-4(6-25 頁至 6-36 頁)一致。
	4.圖 5-1 的標題是「議題」，內文是「課題」，兩者宜一致。	已將圖 5-1 的標題「議題」更改為「課題」(詳 5-9 頁)。

審查單位/ 委員	委員意見	意見回覆
	5.圖 5-1 願景及策略架構,宜與農村再生總體計畫的目標及標的一併分析,並透過詳細的表格及扼要的文字說明,呈現臺中市農村再生近、中、長程發展計畫。	撰寫於圖 5-1,第 5-9 頁。
	6.報告內文的英文簡稱請附英文完整名稱及中文意義。	報告內文之英文簡稱 BRT 已附英文完整名稱及中文意義為公車捷運系統 (Bus Rapid Transit, BRT)(詳 4-68 頁)。
	7.臺灣高速鐵路臺中站提供的旅運服務,如何與臺中市農村旅遊與休閒農業的發展結合,可扼要說明之。	可配合文化觀光局、交通局,設計套裝旅遊行程,在高鐵站宣傳,以作為與臺中市農村旅遊與休閒農業的發展結合。以后里區為例,撰寫於附冊-200 頁
	8.吸引人口回到農村就業,及提升農村生活環境品質的發展計畫及策略,可再扼要說明之。	已於發展課題分析與對策研擬增列以下之論述:藉由培育從事農業生產之高素質專業農經人才,或可利用放低租賃農地資格,吸引年輕人回到農村服務。另一方面,為提升農村生活環境品質,以推廣安全農業為願景,並維護生態環境。(5-15 頁)
	9.規劃團隊、主辦單位及相關單位通力合作,定期開會討論,有助於報告基本資料之蒐集及詳盡。	本計畫於 102 年至 103 年舉辦 8 場座談會及 22 場說明徵詢會議以及四次會議,集結各區需求以及建議,網羅各項資料與給予意見回覆。(第 5-1~2 頁)

審查單位/ 委員	委員意見	意見回覆
中興大學 應經系/黃 炳文	1.p1-7 有關 iHub Taichung，在第 6 章似乎沒有具體提出，然相關網路概念可應用於各分區發展重點項目。	將相關架構撰寫於附冊十二，附冊-202 頁。
	2.p5-9 及 p5-14 樂活生命體驗的願景第 2 點：社區無基金可用，似乎與願景較不一致，建議可考量說明社區有關樂活生命體驗的相關規劃及設施較為不足。	依委員建議將樂活生命體驗的願景第 5-15 頁第 2 點「農村社區多數並無基金可用，提案受限」修正為「社區有關樂活生命體驗的相關規劃及設施較為不足」。
	3.p6-16 的花果區及優質區的套色，似乎與 p6-6 及 p6-7 的套色不一致，請再確認。	已將原圖 6-6 及原圖 6-7 之圖例修正於圖 6-8(6-22 頁)及圖 6-9(6-23 頁)，黃色更正為優質作物區；粉紅色塊更正為花果景觀區。
	4.p6-40 有關農村產業活化發展重點，中長期發展宜考量社區產業產銷組織的建構及社區的整合行銷重點。	農地利用管理科於農業經營專區內業務為辦理農業經營專區審查及依計畫內容執行農業經營專區工作項目。相關內容於第 6-46 頁。
	5.p6-49 優質作物生產區的產業活化發展重點：「推動安全農業栽培試辦」，建議修訂為「推動安全農業栽培」。	已將「推動安全農業栽培試辦」，修訂為「推廣安全農業栽培」，詳如表 6-5。(6-57 頁)
	6.p6-52 花果景觀區的產業活化發展重點有關設置微型產業專區建議可移至優質作物生產區，另在此對於如何本區水果、花卉的行銷策略，可加以補述。	1.經調整後已將「設置微型產業專區」移至表 6-5 優質作物生產區之農村產業活化項目中，於第 6-57 頁。 2.針對於水果、花卉的行銷策略如下補述，可藉價格品質差異化或季節差異化行銷，進行產品分級與變化包裝，並輔導

審查單位/ 委員	委員意見	意見回覆
		農民提高生產環境之管理及生產技術，或配合加工品走向精緻化，以維持高品質，於第 6-59 頁。
	7. p6-15 各行政區發展順序，建議五大區皆列入，只是順序不同，以利相關社區提農再計畫時，可以相對應。	各行政區發展順序，已將原農業文化保存區、生態共生區、花果景觀區、優質作物區及農牧生產體驗區等五大區納入發展順序內容，並增列第四與第五優先於表 6-3(6-20 至 6-21 頁)。
宜蘭大學/ 邱奕志	1. p3-17~p3-23 人口密度有些取至小數點以下第 3 位，建議統一取至小數點以下第 2 位。	已修正於第 3-18 至 3-28 頁。
	2.p5-9 願景議題與策略架構圖，是否可以將發展願景移至第 6 章統一補述，比較具有連貫性與一致性。	於圖 6-1 補充課題與策略，於第 6-2 頁
	3.p6-1 提出農村再生總體計畫發展之目標、願景與原則，建議應強化三者間縱向關聯性之敘述。	詳細內容可參閱第六章第一節第 6-1 頁。
	4.p6-1~p6-4 農村再生總體計畫之推動原則共有 3 項，其推動原則之內容描述應與標題相呼應。	已修改內文與標題相符合，於第 6-3 頁至第 6-5 頁。
	5.p6-5~p6-13 五大主題式功能分區之發展方向描述內容有點抽象，內容稍微簡單，建議增加內涵之描述。	五大主題式功能分區之發展方向描述詳於第 6-54 頁至第 6-71 頁。
	6.計畫報告書部分有錯別字，建議報告定稿時全面檢視，諸如 p6-2 居民「智」識。	已全面檢視報告定稿，並修正錯別字。

審查單位/ 委員	委員意見	意見回覆
張新民	1.期末報告已相當完整予以肯定。	感謝委員辛勞。
	2.摘要部分如何編撰,以及如何以簡易方式讓市民能夠瞭解是為重要課題。	摘要部分已增加於計畫書之第一頁。
	3.接下來如何落實推動農村再生,如何讓農村有效的運用有限的農再資源,營建富麗農村。	撰寫於第 6-53 頁。
	4.推動農村旅遊為發展三級農業及六級農業,以及營造農村服務之不二法門(農再條例第 27 條)。	謝謝委員指教。
	5.績效指標的訂定是很重要的。	本計畫針對已核定農村再生計畫之農村社區,經農村再生計畫實行後之社區在一段時間內可創造之農夫市集數量(落實地產地銷機制)、綠化量增加之面積(落實優質農村生態願景)、依據低碳農業指標(平穩的收入保障農民的幸福,落實幸福農村生活)列為所達到的績效指標。
地政局/許世強	1.農村再生政策目標為提高農村人口、所得、就業及改善環境,而從 99 年施行至今,建議就中市推動農村再生達成目標程度?實務推動產生何種問題?於計畫中做對政策推動之建言。	農村再生計畫是一個十年期的產業復興計畫,現階段中央農委會水保局就農村再生之目標,事先推動培根計畫,培養農村動力。目前已經有 71 個農村完成培根,有 37 個農村社區已經提案。 而實務上之問題,最主要是法規,特別是土地法規落後社會發展,建議回歸立法層級探討。

審查單位/ 委員	委員意見	意見回覆
		農村再生計畫政策推動之建言可見於附冊 118-191。
	2.就願景、議題及策略加入產銷制度、農地受違章工廠破壞等課題。	已將農地受違章工廠破壞等課題納入第 5-10 頁撰述。
	3.就臺中市哪幾個地區需辦理農地重劃、農村社區重劃，可作為後續推動參考。	撰寫於第 3-10 頁。
	4.農業局正推動農地分級分類計畫，後續區域計畫第二次通盤檢討將配合調整分區，建議納入該計畫內容配合調整優質農業專用區等各專區範圍。	農地分級分類相關敘述於第 6-54 頁。
社會局/廖秀玲	附冊-87 及 88 頁 有誤 請修正。(詳如附冊)。	<p>附冊-95 內容修正如下:</p> <p>臺中市婦女福利機構一覽表之臺中市山線新移民家庭福利服務中心電話已更正為 04-25150905。</p> <p>臺中市兒童及少年福利機構一覽表之臺中市德幼兒童少年關懷中心(委託社團法人天主教善牧社會福利基金會)已修正更名為臺中市兒少之家(委託財團法人天主教善牧社會福利基金會)。</p>

審查單位/ 委員	委員意見	意見回覆
		<p>附冊-95 內容修正如下： 臺中市兒童及少年福利機構一覽表之臺中市向陽兒童少年關懷中心(委託財團法人臺中市私立張秀菊社會社利慈善事業基金會承辦)，地址已更正為臺中市西區五權三街 200 號 3 樓；社團法人臺灣兒童暨家庭扶助基金會附設臺中市私立家扶希望學園，已刪除。</p>
都市發展局	<p>1.本報告第六章第二節~第三節內容，經規劃單位初擬本市各區未來發展主題式功能、特色，本部份俟本計畫核定後，請本府農業局彙整函送本局以利納入本市區域計畫產業部分內容論述，作為未來各農業部門產業特色指導原則，並作為未來各區都市計畫、非都市土地分區與用地之指導依據。</p>	<p>本部份俟本計畫核定後，將請臺中市政府農業局彙整函送都市發展局。</p>
	<p>2.本報告第六章第四節發展重點部分內容公共設施建設涉及「檢討位於特定農業區之土地劃定」，請規劃單位敘明其實質內容，是否涉及非都市土地使用管制規則分區、用地管制之容許使用項目、細目之調整，倘屬本市發展之特殊需求，亦可由本府農業局正式函送本局納入本市區域計畫，以利中央納入修訂相關土地使用管制法令(p6-55、6-58)。</p>	<p>本報告第六章第四節之農業文化保存區以及農牧生產體驗區之發展重點提到「檢討位於特定農業區之土地劃定」，由於兩者主要執行策略為保存農業文化與活用、發展休閒農業提升公共設施之建設，於 2-50 頁內文提到 103 年 2 月內政部地政司之「制定非都市土地使用分區圖及編訂各種使用地作業須知」，劃定為特定農業區必須具備其為優良農地或是曾經有</p>

審查單位/ 委員	委員意見	意見回覆
		<p>重大農業改良之地區，須經由同農業主管機關同意其可為劃定區域，而經過劃定後，劃定區域可被列為特定農業區，受到完整的保護。本計畫檢核計畫範圍的社區部分社區位於特定農業區，詳附冊十四，附冊-209 頁。本計畫並檢核目前已核定農村再生計畫之農村社區所提出之公共建設，社區所提出公共建設大致有人行步道建置、社區公園設置、水土保持及防災設施、水圳系統整治工程、生態教育園區整建、自行車道建置及改善、自來水設施建置、雨水儲留槽、建設社區活動中心或產業文化館、停車空間營造、排水系統整治、設置蓄水池、景觀步道建置、道路整建改善及電線地下化等，如有牽涉國有土地及私人土地爭議，未來可依農村社區土地重劃條例規定，個案提出申請，詳附冊十六，附冊-215~219 頁。</p>
	<p>3.國土計畫法(草案)日前(103 年 6 月)經內政部重新提報行政院第 6 次審查會議中，會後再提供參考。</p>	<p>感謝委員提供最新資料參考。</p>
	<p>4.p3-65 環境敏感分類分級，請依 102 年 10 月已發布實施之全國區域計畫修正。惟全國區域計畫修正案刻由內政部</p>	<p>全國區域計畫已更新為 102 年 10 月之內容，而環境敏感地之分類分級，因全國區域計畫修</p>

審查單位/ 委員	委員意見	意見回覆
	辦理審議，環境敏感地之分類分級請示修正案核定情形辦理。	正案刻尚屬審議階段，且尚未公布區位，故環境敏感區位調查採民國 85 年內政部營建署發布之圖資。
建設局	1.「臺中市低碳城市發展自治條例」已公佈實施，請依該條例規定，逐一探討本計畫。	撰述於第 6-6 頁。
	2.本案係屬本市農村再生總體計畫，有關臺中市農村社區非法設立廠房及農舍之現況，建議納入檢討。	依據表 2-14(2-50 頁)區域計畫法，關於農地內違法設置非農業使用設施問題，本計畫徵詢說明會內亦有農民抱怨農地非農用，應回歸各法律規定，由權管機關檢視土地使用情形，進行嚴格取締與管制。
	3.農村再生條例第三十條規定，於擬訂農村再生計畫前，應先接受農村再生培根計畫訓練，水土保持局擬定培根計畫，以「農村再生、先做培根、培根做好、根留農村」為培訓目標，期望能達成「由下而上、計畫導向、社區自治、軟硬兼施」之目的，臺中市農村之再生應朝永續經營理念擬定，有關各農村社區永續經營政策(含軟、硬體建置完成後之維護、管理)，宜整體規劃考量，並檢討，俾益臺中市農村再生永續推動。	本由下而上的政策方針為農村社區需於農村再生計畫書內編列所建設之軟硬體費用，並由社區自行管理，並於計畫期滿，培養社區自主能力。
	4 臺中市非都市計畫區亦有遊憩用地、綠地、綠帶等公共設施用地，而非都市計畫區內之農村社區亦有藍帶空間，建請規劃單位，應將前開農村社區藍、綠帶空間納入本案總體計畫建構。	已補充於第 2-14~19 頁。
	5.本總體計畫書相關法令分析章節，建請將涉及本市公布之相關法、令納入檢	目前列出臺中市發展低碳城市自治條例，相關內容撰述於第

審查單位/ 委員	委員意見	意見回覆
	<p>討，參考資料請一併修正。</p> <p>6.本計畫期末報告書，引用之資料(含相關統計數據)來源多為 103 年度前之資料，建請更新。</p>	<p>6-6 頁。</p> <p>因 103 年度資料尚未公布，故能更新之資料已更新。</p>
<p>交通局</p>	<p>P4-68(九)BRT 系統段落倒數第 2 行「預計 102 年底先於靜宜大學至東海大學路段試運轉」，因本市 BRT 業已於 102 年底試運轉，請「預計」兩字刪除。</p>	<p>已將 4-68 頁「預計」二字刪除，修改為「102 年底先於靜宜大學至東海大學路段試運轉」</p>
<p>教育局/何希寧</p>	<p>1.有關附冊 89 頁臺中市私立老人田園養護中心已停業，剩臺中市私立玫園老人養護中心，請協助查證。</p>	<p>已刪除附冊 89 頁臺中市私立老人田園養護中心項目。</p>
<p>觀光旅遊局/陳柏仁</p>	<p>1.p6-34~p6-36 社區提案自行車道部分，請適當修正內容(說明：農村休閒型自行車道為減輕興建與管養負擔，常以劃設標線於既有道路方式辦理共構式自行車道，容易導致自行車與農機爭道之危險狀況，引來在地居民反彈，且既有主力自行車道不一定毗鄰農村社區，串接路線非單一社區可行，本市地方型自行車道多為該區公所主辦，再由權管機關(觀光旅遊局)評估規劃及興建串聯用路網。又地方型自行車道使用者多為當地居民，如要吸引外地遊客久留，須提供輔助服務與設施(如租車店、餐飲、遊憩設施、導覽、宣傳))，建議修正方向：請將「社區提出社區內自行車道，與現有自行車道結合...」調整成「由社區聯合提案，區公所整合規劃興建後回歸各社區認養維護...」，並酌修相關內容。</p>	<p>已將第 6 章第四節之「社區提出社區內自行車道，與現有自行車道結合...」調整成「...配合社區聯合提案，於原有道路劃設自行車道，經區公所整合規劃興建後，再由各社區進行認養管理維護」(第 6-40 頁)。</p>
<p>畜牧科/吳龍泰</p>	<p>於發展方向篇：規劃設立農特產行銷中心，推廣臺中市優質農產品，惟本(103)年 6 月 11 日臺中市養豬協會與市長召開</p>	<p>撰寫於第 6-46 頁。</p>

審查單位/ 委員	委員意見	意見回覆
	<p>座談會中，建議並蒙市長答應同意未來籌設臺中市農畜特產品展售中心並推廣行銷臺中市優質農畜特產品，請依市長指示朝此方向規劃。(若許可並請提供設立適當地點)</p>	
<p>作物生產科/張豐勝</p>	<p>1.表 6-1 建議發展順序表建議修正如下述：</p> <p>(1)大肚區第一優先請修為優質作物區。</p> <p>(2)后里區第一優先請修為花果景觀區。</p> <p>(3)東勢區第一優先請修為花果景觀區。</p> <p>(4)烏日區第一優先請修為優質作物區。</p> <p>前面的功能分區及後面的發展方向策略請併同修正。</p>	<p>表 6-1(6-20 頁)之發展順序已將東勢區第一優先修為花果景觀區；后里區第一優先修為花果景觀區；烏日區第一優先修為優質作物區；大肚區第一優先修為優質作物區。而圖 6-8(6-22 頁)、圖 6-9(6-23 頁)與圖 6-10(6-24 頁)已依該發展順序修正。</p>
<p>王科長瑞卿</p>	<p>1.本報告書著重在第四章本市農業產業的敘述，缺乏連結農村的發展的課題，建請規劃團隊適時修正。</p>	<p>農村產業活化之「農產品集市」修正「農產品市集」，詳表 6-6(6-60 頁)。</p> <p>本計畫第四章篇幅主要目的在於檢視臺中市總體環境，以掌握整體之生產、生活、生態、人文景觀及休閒遊憩等環境現況發展，並配合各區座談會及說明徵詢會議之意見彙整地方需求意見後，配合第二章 上位計畫及相關法令、第三章計畫範圍與現況分析，進而研擬出第五章 農村發展課題與對策，為了瞭解社區發展願景及</p>

審查單位/ 委員	委員意見	意見回覆
		需求，舉辦工作會議及座談會，將所收集的意見分類，匯整成生活、生產、生態及農村再生計畫推動四個面向課題，並且提出臺中市農村再生願景。
	2.本報告書第五章農村再生，關於生態、生產、生活等主題應多提供本市之相關建言及發展模式，以供本局參用。	本計畫依農村生活、生產、生態、人文等面向，以「安全農業生產」、「優質農村生態」、「幸福農村生活」及「樂活生命體驗」作為臺中市農村再生總體發展願景，以營造富麗農村讓「老農翻身，青農創業」，其發展方向已於第六章第二節詳述(6-9頁)。
陳所長英 琮	p2-15 臺中市政府 34 項重大建設計畫 3.亞太花卉拍賣中心，本案已經變更名稱，請查明修正。	已與經濟發展局確認，名稱並無變動。
業務單位	1.第五章內容須再檢視，日後將提送中央審查，請以本府口吻撰述，並請釐清中央系培根(伴)團隊、本府係輔導團隊間的不同。	已以本市口吻撰述。
	2.表 5-3 意見回應欄內容的依據為何，應確認是否為本府(局)推動方向(事項)。	將檢視表 5-3(5-4 頁)意見回應欄內容與確認是否為臺中市農業局推動方向(事項)。已查明，並刪除相關文字。
	3.第五章、第六章內容部分項目仍不明確，如：社區公基金、保養方案、公費基金、共有基金等，是否妥適及如何推動執行應考量。	由於社區公基金、保養方案、公費基金及共有基金等，非市府業務內容故將全數刪除。
	4.先前工作會議有討論原提服務建議書部分項目雖非水保局參考章節，請以附	附冊所需內容撰寫於附冊十、附冊十一及附冊十二。

審查單位/ 委員	委員意見	意見回覆
	冊方式呈現並提供相關業務科參考，係本案合約應履約的一部分，請於下階段一併提交。	
	5.課題部分請確實應對出現況及問題，尤本市農地相關議題如：農業與工廠混雜、重金屬污染農地等。	已將農業與工廠混雜、重金屬污染農地等相關議題納入第五章第二節之發展課題分析與對策研擬之內容作討論(5-8頁)。
	6.審查意見之回覆請注意對應的頁數。	審查意見之回覆將注意對應的頁數。
	7.請規劃團隊檢視計畫全文，「無毒農業」建議修改成「安全農業」。	已檢視計畫全文並將「無毒農業」修改成「安全農業」。

附冊二 臺中市農村再生總體計畫工作會議記錄

一、第一次工作會議記錄

壹、會議時間：102 年 2 月 23 日(星期六)上午 9 時 30 分

貳、會議地點：農業局會議室

參、主持人：蔡局長精強

記錄：李代娟

肆、出席人員：詳如簽到簿

伍、報告事項：

- 一、本件採購案業於民國 102 年 1 月 22 日決標，由社團法人台灣生態城市暨國土規劃學會以新台幣 3,000,000 元整得標，並於 102 年 1 月 30 日簽約。
- 二、因推動農村再生工作之面向甚廣，召開工作會議目的係為能確實掌握中央農村再生現行政策方向，以及本市農業發展課題與重要政策方向，期藉由與行政院農業委員會水土保持局暨臺中分局、本局各單位人員等進行意見交流，釐訂本市農村再生總體計畫撰擬方向，使其內容能更具體確實。

陸、討論事項：

案由一：廠商服務建議書構想案，提請 討論。

說 明：

- 一、提供行政院農業委員會水土保持局農村再生總體計畫_參考章節架構及內容及相關參考資料如附冊一，請參閱。
- 二、請廠商就構想之主要內容及架構進行簡報，時間 20 分鐘。

廠商回應：

- 一、農村社區盤點、跨域尤文創和文化方面、各科長建議均可納入本案。
- 二、本案構想將融入農村再生總體計畫_參考章節架構，以全新的規劃角度來完成。
- 三、花博是作為未來 10 年發展方向的概念主軸。

- 四、資訊平台基本上不用付費，也會放上成功年青農民的典範資料提供使用者查閱。
- 五、空間規劃方法即運用立體交叉的分類，而且研討如何與 2018 的花博結合，展開空間式的戰略佈局，妥善運用農地空間，還要就現行法律進行檢討才有真實落實的可行性。

擬 辦：請提供意見並決定。

決 議：

- 一、請將與會人員意見（請參閱附冊）納入研議。
- 二、嗣後各期報告書內容請依照行政院農業委員會水土保持局農村再生總體計畫_參考章節架構及內容之格式撰寫。
- 三、會議資料附冊內有提供行政院核定之農村再生政策方針，請參考。

案由二：確認工作項目案，提請 討論。

說 明：

- 一、提供本案評選委員意見如附冊二，請參閱。
- 二、本案與以往總體規劃之不同，在於因應縣市合併，過去農、林、漁、牧業一直是原臺中縣的產業重心，原臺中市是一個以發展商業為主，工業為輔的都市，產業經濟為促成都市成長的基本動力，透過「資源共享」、「分工合作」、「共存共榮」之理念，落實區域分工與資源共享，是本府在臺中縣市合併改制直轄市過程所面臨的重要挑戰，原臺中市及原臺中縣二者在農業生產面積、農業經營型態、農作物生產種類、作物栽培模式、農產品行銷、農村型態及發展等皆有不同程度之差異性，縣市合併本市轄區擴大，原縣、市間二者之農業資源整合，以及與本市主要都會區都市計畫區域間之競合，均有可能影響合併後農業生活、生產、生態等之永續發展，爰提出重新辦理本市農村再生總體規劃之需求。本案主軸非僅辦理總體規劃，尚須產出真正可以報中央主管機關核定之總體計畫，廠商須完成相關法令之擬訂過程及法定要件，合先敘明。
- 三、現行推動政策無成立農村再生總體計畫推動委員會項目或設置要點，另係依據本府農村再生計畫審查小組設置要點辦理社區提送農村再生計畫之審查工作，因此無須負責審查農村再生計畫，嗣後各報告書相關內容請修正。

- 四、臺中縣市合併升格直轄市，各鄉、鎮、市均改為各區，亦無所稱縣級，嗣後各報告書相關內容請修正。
- 五、請釐清農村再生總體規劃流程圖之農村再生總體計畫工作會議之定位及是否為總體計畫擬訂之法定要件，依本案邀標書內容係得視實際需要辦理。
- 六、請釐清農村再生總體規劃流程圖之農村再生社區說明會之定位及是否為總體計畫擬訂之法定要件，依本案邀標書內容係舉辦各區說明及徵詢意見相關會議，乃指依農村再生條例第八條、農村再生條例施行細則第三條等規定應徵詢轄內公所意見，並邀請轄區內居民、在地組織及團體參與，另建請將本府相關業務機關亦納入徵詢對象，應請妥善規劃舉辦預定期程及辦理方式。
- 七、請釐清本案規劃範圍，依農村再生條例第三條、第三十二條、農村再生條例施行細則第八條、農村再生計畫審核及執行監督辦法第二條等規定，似非僅有服務建議書所指非都市土地之特定農業區和一般農業區及都市計畫區內之農業區，應請重新界定範圍，並確認本市可推動農村再生之農村社區數量。
- 八、目前擬訂農村再生總體計畫工作之相關參考資料請參閱附冊一，似無服務建議書所指農村再生總體規劃工作說明會議手冊。
- 九、應增加本市各農村社區推動農村再生現況之內容，且總體計畫內容須融入現有各社區農村再生計畫內容。
- 十、服務建議書有關法律觀點協助、與 2018 花博等相關內容，建請以附冊方式呈現，供本局相關業務科辦理之參考。

擬 辦：請廠商依說明意見修正並決定。

決 議：

- 一、以前年度農村再生規劃資料僅參考性質，本案請以重新規劃性質的角度辦理。
- 二、請依說明修正。

案由三：廠商請求提供電子檔資料事項案，提請 討論。

說 明：請參閱本次會議簡報第 43 頁所示，請提供至 101 年之近 10 年內各項資料，尤 101 年部分。

擬 辦：請提供意見並決定。

決 議：

- 一、98 年度農村再生總體規劃案本局並無留存之電子檔，請行政院農業委員會水土保持局協助提供。
- 二、100 年臺中市農地資源空間規劃案請本局農地利用管理科協助提供。
- 三、參加培根計畫社區請行政院農業委員會水土保持局臺中分局協助提供。
- 四、水土保持及防災設施調查請行政院農業委員會水土保持局臺中分局協助提供，並由主辦科另函請臺中市政府水利局協助提供。
- 五、參加社造據點請主辦科另函請臺中市政府文化局協助提供。
- 六、其餘各項目 100 年度以前資料請自農委會農情系統自行取得，101 年度請本局各科協助提供。
- 七、廠商所收集資料請與本局各科確認。

案由四：廠商請求確認工作會議時間案，提請 討論。

說 明：請參閱本次會議簡報第 44 頁所示。

擬 辦：請提供意見並決定。

決 議：

- 一、第 2 次工作會議暫訂於 3 月 8 日召開，請廠商報告本案評選委員意見回復情形及服務建議書構想修正情形。
- 二、第 3 次工作會議暫訂於 3 月 20 日召開，請廠商報告期初報告書初稿。

柒、散會：上午 12 時

與會單位人員	意見摘要
蔡局長	<ol style="list-style-type: none">1. 2018 花博的推動不是單純花博會場地地點的開發，要以點擴大到農村社區甚至以外地區做面的結合，其實是一種園藝博覽會的概念，本案與花博可以相輔相成，也與本局各科業務都相關。2. 將臺中市的都市發展策略與農村再生結合，要有與產業的結合，還有身土不二的觀念。

	<p>3. 要吸引城市居民到農村享受、消費，所以農村要有吸引力，就是要改善農村環境，如生活面的改善，還包括農業廢棄物的處理。</p>
黃主任秘書	<p>1. 請各科說明未來臺中市 3 至 5 年的發展方向。</p> <p>2. 臺中市農業發展未來朝 a.農產品種創新化 b.農業生產多元化 c.農產品質優質化 d.農產行銷國際化 e.農民福利保障化 f.農村生活樂活化。</p> <p>3. 符合中央政策，有農村再生計畫、活化休耕、提升糧食自給率、地產地銷，臺中市是生產地，也是消費地，希望經由農村再生計畫，讓農村青年回流，讓農業再升級、農業永續發展，吸引都市人口體驗農業、支持農業。</p> <p>4. 本市農業希望能分區，就其特色(產業)予以未來如何發展與永續經營，地產地銷、身土不二，則農業生產就能穩定，有好的生產也能有提高營收，則農業就能永續經營，在地生產、在地加工、在地消費的觀念希望落實。</p> <p>5. 本計畫為臺中市上位計畫，目前本市已有 16 個社區農再計畫核定本，請規劃單位協助就這 16 個社區予以分類，就其類型、模式，提出未來方向讓本市其餘 200 多個社區參考運用。</p>
周專門委員	<p>農村再生總體計畫不是只在因應縣市合併的整合，是整個臺中市的農村再生發展策略，而且目前已經有些社區在進行中，各有其特色，應規劃出各分區的發展主題，是依循水保局計畫下來的各社區的上位計畫，要有整體性發展走向讓社區有依循方向。</p>
王瑞卿科長	<p>1. 簡報內容與水保局架構及內容似乎有差異？請釐清。</p> <p>2. 本案所規劃的方向，較朝向本市社區的規劃，是否合於農村再生的前提？請釐清。</p> <p>3. 關於增值計畫是否(農地整合利用增值計畫)一併提出構想與策略，供本局參用。</p> <p>4. 可參考本市農地資源空間規劃報告，對本市農業提出發展特性(色)，並對於區域農村再生提出規劃，供參用。</p>
陳柏宏科長	<p>1. 年青人回流部分請加強資料收集及分析。</p> <p>2. 包括品牌行銷(有國內、國外)、農夫市集等，創新農產品加工事業不限於團隊所提稻米，對於各種高經濟作物亦可研發，除了結合休閒、觀光方向外，還可發展文創的部分。</p> <p>3. 2018 花博相關資料及本案團隊的構想等，可隨時與本科聯繫溝通。</p>
吳龍泰科長	<p>1. 請依各地社區特色分類，發展特色產業並加以輔導。</p> <p>2. 請輔導社區產業→產品，協助建立設置消費市集(農夫市集、超級市場(專設區)並全國性推廣、行銷。</p>

	<ol style="list-style-type: none"> 3. 建立網路連結→讓各社區有學習機會，消費大眾可赴各特色社區觀摩、採購特色產品，增加社區產業收入，促進經濟發展。 4. 促進畜牧產業的銷售，還有畜牧產業綠美化、污水處理、觀光工廠、建立品牌等方面。 5. 小地主大佃農的困境。
邱松山科長	<ol style="list-style-type: none"> 1. iHub taichang→應為 iHub taichung。 2. 農村總體環境分析中→總體生態環境分析與預期成果中之資源盤點，有否衝突？應先有盤點才有分析。 3. 低碳農業及環境敏感地區之發展與限制，在規劃時宜有具體方案以利農村社區發展。 4. 臺中市社區分型 - 生產、生活、生態，建議參考前所規劃之綜合發展計畫（縣市）之區分調整之。
張豐勝科長 (廖文毅股長代)	<ol style="list-style-type: none"> 1. 農業生產面包括了農業、林業、漁業、畜牧業及休閒農業等五個生產面向，簡報第 20 頁讓臺中市成為新的農藝之都，似乎有點狹礙。 2. 對於農業環境條件嚴苛或惡劣的農村社區，如濱海地區冬季海風吹襲或都會型農業土地受週邊工業污染之農業社區如大里，建議加強產業提升及農村規劃，以達農金起飛 - 再造大臺中幸福農業之規劃目標。
邱淑敏科長	<ol style="list-style-type: none"> 1. 總體計畫構想要有至少 10 年的可落實方向，除具引導方向外，未來落實度須可以執行。 2. 局長提示之「身土不二」，除了生產、生活、生態三生之外，身即指生命，農村要具備生命的圓滿，要讓三生加上生命，落實在農村社區展現。 3. 社區的生產基地營造，並建議採複合式分類。 4. 在開發程度高的地區，其週邊農村社區的發展方向。 5. 推動產銷班多年下來，產銷班對網路大都很熟悉，可以予以結合多加運用，但在 iHub 建置後，未來使用權限及是否須付費應清楚。 6. 提出的諾亞花園、綠燈籠等請再思考，一般民眾不易一眼就明瞭，在運用上可能需花很大力氣再解釋，如何讓社區能用，請以明確易懂的原則研擬。 7. 花博如何納入社區發展主軸。 8. 社區是複合式有機體，請分類與歸納。
行政院農業委員會水土保持局臺中分局	<ol style="list-style-type: none"> 1. 依推動農村再生架構的層級，總體計畫是未來社區實質建設的依據，因此要有發展主軸。 2. 請注意規劃範圍及法定要件。 3. 農村再生與產業結合推動跨域合作，涉及時間、單位、財務等，請提

	<p>出可辦理跨域發展的社區。</p> <p>4.可提供培根社區、水保及防災設施等資料。</p>
<p>行政院農業委員會水土保持局</p>	<ol style="list-style-type: none"> 1. 本局於 3 月份將舉辦 4 場 (北、中、南、東) 農村再生共識營，將整體介紹未來農村再生發展方向，歡迎團隊報名參加。 2. 各期審查時建議請市府各局處派員協助審查各種基礎資料(不只農業資料) 是否正確或更新。 3. 目前僅剩 2 縣市未完成，建議期程可再往前 0.5~1 個月，以預留時間送中央審查，以利在年底前可核定。 4. 建議可依本局格式及範本直接撰擬總體計畫，可縮短期程，但仍依市府採購案規定去執行，若有規劃項目，則尊重市府合約。 5. 除了政策方針外，亦可參考行政院核定的「農村再生整體計畫暨第一期實施方案」，作為上位計畫參考資料。

二、第二次工作會議記錄

壹、會議時間：102 年 3 月 8 日(星期五)上午 9 時 30 分

貳、會議地點：農業局會議室

參、主持人：蔡局長精強（張副局長隆仁 代）

記錄：李代娟

肆、出席人員：詳如簽到簿

伍、報告事項：請社團法人台灣生態城市暨國土規劃學會報告評選委員意見回復情形及依第 1 次工作會議與會人員意見修正情形，簡報時間 20 分鐘。

陸、討論事項：

案 由：調整修正情形案，提請 討論。

說 明：

- 一、補充提供本採購案邀標書內容，請參閱。
- 二、水保局臺中分局提供「農村再生整體計畫暨第一期實施方案」1 冊轉交廠商。
- 三、文化局提供社造據點資料已送廠商，水利局資料聯繫中。
- 四、目前提出的規劃流程請依邀標書內容修正第二次期中、期末、成果等各期報告階段應辦事項，應有規劃各場次說明徵詢會議、公開閱覽等內容與時程，請列入办理流程。

廠商回應：

- 一、社區林業資料將向相關林管處直接洽取。
- 二、短、中、長期發展的目標將會對應到各部會預算。
- 三、社區等級分類將加入資源特色塑造共同元素，並納入物質流（資源流）觀念與內容。
- 四、「健康」的定義與概念會再定義清楚。
- 五、iHub 將會是各項資訊的共通平台。
- 六、社區未來在使用電力的問題亦須考量進來。
- 七、協助社區建構低碳生活的更明確內涵。

八、未來會以更口語化的方式和社區進行溝通與論談。

九、可以和學校的經營結合，提供年青學子未來的出路，十、發展青年微創業計畫。

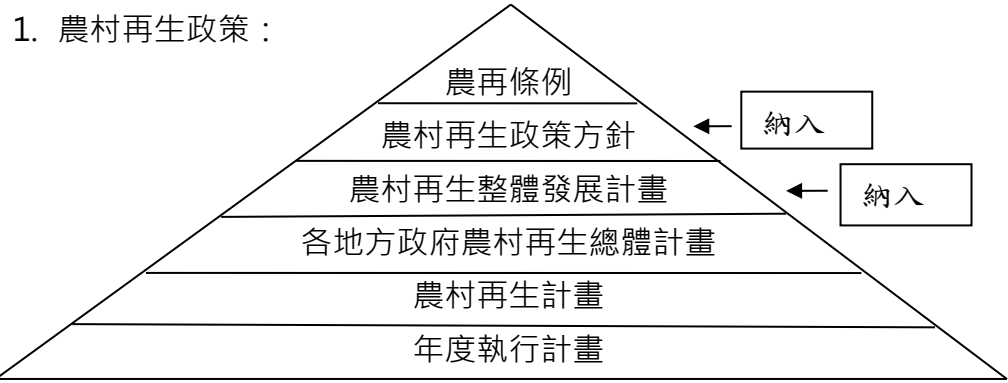
十一、增加以強化農業收入的穩定值及提昇從事農業者的尊嚴為願景，進一步規劃相關策略。

擬 辦：請提供意見並決定。

決 議：請依說明及與會人員意見（請參閱附冊）修正。

柒、散會：上午 11 時

與會單位人員	意見摘要
王瑞卿科長	<ol style="list-style-type: none">1.總體計畫章節部份之第六章短、中、長期發展的目標，應特別注意策略的可行性，易於本局執行。2.建議規劃單位，農村社區的發展並不是相同的類型，應以地方特色為主，輔導農村社區的型態。3.關於健康廚房的字，是否太典雅些？建議考量可否用較通俗的字？讓農再社區成員易於了解。名稱部分建議業務單位再與局長商榷較好。
吳龍泰科長	配合市長低碳城市重大政策，收集並推動農業生產污染防治及農業廢棄物資源回收再利用，發展低碳農業特色。
邱松山科長	<ol style="list-style-type: none">1.等級條件中有社區綠美化公所推薦社區部分，團隊對資料的掌握情形如何？除了綠美化，還有社區林業、生態社區。2.社區林業部分請向東勢林區管理處、南投林區管理處等洽取。3.請增加生態社區部分。
張豐勝科長	<ol style="list-style-type: none">1.「食農文化」名詞的定義與使用是否恰當。2.「健康廚房」名稱的使用要小心，依照推動有機的經驗，很容易引起衛生、環保、消防、主婦聯盟等部門或單位的關切。3.請以有機村的構想，協助推出 1-2 個點作為本科業務推動的參考。
邱淑敏科長	<ol style="list-style-type: none">1.有關「農藝之都」、「臺中綠燈籠運動」等名詞及上次工作會議廖股長所提意見，請團隊再予考量。2.請以城市行銷作為主軸，把概念與作法放進農業來。3.在面的定義、名詞的定義等使用上要多加注意，總體概念要定義的更好、更明確。

	<p>4.總體發展是要有至少 10 年的規劃推動，如講到宜蘭就是想到環保，要思考如何尋找亮點，各社區間異中求同、同中求異，要找出最大的共通元素。</p>
<p>行政院農業委員會水土保持局臺中分局</p>	<p>1. 農村再生政策：</p>  <p>2. 研究規劃範圍：依市府總體規劃需求 (全市)。計畫調查範圍 (操作定義)：依農再條例農再實施範圍+第 32 條+施行細則。</p> <p>3. 農村社區發展類型與分級，等級名稱與培根班別相同容易使人混淆，建議以農村資源潛力條件作為社區分類依據之一。</p>
<p>業務單位</p>	<p>1. 敘述用詞請注意「各區」與「各社區」之差別，「各區」易與直轄市行政區混淆。</p> <p>2. 計畫範圍請依農村再生條例及其施行細則之規定釐定。</p> <p>3. 目前提出的農村社區發展類型及分級僅以組織面考量並與培根階段對應，但培根階段是變動、進行中的，建議仍應加入產業或環境條件，綜合歸納出主題式發展的分級與分區。</p> <p>4. 目前提出的總體發展願景，在精緻與創新農業部分僅有法律觀點協助，與一般認知的產業面不同，建議再予考量。</p> <p>5. 主題式功能分區部分，可否研議就生活、生產、生態、生命各面向分別設定名稱。</p> <p>6. 使用英文名詞部分，請加說明或註解。</p>

三、第三次工作會議記錄

壹、會議時間：102 年 3 月 22 日(星期五)下午 2 時 30 分

貳、會議地點：農業局會議室

參、主持人：蔡局長精強 (黃主任秘書瑞呈 代)

記錄：李代娟

肆、出席人員：詳如簽到簿

伍、報告事項：請社團法人台灣生態城市暨國土規劃學會報告期初報告書初稿，簡報時間 30 分鐘。

陸、討論事項：

案 由：期初報告書初稿案，提請 討論。

說 明：期初報告審查會議預定於 4 月 8 日召開。

擬 辦：請提供意見並決定。

決 議：

- 一、請依說明及與會人員意見 (請參閱附冊) 修正。
- 二、期初報告書初稿架構尚符合中央規定，請各科協助檢視修正並於下週一提交業務科。
- 三、期初報告書初稿內容須修正之基礎資料，請各科以電子檔於下週二提交業務科。
- 四、請廠商儘速提出須協助確認或更新之基礎資料需求項目。

柒、散會：下午 4 時

與會單位人員	意見摘要
黃瑞呈主任秘書	<ol style="list-style-type: none"> 1. 引用資料請用最新年度資料。 2. 統計年度要一致。 3. 加強跨域合作的內容。 4. 加強已核定社區的產業分析與分類。 5. 加強 iHub 維護管理規劃，要能確實發揮功能，例如如何 6. 協助解決農產品滯銷問題。
邱松山科長	<ol style="list-style-type: none"> 1. 附冊六-3、附冊六-4 臺中市遺址一覽表，如依原臺中縣文化中心出版未知的存在一書(中研院劉益昌研究員調查)，漏列太平區的內城遺址。又石壁遺址似亦漏列，請查明。 2. P.3-8 起內容文字，縣、鄉、村是否併修正為市、區、里。P.3-8 序號 20，光華社區非位於太平里。 3. P.4-29 烏溪南北寬..公？(公里？)第三行「早溪」應為「旱溪」，請更正。 4. P.4-43 文物館是否增列太平區古農莊農村文物館？
王瑞卿科長	<ol style="list-style-type: none"> 1. 初稿內容不夠嚴謹，內容部份未敘述，請業務單位督促規劃單位予以審查。 2. 段落章節及文字用詞請注意部份錯誤，請修正。 3. 休閒農場的統計是否正確(表 6·P.4-42)，請查明均有申請合法？請釐清。 4. P.3-3 之表 3-1 建議以分析臺中市為主較妥適。 5. P.4-15 各區產業發展型態，未納入原臺中市 8 個行政區，請補列。
張豐勝科長	<ol style="list-style-type: none"> 1. 簡報引用資料的來源為何？似有很多不甚正確，如 P.11、17、18、33 等，有些在報告書初稿比較正確，但對到簡報則有誤。 2. 特別提到芝麻，但實際上特用作物所佔比例不高，似不用特別強調。
邱淑敏科長	<ol style="list-style-type: none"> 1. 請依各科意見落實內容。 2. 因縣市合併，各項數據請務必確認，如合併前的縣或市、合併前或合併後、區里、作物、人口等。 3. 不要引用易遊網、觀光旅遊等資料。
陳柏宏科長	<ol style="list-style-type: none"> 1. P.3-6 提到老化，但簡報提到農業人口為青壯，似有矛盾。 2. P.4-3 土地利用乙節無內容，有產量資料但無產值資料。 3. 如要提特用作物，請注意現況，例如咖啡。 4. 各項數據如作物產地及面積、P.4-41 休閒農場等，應確實查明。 5. 名冊資料如產銷班，是否有必要放入。
行政院農業委員會	<ol style="list-style-type: none"> 1. 培根統計表可精簡，並註明統計年月。

水土保持局	<p>2.農再推動情形建議以已核定農再計畫社區為主。</p> <p>3.產業跨域結合可加強敘述。</p>
業務單位	<p>1.簡報 P.22 試辦執行區域內容請釐清。</p> <p>2.簡報重點工作討論事項 P.43 起的內容，要以基層參與者 (產銷班或社區發展協會) 通報及提到辦理工作坊說明操作方式等情，目前社區已須操作水保局農村再生相關系統，要再操作另一個系統恐增加負擔，且易引發疊床架屋或多頭馬車之議。</p>

四、第四次工作會議記錄

壹、會議時間：102 年 12 月 4 日(星期三)上午 9 時 30 分

貳、會議地點：農業局會議室

參、主持人：蔡局長精強 (張副局長隆仁 代)

記錄：李代娟

肆、出席人員：詳如簽到簿

伍、報告事項：

本案攸關本市農業發展課題及重要政策方向，爰召開工作會議，俾利廠商與本局各單位主管以上人員充分溝通集思廣益，期有助於廠商撰擬臺中市農村再生總體計畫內容能更具體確實。

請社團法人台灣生態城市暨國土規劃學會報告第一次期中報告書初稿，簡報時間 20 分鐘。

旨揭採購案因履約時程之實際需要，業報經補助機關行政院農業委員會水土保持局以 102 年 11 月 26 日水保農字第 1021827490 號函同意計畫展延至 103 年 6 月 30 日，惟仍請加速趕辦送該局審核，將配合另案簽核採購案契約展延事宜，請廠商趕辦並提出預定進度期程表。

陸、討論事項：

案 由：第一次期中報告書初稿案，提請 討論。

說 明：依契約書規定廠商應於期初報告經機關書面通知審查通過發文日之次日起 90 日內提出第一次期中報告書，期初修正報告書經多次修正後，以本局 102 年 9 月 12 日中市農輔字第 1020028670 號函復審查通過，自書面通知審查通過發文日之次日即 102 年 9 月 13 日起算提出第一次期中報告書期限為 12 月 11 日，請務必依限提出俾利順利召開審查會議。

擬 辦：請提供意見並決定。

決議：請依與會人員意見修正，並盡速補交總體計畫第五、六章初稿供本工作會議人員審閱，再行決定期中報告審查事宜。

柒、散會：上午 11 時 30 分

與會單位人員	意見摘要
黃瑞呈主任秘書	<ol style="list-style-type: none"> 1. 本案是臺中市農村再生總體計畫上位計畫。 2. 本次報告，六大主題式功能分區，其實本市的農業在每一區都有各類農業生產，都需改善環境交通，也需要銷售物流等需求，因此是否只是六大主題或更多，或跨域，還要更結合目前低碳安全農業。農村再生最後的目標是讓農業生產，結合銷售，活化農村經濟，讓人才回流，讓農村吸引都市人親近農業，讓農村永續發展。 3. 農夫市集，每個地方所有需求，地產地銷模式，本市有很大利基，因為本市是生產地也是銷售地，因此本市未來農夫市集可採社區化、夜市化規劃辦理，落實地產地銷，活絡農村經濟。
王瑞卿科長	<ol style="list-style-type: none"> 1. 六大主題式功能分區，是否適當？請再商榷。 2. 六大主題式功能分區的名詞請再討論確定。 3. 整體發展願景之“推廣低碳農業環境”執行策略應不只運具，請再酌。 4. 若特定農業經區發展空間分布是否與六大功能分區結合？應注意執行策略的建議，避免與本局的權責不同。
陳柏宏科長	<ol style="list-style-type: none"> 1.發展願景、主題式功能分區等是否再與本局長官討論，建議勿僅就行政區別來分區。 2.內容有很多非屬農業的項目。 3.農村產業的發展，應著重網路銷售、精緻化。
張豐勝科長	<ol style="list-style-type: none"> 1.內容與農業脫節。 2.請加強有機的部分。
邱松山科長	<ol style="list-style-type: none"> 1. P.3-50 斷層→是否有清水斷層？加入？ 2. P.4-67 台灣獼猴漏列霧峰，鳥類(藍鵲)漏列太平、和平。 3. P.4-70 單子葉類：三奈→山奈？台灣蘆竹漏列霧峰，山奈漏列新社、石岡、東勢、霧峰。 4. P.4-77 生態遊憩資源：應加高美、櫻花鉤吻鮭保護區。 5. P.4-82 大安區欄內應加水蓼衣生態園區。

邱淑敏科長	<ol style="list-style-type: none"> 1.簡報 P.14 須確認。 2.土地銀行乙詞易混淆，請改為農地銀行。 3.本案是農村再生總體計畫，非農業發展總體計畫。 4.請完成農村再生區域的盤點，確認本市適合發展農村再生的區域，以及發展順序。 5.強調在地農業，要成為唯一或第一。
吳龍泰科長 (邱百川 代)	請參照 3/8 第 2 次工作會議紀錄(本次報告書附冊 - 19)「配合市長低碳城市重大政策，.....」及報告簡報第 16 頁議題與策略，推廣低碳農業環境做互相契合，如農業生產廢物再利用等。
業務單位	<ol style="list-style-type: none"> 1.本次會議簡報資料係規劃單位當場發下，未及事先送與會人員審閱，合先敘明。因報告書送來時初步檢視認為 P.5-5 不大妥當而向規劃單位反映，因此簡報的議題與策略已更改。 2.各主題式功能分區的劃設理念為何？未見各分區相關內容。各分區的硬體面應涵括農再條例各項目，再強調該分區的主要項目。 3.科技農產發展區的農產品加工區域？是要由本計畫劃設嗎？ 4.貿易轉運發展區的展售中心、集貨場及物流？是要由本計畫建置嗎？與農產物流發展區有何差異？其它的分區就不發展這些項目嗎？ 5.農產品需求區是合併前臺中市的 3 個屯區，已有一定程度的都市發展，未來也可能無明顯的農村社區，規劃朝休閒生活發展的方向(體驗)是否有落差？ 6.都會區在地市集圖所示，是要由本計畫再建置果菜市場等？ 7.執行策略的內容，不必就經費項目再提可向某部會申請某計畫。 8.管理維護機制，公部門依農再條例相關規定有評鑑的部分。

附冊三 臺中市已核定農村再生計畫願景檢核

行政區	社區名稱	發展願景	臺中市農村再生 總體發展願景	相符之願景
大安區	東安社區	<ul style="list-style-type: none"> • 「處處農塘 濕地篇篇」 • 以在地人與自然環境為範圍，了解溼地生態之相關知識及保存價值，營造鮮明的在地生活特色。 • 由當地居民自行策畫希望展示的內容與路線，以樂活、自信、參與的態度展現社區土地上的生活、生產、生態的特色。 	<ul style="list-style-type: none"> • 安全農業生產 • 維護農村生態 • 幸福農村生活 • 樂活生命體驗 	<ul style="list-style-type: none"> • 維護農村生態
大里區	竹仔坑社區	<ul style="list-style-type: none"> • 輔導農村產業，開創農業行銷，特色景觀文化營造，活絡農村經濟 	<ul style="list-style-type: none"> • 安全農業生產 • 維護農村生態 • 幸福農村生活 • 樂活生命體驗 	<ul style="list-style-type: none"> • 幸福農村生活
太平區	東汴社區	<ul style="list-style-type: none"> • 以「新山居田園時代」，發展「觀光休閒產業」 • 增加就業機會改善人口漸失 	<ul style="list-style-type: none"> • 安全農業生產 • 維護農村生態 • 幸福農村生活 • 樂活生命體驗 	<ul style="list-style-type: none"> • 樂活生命體驗
	興隆社區	<ul style="list-style-type: none"> • 環境改善及排水整治 • 古農莊文物館農物保存與活化 	<ul style="list-style-type: none"> • 安全農業生產 • 維護農村生態 • 幸福農村生活 • 樂活生命體驗 	<ul style="list-style-type: none"> • 樂活生命體驗
外埔區	六分社區	<ul style="list-style-type: none"> • 豐富社區生活環境 • 增加農村經濟 	<ul style="list-style-type: none"> • 安全農業生產 • 維護農村生態 • 幸福農村生活 • 樂活生命體驗 	<ul style="list-style-type: none"> • 幸福農村生活
	永豐社區	<ul style="list-style-type: none"> • 結合社區內綠色小徑及沿線景觀、生態、產業、文化資源，形成特有的生活走廊 	<ul style="list-style-type: none"> • 安全農業生產 • 維護農村生態 • 幸福農村生活 • 樂活生命體驗 	<ul style="list-style-type: none"> • 維護農村生態

行政區	社區名稱	發展願景	臺中市農村再生 總體發展願景	相符之願景
	三崁社區	<ul style="list-style-type: none"> • 「白龍守護的故鄉，接近完美的夢想」 • 了解在地文化、產業經濟、環境景觀，營造鮮明的在地生活。 • 以快樂、自信、認同的態度呈現社區土地上的生活、生產、生態的特色。 	<ul style="list-style-type: none"> • 安全農業生產 • 維護農村生態 • 幸福農村生活 • 樂活生命體驗 	<ul style="list-style-type: none"> • 幸福農村生活
石岡區	龍興社區	<ul style="list-style-type: none"> • 劃設「核心聚落發展區」、「休閒產業發展區」、「文化資產發展區」、「果園生產發展區」、「景觀生態發展區」 	<ul style="list-style-type: none"> • 安全農業生產 • 維護農村生態 • 幸福農村生活 • 樂活生命體驗 	<ul style="list-style-type: none"> • 安全農業生產 • 樂活生命體驗
	梅子社區	<ul style="list-style-type: none"> • 打造富麗、溫馨的觀光休閒農業桃花源，讓年輕人願意回鄉發展產業。 	<ul style="list-style-type: none"> • 安全農業生產 • 維護農村生態 • 幸福農村生活 • 樂活生命體驗 	<ul style="list-style-type: none"> • 樂活生命體驗
后里區	仁里社區	<ul style="list-style-type: none"> • 保持淳樸自然山林景觀，結合產業及自然景觀 • 藉由「離塵不離城」的優越條件，以「打造城市後花園、水梨故鄉在仁里」。 	<ul style="list-style-type: none"> • 安全農業生產 • 維護農村生態 • 幸福農村生活 • 樂活生命體驗 	<ul style="list-style-type: none"> • 幸福農村生活
沙鹿區	公明社區	<ul style="list-style-type: none"> • 「公明有三寶，飛機、地瓜、狗尾草!公明產業生態讚!文化藝術景觀美」 • 每年舉辦產業活化活動及文化活動，將社區朝向休閒觀光發展，增加社區就業機會，留住更多的年輕人為社區服務 	<ul style="list-style-type: none"> • 安全農業生產 • 維護農村生態 • 幸福農村生活 • 樂活生命體驗 	<ul style="list-style-type: none"> • 安全農業生產
和平區	大雪山社區	<ul style="list-style-type: none"> • 結合生態景觀、生態產業發展與社區文化，建立高科技的生活圈 	<ul style="list-style-type: none"> • 安全農業生產 • 維護農村生態 • 幸福農村生活 • 樂活生命體驗 	<ul style="list-style-type: none"> • 維護農村生態

行政區	社區名稱	發展願景	臺中市農村再生 總體發展願景	相符之願景
	松鶴社區	<ul style="list-style-type: none"> 以主題式的觀光行程，搭配軟、硬體設施，將松鶴故事的多元性刻畫進每一位來訪的遊客 	<ul style="list-style-type: none"> 安全農業生產 維護農村生態 幸福農村生活 樂活生命體驗 	<ul style="list-style-type: none"> 樂活生命體驗
	達觀社區	<ul style="list-style-type: none"> 結合社區蔬果農產資源將本社區塑造成為「Atayal 人文生態大教室」永續之部落 	<ul style="list-style-type: none"> 安全農業生產 維護農村生態 幸福農村生活 樂活生命體驗 	<ul style="list-style-type: none"> 維護農村生態 幸福農村生活
	中坑坪社區	<ul style="list-style-type: none"> 水土保持防災設施改善 提倡地產地銷 	<ul style="list-style-type: none"> 安全農業生產 維護農村生態 幸福農村生活 樂活生命體驗 	<ul style="list-style-type: none"> 樂活生命體驗
	烏石坑社區	<ul style="list-style-type: none"> 以既有聚落為核心，實施各項整體環境改善，達成環境品質提升、活絡社區產業、居民向心力更加集中之『富麗烏石，烏石猶金』。 	<ul style="list-style-type: none"> 安全農業生產 維護農村生態 幸福農村生活 樂活生命體驗 	<ul style="list-style-type: none"> 幸福農村生活
東勢區	慶東社區	<ul style="list-style-type: none"> 改善社區的生活機能、營造環境優美及具人文特質、生態保育的生活圈 	<ul style="list-style-type: none"> 安全農業生產 維護農村生態 幸福農村生活 樂活生命體驗 	<ul style="list-style-type: none"> 幸福農村生活
	慶福社區	<ul style="list-style-type: none"> 結合地方自然與人文體驗空間，形塑可居、可遊的生態文化農村 	<ul style="list-style-type: none"> 安全農業生產 維護農村生態 幸福農村生活 樂活生命體驗 	<ul style="list-style-type: none"> 幸福農村生活
	埤頭社區	<ul style="list-style-type: none"> 以地方公廳文化結合動態活動，提供旅遊體驗。 進行節制的、有計畫的、具永續經營觀念的方式來進行農村產業的開發與管理。 透過合作經營分工，配合社區 	<ul style="list-style-type: none"> 安全農業生產 維護農村生態 幸福農村生活 樂活生命體驗 	<ul style="list-style-type: none"> 幸福農村生活 樂活生命體驗

行政區	社區名稱	發展願景	臺中市農村再生 總體發展願景	相符之願景
		聚落內整體規劃，提供高品質的生活環境。		
	福隆社區	<ul style="list-style-type: none"> • 推動農產相關產業為體驗。 • 強化自然生態環境系統。 • 建構休閒養生社區。 • 改善社區整體環境。 • 活絡農業有機產業。 • 深化社區人力資源 • 達成「優活人生 悠活環境」。 	<ul style="list-style-type: none"> • 安全農業生產 • 維護農村生態 • 幸福農村生活 • 樂活生命體驗 	<ul style="list-style-type: none"> • 安全農業生產 • 維護農村生態 • 幸福農村生活
神岡區	新庄社區	<ul style="list-style-type: none"> • 「新庄好所在·荔枝、雞蛋、紅土格」。 • 發展農業技術及社區農產經濟。 • 凝聚社區居民意識，提昇社區情感。 • 改造社區環境，加強既有公共建設及美化公園綠地，創造更適合、更令人嚮往的生活環境。 	<ul style="list-style-type: none"> • 安全農業生產 • 維護農村生態 • 幸福農村生活 • 樂活生命體驗 	<ul style="list-style-type: none"> • 安全農業生產 • 幸福農村生活
	溪州社區	<ul style="list-style-type: none"> • 「崎下棋景 富麗溪州」 • 建立一個快樂、有活力的社區，達成綠化無污染的健康生活、安全居住的環境 	<ul style="list-style-type: none"> • 安全農業生產 • 維護農村生態 • 幸福農村生活 • 樂活生命體驗 	<ul style="list-style-type: none"> • 幸福農村生活
新社區	中和社區	<ul style="list-style-type: none"> • 建立中和社區農畜特產品自明性 • 農路、產業道路之維護 	<ul style="list-style-type: none"> • 安全農業生產 • 維護農村生態 • 幸福農村生活 • 樂活生命體驗 	<ul style="list-style-type: none"> • 幸福農村生活
	馬力埔社區	<ul style="list-style-type: none"> • 改善社區環境，設置完善的休憩設施及規劃社區動線 • 生態和農事體驗為主題，希冀藉以帶動馬力埔區內產業發展機會及效益 	<ul style="list-style-type: none"> • 安全農業生產 • 維護農村生態 • 幸福農村生活 • 樂活生命體驗 	<ul style="list-style-type: none"> • 幸福農村生活 • 樂活生命體驗

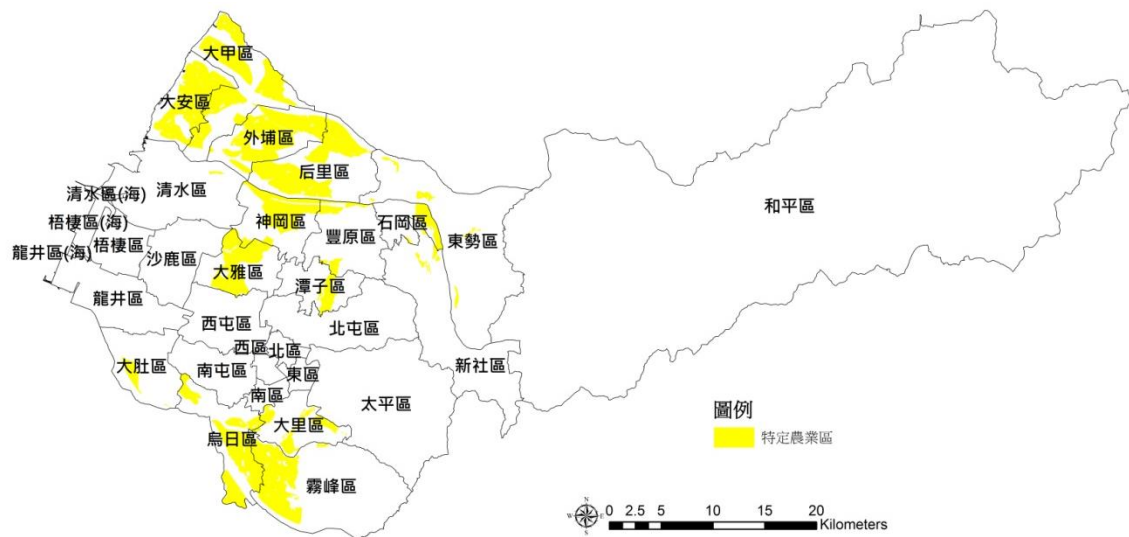
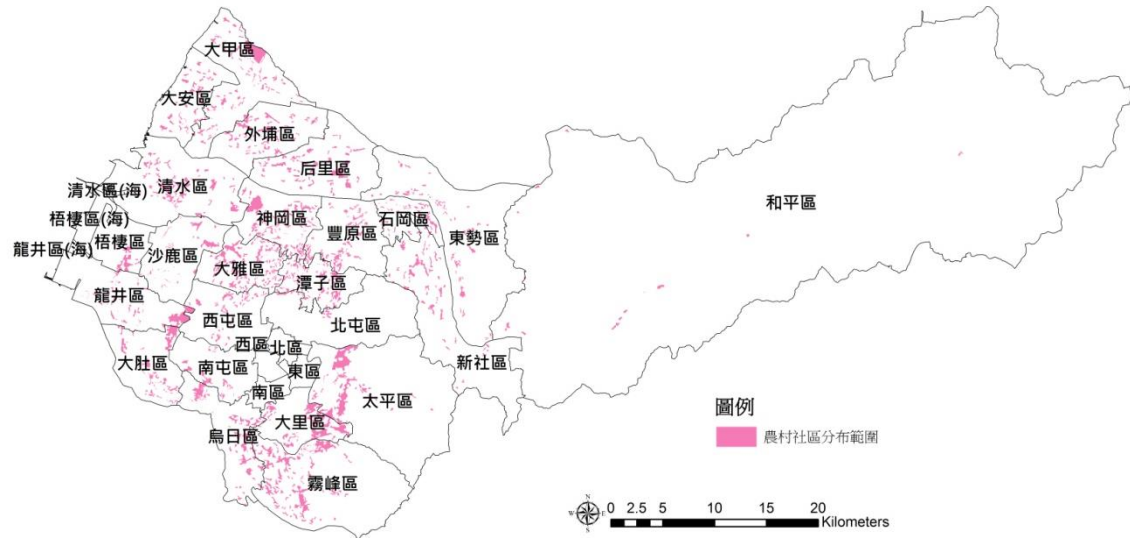
行政區	社區名稱	發展願景	臺中市農村再生 總體發展願景	相符之願景
	大南社區	<ul style="list-style-type: none"> • 樂活 永續 耀動大南 • 自然生態、環境教育 • 低碳飲食、環保旅宿 • 樂採蔬果、快樂鐵馬行 	<ul style="list-style-type: none"> • 安全農業生產 • 維護農村生態 • 幸福農村生活 • 樂活生命體驗 	<ul style="list-style-type: none"> • 安全農業生產 • 樂活生命體驗
	協成社區	<ul style="list-style-type: none"> • 結合「香菇文化村」、「生態腳踏車步道」、「香菇故事館」，打造為獨一無二的「慢活菇鄉」 	<ul style="list-style-type: none"> • 安全農業生產 • 維護農村生態 • 幸福農村生活 • 樂活生命體驗 	<ul style="list-style-type: none"> • 安全農業生產 • 樂活生命體驗
	福興社區	<ul style="list-style-type: none"> • 「至臻至善 極地福興」。 • 保留完整農村風貌與自然景觀。 • 行銷社區產業。 • 朝向自然生態發展、永續生命教育、生活美學發展、創新產業發展及文化生活發展之發展主題 	<ul style="list-style-type: none"> • 安全農業生產 • 維護農村生態 • 幸福農村生活 • 樂活生命體驗 	<ul style="list-style-type: none"> • 維護農村生態 • 幸福農村生活
豐原區	公老坪社區	<ul style="list-style-type: none"> • 提升社區整體風貌 • 重建居民尊嚴與自信，朝向樂活社區邁進 	<ul style="list-style-type: none"> • 安全農業生產 • 維護農村生態 • 幸福農村生活 • 樂活生命體驗 	<ul style="list-style-type: none"> • 幸福農村生活
	鎌村社區	<ul style="list-style-type: none"> • 將社區化分為鄉居體驗區、產業集散區與自然生態保護區三種不同的重點發展方向，逐年實施改善建設 	<ul style="list-style-type: none"> • 安全農業生產 • 維護農村生態 • 幸福農村生活 • 樂活生命體驗 	<ul style="list-style-type: none"> • 安全農業生產 • 維護農村生態 • 樂活生命體驗
	東湳社區	<ul style="list-style-type: none"> • 「櫻花、楊柳、喚醒葫蘆墩水岸之美」 • 利用田園景觀、自然生態及環境資源，結合農林漁牧、農業經營活動、農村文化及農家生 	<ul style="list-style-type: none"> • 安全農業生產 • 維護農村生態 • 幸福農村生活 • 樂活生命體驗 	<ul style="list-style-type: none"> • 樂活生命體驗

行政區	社區名稱	發展願景	臺中市農村再生 總體發展願景	相符之願景
		活，提供國民休閒娛樂		
霧峰區	萬豐社區	<ul style="list-style-type: none"> • 訓練社區人材，建立社區產業行銷人力庫 • 創造與都市水泥叢林不同的農村新風貌 	<ul style="list-style-type: none"> • 安全農業生產 • 維護農村生態 • 幸福農村生活 • 樂活生命體驗 	<ul style="list-style-type: none"> • 幸福農村生活
	舊正社區	<ul style="list-style-type: none"> • 以「食·遊·樂·活」方式結合「療癒·養生·健康·尋找幸福人生」 • 推動樂活養生產業文化 	<ul style="list-style-type: none"> • 安全農業生產 • 維護農村生態 • 幸福農村生活 • 樂活生命體驗 	<ul style="list-style-type: none"> • 樂活生命體驗
	四德社區	<ul style="list-style-type: none"> • 發展休閒農村與農民市集增加農民收益。 • 以農村文化，改善聚落生活環境，提昇農民生活品質。 • 建構生態、文化、健康、綠意的多元化農村社區。 	<ul style="list-style-type: none"> • 安全農業生產 • 維護農村生態 • 幸福農村生活 • 樂活生命體驗 	<ul style="list-style-type: none"> • 安全農業生產 • 樂活生命體驗
	廊子社區	<ul style="list-style-type: none"> • 「綠色小徑·漫步廊子」為發展願景，營造各條具特色的綠色小徑，結合沿線景觀、生態、產業、文化等資源朝綠色低碳農村發展。 	<ul style="list-style-type: none"> • 安全農業生產 • 維護農村生態 • 幸福農村生活 • 樂活生命體驗 	<ul style="list-style-type: none"> • 樂活生命體驗 • 維護農村生態 • 幸福農村生活
	錦榮社區	<ul style="list-style-type: none"> • 以「假日來錦榮，一生都光榮」為發展願景，社區生活核心以既有資源加以規劃發展為主軸。 	<ul style="list-style-type: none"> • 安全農業生產 • 維護農村生態 • 幸福農村生活 • 樂活生命體驗 	<ul style="list-style-type: none"> • 幸福農村生活
清水區	海風社區	<ul style="list-style-type: none"> • 紅土故鄉-『海』景『風』情好所在」，以農村景觀風貌為主軸，提升生態景觀豐富度，創造紅土故鄉幸福泉源，延續農村文化生命。 	<ul style="list-style-type: none"> • 安全農業生產 • 維護農村生態 • 幸福農村生活 • 樂活生命體驗 	<ul style="list-style-type: none"> • 維護農村生態 • 幸福農村生活
大甲區	西岐社區	<ul style="list-style-type: none"> • 「藺眼相看，真西岐」 	<ul style="list-style-type: none"> • 安全農業生產 	<ul style="list-style-type: none"> • 樂活生命體

行政區	社區名稱	發展願景	臺中市農村再生 總體發展願景	相符之願景
		<ul style="list-style-type: none"> • 結合產業與文化，發展休閒觀光產業。 	<ul style="list-style-type: none"> • 維護農村生態 • 幸福農村生活 • 樂活生命體驗 	驗

附冊四 臺中市農村再生總體計畫之農村社區土地劃定檢核

以下為本計畫範圍的農村社區是否涉及特定農業區之土地劃定檢核，圖 1 為農村社區分布範圍，圖 2 為特定農業區範圍，經分析結果得知本計畫範圍內部分農村社區位於特定農業區區位內(圖 3)，位於特定農業區之農村社區詳表 1 整理



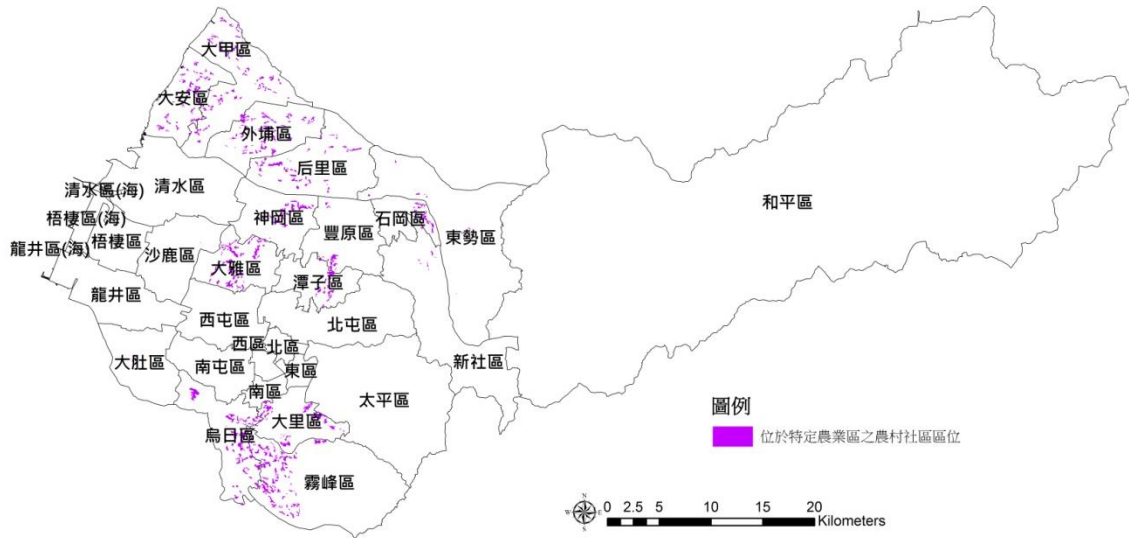


圖 3 位於特定農業區之農村社區區位

表 1 位於特定農業區之農村社區綜理表

行政區	里	行政區	里	行政區	里	行政區	里
大甲區	太白里	大里區	西湖里	后里區	太平里	神岡區	新庄里
	文曲里		東湖里		月眉里		溪洲里
	日南里		夏田里		后里里		豐洲里
	庄美里		健民里		厚里里	大南里	
	江南里		塗城里		肩山里	中正里	
	西岐里		新仁里		泰安里	月湖里	
	奉化里		新里里		墩南里	復盛里	
	孟春里		樹王里		聯合里	栗林里	
	幸福里	大楓里	舊社里	新田里			
	武曲里	六寶里	公明里	嘉仁里			
	武陵里	文雅里	中崙里	福仁里			
	建興里	四德里	明正里	聚興里			
	頂店里	秀山里	茂興里	潭陽里			
	義和里	忠義里	埤頭里	豐原區	西湳里		
	福德里	員林里	慶東里		東湳里		
	銅安里	雅楓里	興隆里		豐田里		
	德化里	橫山里	春社里	南屯區	鍊村里		
	龍泉里	太平區	德隆里	烏日區	三和里	霧峰區	丁台里
大安區	中庄里	北屯區	軍功里		五光里		五福里
	永安里	外埔區	三崁里		北里里		六股里
	西安里		土城里		光明里		北柳里

行政區	里	行政區	里	行政區	里	行政區	里	
	東安里		大同里		東園里		北勢里	
大安區	松雅里	外埔區	大東里	烏日區	前竹里	霧峰區	四德里	
	南庄里		中山里		南里里		吉峰里	
	南埔里		六分里		溪尾里		南柳里	
	海墘里		水美里		溪墘里		南勢里	
	頂安里		永豐里		榮泉里		萬豐里	
	福住里		馬鳴里		學田里		舊正里	
	福興里		廊子里		螺潭里			
	龜壳里		鐵山里					
大肚區	中和里	石岡區	土牛里	神岡區	圳前里			
	永和里		和盛里		圳堵里			
大里區	大里里		梅子里		庄前里			
	仁化里	德興里	庄後里					
	立仁里	中和里	社南里					
	立德里	公館里	神岡里					
						神洲里		

附冊五 臺中市農村再生 SWOT 分析

外部環境因素	內部環境因素	優勢(Strength)	劣勢(Weakness)
		<p>生產：</p> <p>1.農作物品質良好，且多樣化，花卉、果品及蔬菜部分農產品產量為全國第一，如:蔬菜為芋頭、太空包香菇，果品為柿、梨、桃、枇杷及蘋果，花卉為百合、文心蘭及唐菖浦。</p> <p>2.畜產品品質良好，已建立在地品牌，如:神農雞蛋及臺中強豬肉。</p>	<p>生產：</p> <p>1.農業生產地區鄰近工業區，易受到工業區廢水污染。</p> <p>2.國內夏季蔬菜產量易受梅雨及颱風影響，導致產量、價格不穩。</p>
		<p>生活：</p> <p>1.臺中市內各社區交通運輸系統發達。</p> <p>2.觀光、文化資源多，如：休閒農業區、自行車道及媽祖文化...等。</p> <p>3.部分社區發展成熟，能帶動當地農產業發展。</p>	<p>生活：</p> <p>1.農業使用土地發展飽和。</p> <p>2.農產品行銷通路受限。</p> <p>3.人口外流及人口老化。</p> <p>4.山區道路常因災害造成交通中斷，運輸蔬果不易。</p>
		<p>生態：</p> <p>地形多變化，生態物種豐富，休閒遊憩資源多元。</p>	<p>生態：</p> <p>生態體驗活動欠缺。</p>
機會 (Opportunity)	<p>生產:</p> <p>1.推廣有機農產品、安全農業等農業精緻政策。</p> <p>2.行政院農業委員會研發與應用畜牧生產自動化、污染防治技術</p>	SO 策略	WO 策略
		<p>生產：</p> <p>1.推廣安全農產品品牌。</p> <p>2.特色作物結合觀光資源、休閒農業區進行產地銷，並行銷伴手禮及推廣特色小吃。</p>	<p>生產：</p> <p>1.將灌排分離，以確保農業生產環境不受污染。</p> <p>2.發展加工農產品，提升農產品價值。</p>

	及設備。		
	<p>生活：</p> <ol style="list-style-type: none"> 1.因快速道路 74 號開通，使市內交通更為便捷。 2.開放陸客自由行，伴手禮市場擴大。 3.創新農業人力、強化農民組織經營等政策規劃。 4.市府推廣低碳社區相關政策。 	<p>生活：</p> <ol style="list-style-type: none"> 1.交通網絡密集，具物流潛力，建議可成立農產品轉運及集貨中心。 2.舉辦行銷活動或於都會圈內舉辦農夫市集，推行在地生產在地消費。 3.藉由社區推動低碳生活概念，建設低碳環境。 4.文化與產業結合，舉辦特色活動。 	<p>生活：</p> <ol style="list-style-type: none"> 1.引進宅配通路銷售作物，或是採取認購、預定方式控制產量與價格。 2.提升農業推廣效能、引進青年農民，促進農村發展。
	<p>生態：</p> <ol style="list-style-type: none"> 1.野生動物保護區設置。 2.生態休閒市場需求的增加。 	<p>生態：</p> <ol style="list-style-type: none"> 1.規劃生態旅遊行程。 2.推廣生態教育。 	<p>生態：</p> <ol style="list-style-type: none"> 1.推動農村生態研習營。 2.培訓生態導覽解說員。
威脅 (Threat)	<p>生產:</p> <p>鄰近縣市相似作物的價格競爭。</p>	<p>ST 策略</p> <p>生產:</p> <ol style="list-style-type: none"> 1.進行產地認證以保障在地農產品高品質。 2.農業生產技能提升推廣。 3.建構資訊平台，擴展銷售通路。 	<p>WT 策略</p> <p>生產:</p> <ol style="list-style-type: none"> 1.利用產地認證或產品特色做為臺中市作物證明，達到市場區隔及產地獨特性。 2.生產履歷規劃。
	<p>生活:</p> <ol style="list-style-type: none"> 1.都市發展迅速，傳統農村聚落紋理消失。 2.閒置空間破壞農村景觀。 	<p>生活:</p> <ol style="list-style-type: none"> 1.凝聚社區意識，保護當地農村風貌。 2.訪談耆老，保存並傳承傳統文化。 	<p>生活:</p> <p>活化當地閒置空間。</p>
	<p>生態:</p> <ol style="list-style-type: none"> 1.環境污染造成棲地破壞。 2.遊客增加對於當地環 	<p>生態:</p> <ol style="list-style-type: none"> 1.於生態敏感區內限制開發。 2.於生態敏感區內控制每 	<p>生態:</p> <ol style="list-style-type: none"> 1.生態調查及監控。 2.進行生態復育。

	境產生衝擊。	日遊客總量，降低環境 衝擊。	
--	--------	-------------------	--

附冊六 臺中市核定農村再生計畫社區公共建設檢核

於說明徵詢會議上，社區居民提出公共建設牽涉私人土地爭議，故本計畫就已核定 37 本計畫書內所提出的公共建設，整理如下：人行步道建置、社區公園設置、水土保持及防災設施、水圳系統整治工程、生態教育園區整建、自行車道建置及改善、自來水設施建置、雨水儲留槽、建設社區活動中心或產業文化館、停車空間營造、排水系統整治、設置蓄水池、景觀步道建置、道路整建改善及電線地下化等，未來公共建設有牽涉私人土地爭議，則可依農村社區土地重劃條例第 5 條促進農村社區土地合理利用需要、實施農村社區更新需要、配合區域整體發展需要、配合遭受地震、水災、風災、火災或其他重大事變損壞之災區重建需要，個案提出申請辦理，各社區所提出之公共建設詳如表 1。

表 1 臺中市核定農村再生計畫社區公共建設綜理表

公共建設內容	行政區	社區名稱
人行步道建置	大里區	竹仔坑社區
	太平區	興隆社區
	石岡區	龍興社區
	石岡區	梅子社區
	霧峰區	四德社區
	大安區	東安社區
	新社區	馬力埔社區
	和平區	大雪山社區
	和平區	烏石坑社區
社區公園設置	大里區	竹仔坑社區
	大甲區	西岐社區
	太平區	東汴社區
	外埔區	永豐社區
	和平區	達觀社區
	東勢區	慶東社區
	東勢區	埤頭社區
	東勢區	福隆社區
	后里區	仁里社區
	神岡區	新庄社區
	神岡區	溪州社區

公共建設內容	行政區	社區名稱
	大安區	東安社區
	新社區	馬力埔社區
	新社區	大南社區
	霧峰區	萬豐社區
	霧峰區	舊正社區
	豐原區	東湳社區
水土保持及防災設施	太平區	東汴社區
	太平區	興隆社區
	外埔區	永豐社區
	石岡區	龍興社區
	和平區	達觀社區
	沙鹿區	公明社區
	神岡區	新庄社區
	神岡區	溪州社區
	大安區	東安社區
	外埔區	三崁社區
	石岡區	梅子社區
	新社區	福興社區
	新社區	協成社區
	新社區	中和社區
	新社區	馬力埔社區
	豐原區	鎌村社區
	豐原區	東湳社區
	和平區	中坑坪社區
	東勢區	埤頭社區
水圳系統整治工程	外埔區	三崁社區
	新社區	大南社區
生態教育園區整建	和平區	大雪山社區
	和平區	松鶴社區
	石岡區	梅子社區
	東勢區	慶福社區
	新社區	大南社區

公共建設內容	行政區	社區名稱
	霧峰區	舊正社區
	豐原區	東湳社區
自行車道建置及改善	大甲區	西岐社區
	太平區	東汴社區
	太平區	興隆社區
	東勢區	慶東社區
	清水區	海風社區
	霧峰區	四德社區
	大安區	東安社區
	外埔區	三崁社區
	石岡區	梅子社區
	新社區	協成社區
	新社區	馬力埔社區
	新社區	大南社區
	豐原區	公老坪社區
	豐原區	東湳社區
	霧峰區	舊正社區
	神岡區	溪州社區
	東勢區	埤頭社區
	自來水設施建置	大安區
東勢區		慶福社區
新社區		中和社區
霧峰區		萬豐社區
和平區		中坑坪社區
東勢區		埤頭社區
雨水儲留槽	石岡區	龍興社區
	沙鹿區	公明社區
建設社區活動中心或產業文化館	大甲區	西岐社區
	和平區	松鶴社區
	清水區	海風社區
	后里區	仁里社區
	石岡區	梅子社區

公共建設內容	行政區	社區名稱
	新社區	協成社區
	東勢區	慶福社區
	新社區	大南社區
	豐原區	公老坪社區
	豐原區	鎌村社區
	豐原區	東湳社區
	霧峰區	舊正社區
	和平區	中坑坪社區
停車空間營造	太平區	東汴社區
	太平區	興隆社區
	外埔區	六分社區
	和平區	松鶴社區
	和平區	達觀社區
	東勢區	慶東社區
	沙鹿區	公明社區
	后里區	仁里社區
	霧峰區	四德社區
	外埔區	三崁社區
	新社區	協成社區
	東勢區	慶福社區
	新社區	中和社區
	新社區	馬力埔社區
	新社區	大南社區
	豐原區	公老坪社區
	豐原區	鎌村社區
	霧峰區	萬豐社區
	和平區	中坑坪社區
	東勢區	埤頭社區
排水系統整治	大安區	東安社區
	大里區	竹仔坑社區
	大甲區	西岐社區
	太平區	東汴社區

公共建設內容	行政區	社區名稱
	太平區	興隆社區
	外埔區	六分社區
	外埔區	永豐社區
	外埔區	三崁社區
	石岡區	龍興社區
	石岡區	梅子社區
	后里區	仁里社區
	沙鹿區	公明社區
	和平區	烏石坑社區
	東勢區	慶東社區
	東勢區	福隆社區
	東勢區	慶福社區
	東勢區	埤頭社區
	清水區	海風社區
	新社區	福興社區
	新社區	協成社區
	新社區	中和社區
	新社區	馬力埔社區
	新社區	大南社區
	豐原區	公老坪社區
	霧峰區	四德社區
	霧峰區	萬豐社區
	神岡區	溪州社區
設置蓄水池	石岡區	龍興社區
	新社區	大南社區
	和平區	中坑坪社區
	東勢區	埤頭社區
景觀步道建置	沙鹿區	公明社區
	和平區	中坑坪社區
	東勢區	慶東社區
	東勢區	慶福社區
	東勢區	埤頭社區

公共建設內容	行政區	社區名稱
	神岡區	新庄社區
	新社區	中和社區
	新社區	大南社區
	豐原區	公老坪社區
	豐原區	鎌村社區
	豐原區	東湳社區
	霧峰區	萬豐社區
道路整建改善	大安區	東安社區
	外埔區	三崁社區
	外埔區	六分社區
	石岡區	梅子社區
	和平區	大雪山社區
	和平區	達觀社區
	和平區	中坑坪社區
	東勢區	埤頭社區
	清水區	海風社區
	新社區	馬力埔社區
	豐原區	公老坪社區
	霧峰區	舊正社區
	神岡區	溪州社區
電線地下化	沙鹿區	公明社區
	新社區	協成社區
	東勢區	埤頭社區

附冊七 iHub Taichung 架構

壹、將農村再生各單位納入多元對話架構。

- 一、設計/釐清資訊供需。
- 二、尋找共通使用者介面。
- 三、創造合作誘因。
- 四、連接政策平台。

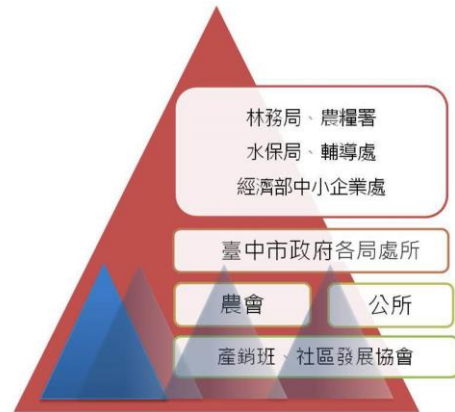


圖 1 農村再生組織串連圖

貳、圖形化的情報彙總平台

- 一、運用 Ushahidi 加速情報流通。
- 二、運用 Redmine 建構資訊骨幹。
- 三、導入上游政策目標的設計實作工作坊。
- 四、朝向行動化數據分析與資訊串連納入市場情報資訊。

附冊八 2018 臺中國際花卉博覽會相關資料彙整

一、計畫緣起

臺中市政府向國際園藝生產者協會 (AIPH) 申請到與臺北花博同等級的國際花卉博覽會，2018 年國際花卉博覽會主辦權，預期可大幅提升台灣花卉品牌與產業的國際能見度，並吸引國際花卉買家來臺採購，以及全球觀光客來臺旅遊，商機上看數百億元，舉辦時間暫定為 2018 年 11 月 1 日至 2019 年 4 月 30 日止，展期約半年。

二、計畫範圍

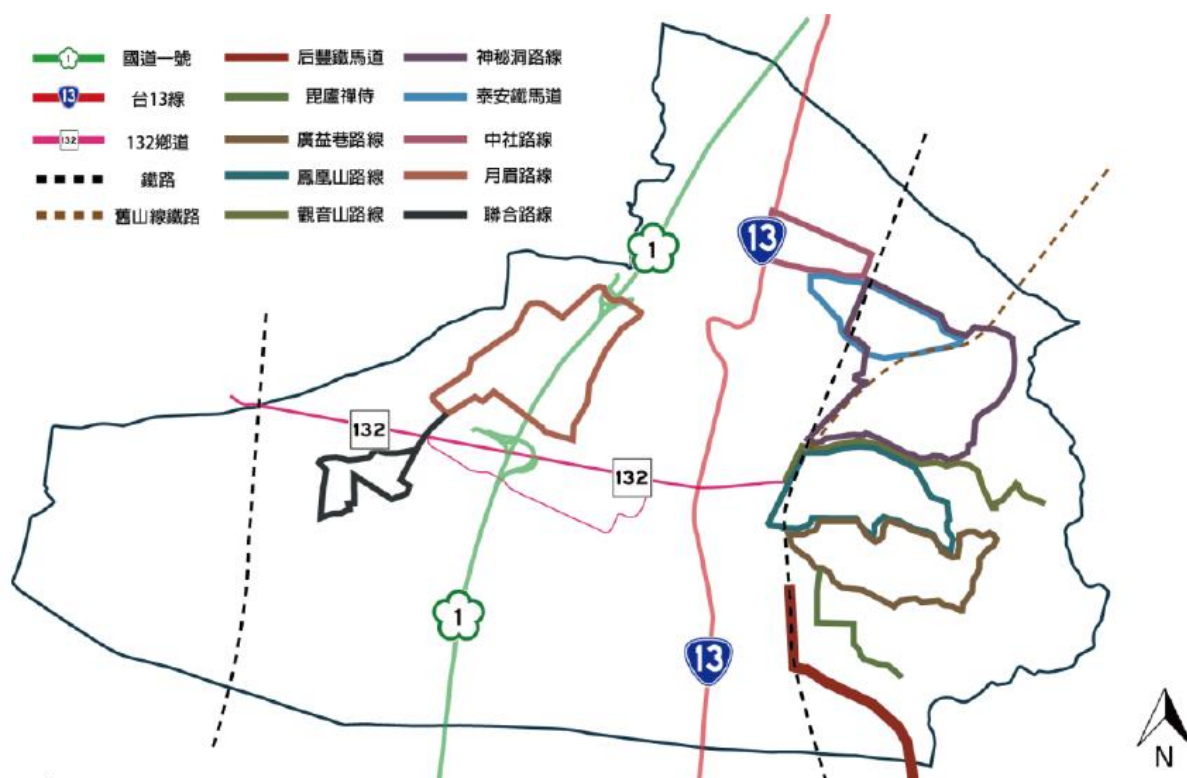
基地位於臺中市后里區，計畫內容包括后里區觀光產業動線規劃、后里火車站周邊動線整合、后里馬場規劃再利用等，其基地範圍介於甲后路與台 14(三豐路)之間，詳細配置如下圖所示。

三、與農村再生計畫影響概述

計畫範圍位於廣福社區內，但該社區並未參與農村再生，周邊已核定之社區僅仁里社區。

由交通區位角度切入，臺中市國際花卉博覽會場地因台 13 線及鐵路通過，故交通區便利，而自行車道分布更多達十多處，除了后豐鐵馬道屬臺中市觀光旅遊局，其餘自行車道皆由后里區公所訂定規劃。此外，其周邊遊憩資源豐富多元，包括糖廠、農場、養殖場、花市、馬場、文化園區及遊樂園等，且假日亦有免費觀光巴士接送，更可配合農村再生計畫帶領旅客深層體驗農村生活。

臺中市國際花卉博覽會二日遊行程建議：第一日藉由高鐵抵達臺中烏日站，搭乘捷運抵達中港路，轉搭 BRT 或火車前往后里區，參觀國際花卉博覽會，晚餐可於附近農村社區內吃社區風味餐，第二日參與農村社區內農業體驗或手作課程，下午搭乘 BRT 或火車回到臺中火車站，由臺中火車站接駁至臺中烏日高鐵站。



后里區自行車道分布圖

資料來源: 臺中市政府 2018 國際花卉博覽會推動辦公室

附冊九 相關部門計畫施政計畫綜理表

一、臺中市政府農業局施政目標與策略計畫綜理表

計畫目標	策略計畫
<p>辦理品種更新、省工栽培，降低農業生產成本；加強農作物病蟲害防治，發展安全農業。</p>	<p>1.獎勵施用國產有機質肥料計畫，獎勵農民使用國產有機質肥料，可增加農業廢棄物回收再利用，減少化學肥料施用量，本計畫發放使用國產有機質肥料獎勵金每公頃6,000元，除向中央爭取經費補助外，不足部分由本府補助，預計每年中央及本府共可獎勵推廣7,000公頃以上。</p> <p>2.推廣冬季種植綠肥或景觀作物計畫，臺中市稻田面積約15,800公頃，每年到了冬季水稻收割後，除部分農田種植綠肥或冬季蔬菜外，許多農田休耕期，沒有種植作物，農村呈現出灰色的景象，為改變臺中市田園景觀，增加農田肥力，讓臺中市農田冬季開滿美麗花卉，展現農村活力，除可結合休閒農業，提供市民休閒好去處，並可吸引觀光客，帶動農村經濟。每年擬推廣2,500公頃，由市府編列預算補助景觀或綠肥作物種子費。</p>
<p>綠化苗圃管理，推動綠色造林，打造低碳城市，並提高森林覆蓋率；保護野生動植物，維護自然生態平衡。</p>	<p>1.獎勵輔導造林計畫，為配合中央政策，辦理宣導說明會，說明會參加之人員除臺中市各區公所、農會外，並擴大至臺中市之農民，以加強山坡地之復育造林。臺中市依據森林法第48條規定，為獎勵私人、原住民族或團體造林，免費供應種苗、發給獎勵金、長期低利貸款或其他方式予以輔導獎勵。藉推動植樹造林綠美化工作，達到節能減碳長期目標。經由植樹造林綠美化改善社區環境並提昇生活品質及減少空氣污染。</p> <p>2.加強高美野生動物保護區經營管理，與辦理轄區野生動植物業務，維護生物多樣性，提供社會大眾教育、研究的場所，並為後代子孫留下珍貴的自然資源。</p>
<p>輔導發揮地方家畜、禽產銷組織效能，及獎勵績優家畜、禽產業；辦理優良家</p>	<p>1.畜牧場斃死畜禽處理輔導及查核，100年度計畫提送中央補助款50萬元，臺中市政府配合款193萬元，僱用技術短工1名辦理畜牧場斃死畜禽查核，及補助養豬協會</p>

計畫目標	策略計畫
<p>畜、禽品定點行銷及展售活動，以提升畜、禽品消費量及農民收益。</p>	<p>辦理畜牧場斃死畜禽集運化製業務。</p> <p>2.市售畜產品標章查核與抽驗，輔導畜、禽業者及產業團體建立產品品牌，與進口畜產品區格，增加行銷通路。加強市售畜產品標章查核及抽驗畜產品品質，以維護消費者食肉衛生安全。</p>
<p>發展休閒農業基地，建置休閒農業網路資訊平臺；輔導農民團體永續經營，增進服務功能。</p>	<p>1.輔導及補助臺中市休閒農業區、合法登記之休閒農場軟、硬體建設，以建立優質的樂活農業，提升農村旅遊品質及增加遊客到訪率，提高農家收益。</p> <p>2.輔導農民團體發展幸福農業計畫，透過輔導各級農會，依照各地區農業特色，發展特色農業園區，推動一區一特色，以提升各地區農業資源利用、振興農業經濟。加強各區家政班功能，透過教導傳統工藝、分享生活經驗、創新精彩技藝，以豐富農村風貌並增進幸福風氣，進而推廣地方產業文化。</p>
<p>積極推動農特產品行銷工作，建立優質農特產品品牌形象與知名度；提高農產品附加價值，開發與輔導行銷農產加工品。</p>	<p>1.加強國內外展售行銷計畫。</p> <p>(1)建立合併後新臺中市農產品品牌商標之註冊及宣傳行銷工作。</p> <p>(2)持續推動農產品品質評鑑及行銷展售活動，並配合各產品產季，積極於北中南大都會區辦理展售活動，增加臺中市農產品曝光率。</p> <p>(3)於裕毛屋、愛買等大型連鎖超市設置之行銷便利通路，符合都市人消費習性，增加都市人購買意願，擴充農產品銷售通路，提高農民收入。</p> <p>(4)加強媒體行銷宣傳功能，編印農產品品牌宣傳型錄，提高農民直銷宅配能力與收益。</p> <p>(5)積極推動社區及機關團購行銷，減少多重運費，以增加農民實際收益。</p> <p>(6)推動肯德基、摩斯等連鎖餐飲業利用臺中市農特產品</p>

計畫目標	策略計畫
	<p>開發加工食品，以求多元化行銷臺中市農特產品。</p> <p>(7)輔導農會等農民團體及農業合作社辦理共同運銷事業，降低銷售成本，提高及穩定市場銷售價格。</p> <p>(8)規劃輔導農民團體1年辦理20場次之國內農產品評鑑或展售促銷活動。</p> <p>(9)除繼續參加新加坡、馬來西亞、香港及上海等國際食品展外，並積極尋覓可發展行銷之貿易地區，拓展行銷臺中市農產品通路。</p> <p>(10)未來繼續輔導臺中市極柑、高接梨、甜柿、葡萄、紅龍果、荔枝、金針菇、龍眼乾、荔枝乾、清酒、手工香皂、香菇、梨山茶、火鶴花、文心蘭、國蘭等有外銷潛力農產品行銷歐美、東南亞、日本、大陸地區等地。</p> <p>(11)每年輔導農民團體接受不同作物或國家10個類別項目之訂單。</p> <p>2.提高農產品附加價值，開發與輔導行銷農產品之加工品。</p> <p>(1)委託研究完成評估設置多功能農產品行銷展售中心可行性規劃報告書，並依規劃內容執行，藉以增加行銷通路與提高產品行銷品質，積極銷售與促銷農產品，活絡地區經濟之發展。</p> <p>(2)輔導農會設置農特產品專賣店：輔導轄內農會於當地區或都會區設置農產品專賣店，此部分需視農會營運狀況及意願推動。100年度先期辦理規劃及宣導，有意願農會於101至103年每年1個農會分期推動。</p> <p>(3)輔導提升農村酒莊生產及製程設備，以強化新酒研發、酒品包裝、設計及行銷，並配合節慶舉辦活動推廣宣傳，以提高酒品市場競爭力。</p> <p>(4)輔導農產品加工設施(備)之設立及擴充，提高產品保鮮、儲存能力，增加農產品附加價值，並可紓緩產品盛</p>

計畫目標	策略計畫
	<p>產銷售之市場壓力，目前規劃輔導柿果、荔枝、龍眼及香菇等農產品加工廠之設立。</p> <p>(5)配合行政院農業委員會農糧署及本局之需要，不定期執行有機農產品及有機農產加工品檢查及檢驗，針對市內有機農糧產品之標示及品質兩部分做抽檢，每年抽查案件至少 200 件以上。</p> <p>(6)要求農產品經營業者對檢查不合格之產品 1 日之內下架，10 日內完成回收，15 日內提出書面報告，查明後依規定裁處，以維護消費者權益。</p>
<p>訂定農村再生總體計畫，建構大臺中地區農村再生願景與藍圖。</p>	<p>1.為年度例行計畫（依核定計畫執行），成立審查小組受理社區提案並預計於 100 年輔導 20 社區，101-103 年各輔導 30 社區完成農村再生計畫並提出實質建設計畫。</p> <p>2.擬定農村再生總體計畫、提報區域整體性農村建設計畫、輔導社區參加培根訓練、擬定農村再生計畫與提報農村建設計畫，期能活化農村，創造當地就業機會及凝聚當地居民社區意識。</p>
<p>辦理農業土地利用與管理、容許使用、變更編定使用、違規使用稽查及取締等工作，促進農業發展及土地資源合理分配及利用，以達農地農用之目標。</p>	<p>1.依政府訂定之相關法令規範予以審查及核定，建立後續查核機制，維護農地農用基本的管理模式以確保農地資源之有效利用。農地違規使用，影響農業生產環境甚鉅，應加強對農地合法使用及違法取締之宣導，並落實違規行為之處置。</p> <p>2.落實推動農地農用措施，避免破壞農業環境及造成稅賦不公等問題，維護農業生產區域，建立農地利用管理機制，引導農地資源合理利用。</p>
<p>保育海洋資源、海岸線、重要河川出海口，成為優質藍帶環境，推動梧棲觀光漁市行銷計畫，將梧棲建設成為美人魚碼頭，打造美食、海</p>	<p>1.水產品質衛生抽驗，辦理水產飼料有機水產藻類查檢輔導及水產品品質衛生產地監測工作，保障國人身心健康。</p> <p>2.推動梧棲觀光漁市行銷計畫，將梧棲建設成為美人魚碼頭，打造美食、海產、休憩三合一觀光景點，並設立娛</p>

計畫目標	策略計畫
產、休憩三合一觀光景點，並設立娛樂漁船，提升觀光價值。	樂漁船，提升觀光價值。

資料來源：臺中市政府農業局中程施政計畫(100至103年度)，民國100年，本計畫彙整。

二、臺中市政府環境保護局施政目標與策略計畫綜理表

計畫目標	策略計畫
推動環境教育，鼓勵編訂在地化環境教育教材，提昇全民環保共識及環境素養，培訓志工參與社區活動，積極宣導志願服務理念，推動社區環境改造，辦理轄內開發案之環評審查，落實環評監督，推廣綠色消費，建置永續環境。	<ol style="list-style-type: none"> 1.訂定臺中市環境教育行動方案，提升網路資訊品質，建置環境教育資料庫，提供在地多元化的教材及學習通路。 2.辦理轄內開發案之環評審查及監督，並建置環境影響評估資料庫。 3.加強基層社區組織伙伴關係，培訓環保志工積極參與社區活動，共同執行永續策略及行動方案。 4.建構永續環境，推廣綠色消費行動，建置購買管道。
清淨空氣三重奏。	<ol style="list-style-type: none"> 1.清淨空氣三重奏。 2.移動污染源管制重點工作內容。 3.逸散污染源管制及空氣品質淨化區。
建構低碳城市，推廣綠能交通。	<ol style="list-style-type: none"> 1.成立臺中市低碳城市推動小組，訂定減量目標、推動措施，整合市府各局處資源，建立績效管考計畫推動機制，積極參與全國低碳示範城市競逐爭取成為中區低碳示範城市。目前已於民國101年成立低碳城市推動辦公室，相關低碳減量目標由低碳城市推動辦公室整合。 2.建立低碳社區輔導機制。 3.加入國際環保組織。 4.辦理大型污染源溫室氣體盤查作業，推動住商部門節能改善。

計畫目標	策略計畫
	5.推廣本市民眾淘汰高污染機車改用低污染交通工具，達成污染車減量及採用低碳運輸載具使用。
持續推動垃圾減量、資源回收工作。	1.加強落實垃圾費隨袋徵收之方向進行規劃。 2.執行垃圾強制分類宣導和稽查工作，減少環境危害。 3.輔導資源回收個體業者，辦理「築巢安居計畫」。 4.推動二手物品回收工作，促進資源循環利用。
強化廢棄傢俱回收暨環保教育中心-寶之林及廚餘再利用集團產區-餘樂園之週邊功能。	1.發展寶之林環保園區多元化 - 朝多功能環保教育園區規劃，整合成包含家具醫院及拍賣中心，回收物藝術創作展示中心，DIY 親子教學及觀摩中心，環保業務宣導推廣中心，市民休閒遊憩中心，跳蚤市場資源互動中心等六大面向，提供民眾更多知識饗宴。 2.推廣廢棄物再利用環保教室，教導市民廢棄物簡易再製成各類生活藝術創作，美化家庭並提高生活層次。 3.推動「寶之林家具健診醫院」維修民眾因損壞及老舊傢俱或捨不得丟棄之古老或紀念性古董傢俱，以減少廢棄物量，更能養成惜福愛物習慣，達到資源永續再利用之目的 4.建置廚餘再利用集團產區各項處理設備，朝自動化翻堆、溫度控制、成品包裝等一貫化生產，使廚餘堆肥品質不斷提昇。 5.發展廚餘集團產區特色，以測試研究為基礎，開發其他廚餘再利用方式以作為廚餘處理政策之參考。

資料來源：臺中市政府環境保護局中程施政計畫(100 至 103 年度) 民國 100 年，本計畫彙整。

三、臺中市政府都市發展局施政目標與策略計畫綜理表

計畫目標	策略計畫
依序完成大臺中都市計畫主要計畫通盤檢討案，並定期通盤檢討各細	1.積極推動本市都市計畫主要計畫及細部計畫通盤檢討。 2.積極推動細部計畫通盤檢討。 3.積極辦理公共設施專案通盤檢討。

計畫目標	策略計畫
部計畫地區。	
辦理「臺中市推動都市計畫工業區再生-都市更新可行性評估研究」計畫。	1.推動工業區更新及輔導轉型，藉由工業區老舊廠房之整建維護或拆除重建方式，輔以更新、再生、活化等不同手段，透過法令鬆綁、吸引民間參與公共建設、多元財務計畫及引導政府公共投資整合，建立轉型機制，以有效活用土地資源，改善工業區整體環境品質。

資料來源：臺中市政府都市發展局中程施政計畫(100至103年度) 民國100年，本計畫彙整。

四、臺中市政府地政局施政目標與策略計畫綜理表

計畫目標	策略計畫
地價資訊系統整合。	1.臺中市(含原臺中縣)不動產交易價格資料統計。 2.原臺中縣市經紀業資料重新整合及內容比對。 3.配合資訊作業完成網際網路查詢系統資料統合，提供查詢。
土地徵收補償費發放在地化。	1.原臺中縣21個行政區均通知於當地區公所或地政事務所或里辦公室發放徵收補償費。
非都市土地資源型分區劃定及檢討變更與山坡地土地查定計畫。	1.非都市土地資源型分區的劃定。 2.非都市土地資源型分區檢討變更。 3.辦理非都市土地變更編定審查作業。
農地重劃區農水路改善工程。	1.改善農業生產設施，提升農地產能，降低生產成本。 2.改善路面品質，提升道路服務品質滿意度。

資料來源：臺中市政府地政局中程施政計畫(100至103年度) 民國100年，本計畫彙整。

五、臺中市政府觀光旅遊局施政目標與策略計畫綜理表

計畫目標	策略計畫
形塑優質安心的遊憩環境。	1.辦理臺中自行車道雙環計畫，串聯既有自行車路線，以及評估興建休閒型自行車道，建構優質休閒型自行車道路網系統，滿足遊客整體需求。 2.針對本市休閒型自行車專用道、觀光地區、風景特定區、溫泉區、觀光遊樂地區以及觀光遊憩景點範圍內之觀光建設改善、公共及遊憩服務設施配置、道路景觀改善、植栽綠美化等事項，強化觀光服務設施與遊憩環境。

計畫目標	策略計畫
串連本市具吸引力及競爭力的遊憩據點並開創旅遊新據點。	1.辦理大臺中纜車興建計畫，規劃興建纜車重大建設，藉由促進民間參與模式，引進民間企業的資金與創意，帶動觀光產業發展。 2.辦理臺中市觀光遊憩資源調查暨遊程規劃方案，藉由大臺中地區觀光資源調查，建立觀光資源資料庫，研提遊程規劃方案，提供遊客多樣性的遊憩選擇，將可做為未來觀光建設之參考，期能提升大臺中城市觀光發展魅力。
連結中橫觀光景點，發展中橫特色觀光。	推動中橫觀光發展計畫規劃案，配合整體發展構想之需求，重新檢視區內之各項資源與發展現況，同時提出未來之發展願景以進行中橫觀光對策。
串連海岸線休閒遊憩路線，發展海岸藍帶觀光計畫。	辦理臺中市濱海景觀再造規劃委託專業服務案，串連本市西南海岸周邊觀光景點，行銷藍帶海岸新風情。
建立健全優質溫泉區管理制度。	依據交通部觀光局核定之原臺中縣溫泉管理計畫為基礎，重新委託專業顧問機構檢討修訂，針對大臺中市溫泉區的發展管理與取供事業做妥善之規劃，積極輔導業者取得溫泉標章，以確保谷關等地區溫泉資源永續利用、提升水質環境衛生、景觀特色、旅遊安全與服務品質等。
觀光發展精緻化、國際化。	1.辦理各項大型及民俗節慶活動。 2.辦理城市旅遊導覽專車，吸引外縣市民眾蒞臨本市觀光休閒及消費，促進觀光產業的發展。 3.提供觀光旅遊資訊平臺。
提升大坑風景區及大甲鐵砧山風景區服務品質。	加強整建大坑風景區登山步道、大甲鐵砧山風景區相關設施，增設遊憩設施，提供優質的生態、健身、養身的活動場所。

資料來源：臺中市政府觀光旅遊局中程施政計畫(100至103年度) 民國100年，本計畫彙整。

六、臺中市政府文化局施政目標與策略綜理表

計畫目標	策略計畫
辦理國際展演活動，推展國際文化交流。	1.辦理臺中市爵士音樂節。 2.辦理臺中媽祖國際觀光文化節。 3.擴大大墩美展國際活動強化國際交流。
推廣閱讀風氣，打造書香	1.籌設臺中文學館。

樂活城市。	<ol style="list-style-type: none"> 2.辦理閱讀及圖書館利用推廣活動。 3.推廣文學欣賞及寫作計畫。 4.建構大臺中智慧圖書館系統。
文化資產保存修復與再利用。	<ol style="list-style-type: none"> 1.修復及活化再利用臺中市文化資產。 2.辦理相關文史講座、研習、文史出版、導覽等活動。 3.辦理「認識古蹟日」活動。
推動臺中市社區總體營造。	<ol style="list-style-type: none"> 1.組成臺中市社區總體營造推動委員會。 2.成立臺中市社區營造中心。 3.辦理社區人才培訓工作、理念溝通、參訪及深度文化之旅等活動。 4.徵選社區營造點。
輔導及推動臺中市地方文化館。	<ol style="list-style-type: none"> 1.辦理臺中市「典藏文物」展覽及教育活動。 2.推動臺中市博物館群(含地方文化館)發展計畫並辦理臺中市地方文化館活動。 3.設置眷村文物館。
資源整合策略逐步建構文創大臺中。	<p>激發「創意」，躍進為「產業」，創意不應僅僅只是創意，更應該提升為「文化創意產業」，進而發展為臺中市的經濟命脈。在創意或文化持續累積下，透過智慧財產的形式與運用，在創意—產權化—商品化—企業化的產業鏈下，就可形成獨有的商業模式，型塑能創造財富與就業機會的「文化創意產業」，透過資源整合策略逐步建構文創大臺中之願景藍圖。</p>

資料來源：臺中市政府文化局中程施政計畫(100至103年度) 民國100年，本計畫彙整。

七、臺中市政府建設局施政目標與策略計畫綜理表

計畫目標	策略計畫
代辦公共建築取得綠建築標章之執行績效。	建設局(建築工程科)代辦各機關或學校建築工程，強調「觀念創新、永續發展的綠色校園」，工程總造價在新臺幣伍仟萬元以上者，於設計監造技術服務契約書內亦明訂「廠商應負責候選綠建築證書、綠建築標章申請等工作事項」，並要求規劃設計建築師應依「生態城市綠建築推動方案」實施方針取得候選綠建築證書，並於工程監造完成後協助機關取得綠建築標章。
提升市民每人享有綠地	建設局將視臺中市政府財務狀況，加速公共設施用地的徵

計畫目標	策略計畫
面積。	收與取得，預計到103年臺中市平均每人擁有綠地面積比率可達4.2平方公尺，以提升臺中市整體城市競爭力。

資料來源：臺中市政府建設局中程施政計畫(100至103年度) 民國100年，本計畫彙整。

八、臺中市政府社會局施政目標與策略計畫綜理表

計畫目標	策略計畫
結合民間資源，積極輔導各社區發展協會。	<ol style="list-style-type: none"> 1.輔導社區落實社區調查，提供多面向在地化福利服務。 2.積極輔導社區招募青少年參與社區志願服務。 3.強化區公所輔導社團功能。 4.推動社區發展工作幹部業務研習及社區示範觀摩活動。
全面推動志願服務工作	整合全市志工人力，並辦理志工參與倍增計畫，改善社會問題，強化社會關係，促進社會祥和，建構愛心城市。
創造一個健康的婦幼服務網絡，推動以社區照顧輔助家庭照顧的托育服務機制	<ol style="list-style-type: none"> 1.建構優質保母托育網絡。 2.減輕家長托育負擔，辦理學前托教補助。 3.落實托育機構管理、督導。 4.積極拓展早期療育社區服務網絡。 5.建構單親家庭關懷網絡。 6.拓展兒童青少年休閒空間。
建構多元社區服務方案，營造社區融合、真情接納的愛心城市。	<ol style="list-style-type: none"> 1.積極推展各項社區化福利措施。 2.設置愛心家園，供身障者相關社區化化與居家式服務。 3.拓展行無礙，提供身心障礙者小型復康巴士服務。
強化多元老人安養照顧服務，落實社區照顧服務。	<ol style="list-style-type: none"> 1.發展照護老年圈，提升老人長期照顧之品質。 2.提供生活輔助性服務，以維持進而促進老人生活品質。
強化家庭暴力及性侵害防治工作	透過社工專業，整合福利資源，提供家庭暴力及性侵害被害人完善個案工作服務。同時，運用各網絡單位及民間團體力量，建立家庭暴力及性侵害防治網，增進民眾防治通報及自我保護概念。

資料來源：臺中市政府社會局中程施政計畫(100至103年度) 民國100年，本計畫彙整。

附冊十 相關法令綜理

一、土地使用類相關法令綜理表

法令	條次	內容	與農再條例之連結
國 土 計 畫 法 （ 草 案 ）	22	<p>實施都市計畫及國家公園計畫以外地區，按下列各款土地使用原則分別予以管制；屬實施都市計畫及國家公園計畫者，仍依都市計畫法、國家公園法及其相關法規實施管制：</p> <p>一、國土保育地區：</p> <p>(一)第一類：維持自然環境狀態，不允許人為變動地形、地貌及國土利用，並得禁止或限制其他使用。</p> <p>(二)第二類：儘量維持自然環境狀態，允許有條件使用。</p> <p>(三)其他必要之分類：按環境資源特性給予不同程度之使用管制。</p> <p>二、海洋資源地區：</p> <p>(一)第一類：維持海洋資源狀態，不允許人為變動自然環境狀態，並得禁止或限制其他使用。</p> <p>(二)第二類：儘量維持自然環境狀態，允許有條件排他性使用。</p> <p>(三)其他必要之分類：按海洋相關產業特性或資源條件給予不同程度之使用管制。</p> <p>三、農業發展地區：</p> <p>(一)第一類：供農業生產，並得禁止或限制其他使用。</p> <p>(二)第二類：供農業生產及農業相關產業發展，並得禁止或限制其他使用。</p> <p>(三)其他必要之分類：按農業資源條件給予不同程度之使用管制。</p> <p>四、城鄉發展地區：</p> <p>(一)第一類：供較高強度之居住、產業或其他城鄉發展活動使用。</p> <p>(二)第二類：供較低強度之居住、產業或其他城鄉發展活動使用。</p> <p>(三)其他必要之分類：按城鄉發展情形給予不同程度之使用管制。</p> <p>說明：</p> <p>一、第一項明定本法施行後，都市計畫地區、國家公園地區及</p>	9、17、18 32、33

法令	條次	內容	與農再條例之連結
		<p>該二者以外地區之土地使用管制適用法令規定，並於各款明定國土功能分區及其分類範圍內土地使用原則。</p> <p>二、第二項明定國防及必要性公共設施得不受各國土功能分區使用原則之管制，且其認定標準授權由中央主管機關會商有關機關定之。</p> <p>三、第三項明定符合第二十條第二項規定「符合國土保育地區之劃設原則，因空間區位重疊或零星狹小，得於不影響國土保育功能下，劃設為其他國土功能分區」之土地，應予以禁止或限制使用之規定；此外，各該功能分區內，並得透過檢討變更使用地類別以進行管制。</p> <p>四、第四項授權中央主管機關訂定土地使用管制規則。</p> <p>五、第五項明定原住民族地區土地及海域使用管制相關規定，由中央主管機關會同中央原住民族主管機關訂定，並納入土地使用管制規則，以具體落實尊重原住民族特殊土地使用需求之基本原則，並有效踐行原住民族基本法規定應與原住民族或原住民諮商並取得同意之程序。</p> <p>六、第六項明定直轄市、縣(市)主管機關得因地制宜研訂管制規則，並報經中央主管機關核定後據以執行。</p> <p>七、第七項明定城鄉發展地區各分類得逕依都市計畫法規定辦理新訂或擴大都市計畫程序或依本法申請使用許可，毋須先行辦理變更國土計畫功能分區分類，並依各直轄市或縣(市)國土計畫通盤檢討時，再一併調整國土功能分區分類之規定。</p>	
國 土 計 畫 法 （ 草 案 ）	24	<p>主管機關審議申請使用許可案件，應考量土地使用適宜性、交通與公共設施服務水準、自然環境及人為設施容受力。並依各國土功能分區之特性，審議符合下列條件者，得許可使用。</p> <p>農業發展地區：維護農業生產環境之完整性及水資源供應，避免零星使用或影響其他農業生產環境之使用。其有興建必要之農業相關設施應以與當地農業生產經營有關者為限。</p>	36
區 域	11	<p>區域計畫公告實施後，凡依區域計畫應擬定市鎮計畫、鄉街計畫、特定區計畫或已有計畫而須變更者，當地都市計畫主管機</p>	17

法令	條次	內容	與農再條例之連結
計畫法		關應按規定期限辦理擬定或變更手續。未依限期辦理者，其上級主管機關得代為擬定或變更之。	
區域計畫法施行細則	11	<p>非都市土地得劃定為下列各種使用區：</p> <p>一、特定農業區：優良農地或曾經投資建設重大農業改良設施，經會同農業主管機關認為必須加以特別保護而劃定者。</p> <p>二、一般農業區：特定農業區以外供農業使用之土地。</p> <p>三、工業區：為促進工業整體發展，會同有關機關劃定者。</p> <p>四、鄉村區：為調和、改善農村居住與生產環境及配合政府興建住宅社區政策之需要，會同有關機關劃定者。</p> <p>五、森林區：為保育利用森林資源，並維護生態平衡及涵養水源，依森林法等有關法令，會同有關機關劃定者。</p> <p>六、山坡地保育區：為保護自然生態資源、景觀、環境，與防治沖蝕、崩塌、地滑、土石流失等地質災害，及涵養水源等水土保育，依有關法令，會同有關機關劃定者。</p> <p>七、風景區：為維護自然景觀，改善國民康樂遊憩環境，依有關法令，會同有關機關劃定者。</p> <p>八、國家公園區：為保護國家特有之自然風景、史蹟、野生物及其棲息地，並供國民育樂及研究，依國家公園法劃定者。</p> <p>九、河川區：為保護水道、確保河防安全及水流宣洩，依水利法等有關法令，會同有關機關劃定者。</p> <p>十、海域區：為促進海域資源與土地之保育及永續合理利用，防治海域災害及環境破壞，依有關法規及實際用海需要劃定者。</p> <p>十一、其他使用區或特定專用區：為利各目的事業推動業務之實際需要，依有關法令，會同有關機關劃定並註明其用途者。</p>	13、36
	13	<p>直轄市、縣（市）主管機關依本法第十五條規定編定各種使用地時，應按非都市土地使用分區圖所示範圍，就土地能供使用之性質，參酌地方實際需要，依下列規定編定，且除海域用地外，並應繪入地籍圖；其已依法核定之各種公共設施用地，能確定其界線者，並應測定其界線後編定之：</p> <p>一、甲種建築用地：供山坡地範圍外之農業區內建築使用者。</p> <p>二、乙種建築用地：供鄉村區內建築使用者。</p>	

法令	條次	內容	與農再條例之連結
		<p>三、丙種建築用地：供森林區、山坡地保育區、風景區及山坡地範圍之農業區內建築使用者。</p> <p>四、丁種建築用地：供工廠及有關工業設施建築使用者。</p> <p>五、農牧用地：供農牧生產及其設施使用者。</p> <p>六、林業用地：供營林及其設施使用者。</p> <p>七、養殖用地：供水產養殖及其設施使用者。</p> <p>八、鹽業用地：供製鹽及其設施使用者。</p> <p>九、礦業用地：供礦業實際使用者。</p> <p>十、窯業用地：供磚瓦製造及其設施使用者。</p> <p>十一、交通用地：供鐵路、公路、捷運系統、港埠、空運、氣象、郵政、電信等及其設施使用者。</p> <p>十二、水利用地：供水利及其設施使用者。</p> <p>十三、遊憩用地：供國民遊憩使用者。</p> <p>十四、古蹟保存用地：供保存古蹟使用者。</p> <p>十五、生態保護用地：供保護生態使用者。</p> <p>十六、國土保安用地：供國土保安使用者。</p> <p>十七、殯葬用地：供殯葬設施使用者。</p> <p>十八、海域用地：供各類用海及其設施使用者。</p> <p>十九、特定目的事業用地：供各種特定目的之事業使用者。</p> <p>前項各種使用地編定完成後，直轄市、縣(市)主管機關應報中央主管機關核定；變更編定時，亦同。</p>	
森林法	8	<p>依本法第八條第一項規定，申請出租、讓與或撥用國有林地或公有林地者，應填具申請書載明下列事項，檢附有關證件，經由林地之管理經營機關，在國有林報請中央主管機關，在公有林報請直轄市、縣(市)主管機關會商有關機關辦理：</p> <p>一、申請者之姓名或名稱。</p> <p>二、需用林地之所在地、使用面積及比例尺五千分之一實測位置圖(含土地登記謄本、地籍圖及用地明細表)。</p> <p>三、需用林地之現況說明。</p> <p>四、興辦事業性質及需用林地之理由。</p> <p>五、經目的事業主管機關核定之使用計畫。</p> <p>前項申請案件，依環境影響評估法規定應實施環境影響評估，或依水土保持法規定應提出水土保持計畫或簡易水土保持申</p>	17

法令	條次	內容	與農再條例之連結
		報書者，經各該主管機關審查核定後，始得辦理出租、讓與或撥用程序。	
非都市土地使用管制規則	9	<p>下列非都市土地建蔽率及容積率不得超過下列規定。但直轄市或縣(市)政府得視實際需要酌予調降，並報請內政部備查：</p> <p>一、甲種建築用地：建蔽率百分之六十。容積率百分之二百四十。</p> <p>二、乙種建築用地：建蔽率百分之六十。容積率百分之二百四十。</p> <p>三、丙種建築用地：建蔽率百分之四十。容積率百分之一百二十。</p> <p>四、丁種建築用地：建蔽率百分之七十。容積率百分之三百。</p> <p>五、窯業用地：建蔽率百分之六十。容積率百分之一百二十。</p> <p>六、交通用地：建蔽率百分之四十。容積率百分之一百二十。</p> <p>七、遊憩用地：建蔽率百分之四十。容積率百分之一百二十。</p> <p>八、墳墓用地：建蔽率百分之四十。容積率百分之一百二十。</p> <p>九、特定目的事業用地：建蔽率百分之六十。容積率百分之一百八十。</p> <p>經依區域計畫擬定機關核定之工商綜合區土地使用計畫而規劃之特定專用區，區內可建築基地經編定為特定目的事業用地者，其建蔽率及容積率依核定計畫管制，不受前項第九款規定之限制。</p> <p>經主管機關核定之土地使用計畫，其建蔽率及容積率低於第一項之規定者，依核定計畫管制之。</p> <p>第一項以外使用地之建蔽率及容積率，由下列使用地之中央主管機關會同建築管理、地政機關訂定：</p> <p>一、農牧、林業、生態保護、國土保安用地之中央主管機關：行政院農業委員會。</p> <p>二、養殖用地之中央主管機關：行政院農業委員會漁業署。</p> <p>三、鹽業、礦業、水利用地之中央主管機關：經濟部。</p> <p>四、古蹟保存用地之中央主管機關：行政院文化建設委員會。</p>	17

法令	條次	內容	與農再條例之連結
農村社區土地重劃條例	5	<p>有下列情形之一者，直轄市或縣(市)主管機關得報請中央主管機關核定辦理農村社區土地重劃：</p> <p>一、促進農村社區土地合理利用需要。</p> <p>二、實施農村社區更新需要。</p> <p>三、配合區域整體發展需要。</p> <p>四、配合遭受地震、水災、風災、火災或其他重大事變損壞之災區重建需要。</p> <p>依前項第四款辦理之重劃，得由直轄市或縣(市)主管機關於災區內、外擇定適當土地併同報核。必要時，亦得由中央主管機關逕行決定辦理。</p>	17
	6	<p>直轄市或縣(市)主管機關依前條規定選定重劃區後，先徵詢農村社區更新協進會之意見，辦理規劃，依規劃結果擬訂重劃計畫書、圖，並邀集土地所有權人及有關人士等舉辦聽證會，修正重劃計畫書、圖，經徵得區內私有土地所有權人過半數，而其所有土地面積超過區內私有土地總面積半數之同意，報經中央主管機關核定後，於重劃區所在地鄉(鎮、市、區)公所之適當處所公告三十日；公告期滿實施之。</p> <p>前項公告期間內，重劃區私有土地所有權人提出異議時，主管機關應予調處。</p>	17

資料來源:全國法規資料庫，本計畫彙整。

二、農村發展類相關法令綜理表

法令	條次	內容	與農再條例之連結
農業發展條例	3	<p>休閒農業：指利用田園景觀、自然生態及環境資源，結合農林漁牧生產、農業經營活動、農村文化及農家生活，提供國民休閒，增進國民對農業及農村之體驗為目的之農業經營。</p> <p>休閒農場：指經營休閒農業之場地。</p>	7
	8	<p>主管機關得依據農業用地之自然環境、社會經濟因素、技術條件及農民意願，配合區域計畫法或都市計畫法土地使用分區之劃定，擬訂農地利用綜合規劃計畫，建立適地適作模式。</p> <p>前項完成農地利用綜合規劃計畫地區，應至少每五年通盤檢討一次，依據當地發展情況作必要之修正。</p>	4、15、17

法令	條次	內容	與農再條例之連結
	19	為確保農業生產環境，避免地下水及土壤污染，影響國民健康，農業用地做為廢棄物處理場(廠)或污染性工廠等使用，應依環境影響評估法，進行環境影響評估。 農業用地設立廢棄物處理場(廠)或污染性工廠者，環境主管機關應全面普查建立資料庫，廢棄物處理場(廠)或工廠設立者應於廢棄物處理場(廠)或污染性工廠四周，設立地下水監控系統，定期檢查地下水或土壤是否遭受污染，經監控確有污染者，應依照土壤及地下水污染整治有關限制土地使用、賠償、整治及復育等事項之相關法規辦理。	36
	61	為改善農村生活環境，政府應籌撥經費，加強農村基層建設，推動農村社區之更新，農村醫療福利及休閒、文化設施，以充實現代化之農村生活環境。 農村社區之更新得以實施重劃或區段徵收方式為之，增加農村現代化之公共設施，並得擴大其農村社區之範圍。	7、9、12
	62	為維護農業生產及農村生活環境，主管機關應採取必要措施，防止農業生產對環境之污染及非農業部門對農業生產、農村環境、水資源、土地、空氣之污染。	35、36
	63	直轄市、縣(市)主管機關應依據各地區農業特色、景觀資源、生態及文化資產，規劃休閒農業區，報請中央主管機關劃定。休閒農場之設置，應報經直轄市或縣(市)主管機關核轉中央主管機關許可。 第一項休閒農業區之劃定條件、程序與其他應遵行事項，及前項休閒農場設置之輔導、最小面積、申請許可條件、程序、許可證之核發、廢止、土地之使用與營建行為之管理及其他應遵行事項之辦法，由中央主管機關定之。	7、27
休閒農業輔導管	4	申請劃定為休閒農業區之面積限制如下： 一、土地全部屬非都市土地者，面積應在五十公頃以上，六百公頃以下。 二、土地全部屬都市土地者，面積應在十公頃以上，一百公頃以下。 三、部分屬都市土地，部分屬非都市土地者，面積應在二十五公頃以上，三百公頃以下。	7、27

法令	條次	內容	與農再條例之連結
理辦法		基於自然形勢或地方產業發展需要，前項各款土地面積上限得酌予放寬。 本辦法中華民國九十一年一月十一日修正施行前，經中央主管機關核定之休閒農業區者，其面積上限不受第二項之限制。	
	6	休閒農業區位於森林區、重要水庫集水區、自然保留區、特定水土保持區、野生動物保護區、野生動物重要棲息環境、沿海自然保護區、國家公園等區域者，其限制開發利用事項，應依各該相關法令規定辦理。	7、27
	10	設置休閒農場，其農業用地面積不得低於休閒農場面積百分之九十，且不得小於〇·五公頃，並應符合下列規定： 一、休閒農場應以整筆土地面積提出申請。 二、至少應有一條直接通往鄉級以上道路之聯外道路。 三、土地應完整不得分散。但有下列情形之一者，不在此限： （一）場內有寬度六公尺以下水路、道路通過，設有安全設施，無礙休閒活動。 （二）於取得休閒農場籌設同意文件後，因政府公共建設致場區隔離，設有安全設施，無礙休閒活動。 （三）位於休閒農業區範圍內，其申請土地為二筆土地以內，且每筆面積逾〇·一公頃。 前項第三款第一目及第二目之水路、道路或公共建設不計入前項面積之計算。	7、27
	11	休閒農場之開發利用，涉及都市計畫法、區域計畫法、水土保持法、山坡地保育利用條例、建築法、環境影響評估法、發展觀光條例及其他相關法令應辦理之事項，應依各該法令之規定辦理。	7、27
發展觀光條例	25	主管機關應依據各地區人文、自然景觀、生態、環境資源及農林漁牧生產活動，輔導管理民宿之設置。民宿經營者，應向地方主管機關申請登記，領取登記證及專用標識後，始得經營。 民宿之設置地區、經營規模、建築、消防、經營設備基準、申請登記要件、經營者資格、管理監督及其他應遵行事項之	13

法令	條次	內容	與農再條例之連結
		管理辦法，由中央主管機關會商有關機關定之。	

資料來源:全國法規資料庫，本計畫彙整。

三、環境開發與保護類相關法令綜理表

法令	條次	內容	與農再條例之連結
環境影響評估法	5	<p>下列開發行為對環境有不良影響之虞者，應實施環境影響評估：</p> <p>一、工廠之設立及工業區之開發。</p> <p>二、道路、鐵路、大眾捷運系統、港灣及機場之開發。</p> <p>三、土石採取及探礦、採礦。</p> <p>四、蓄水、供水、防洪排水工程之開發。</p> <p>五、農、林、漁、牧地之開發利用。</p> <p>六、遊樂、風景區、高爾夫球場及運動場地之開發。</p> <p>七、文教、醫療建設之開發。</p> <p>八、新市區建設及高樓建築或舊市區更新。</p> <p>九、環境保護工程之興建。</p> <p>十、核能及其他能源之開發及放射性核廢料儲存或處理場所之興建。</p> <p>十一、其他經中央主管機關公告者。</p> <p>前項開發行為應實施環境影響評估者，其認定標準、細目及環境影響評估作業準則，由中央主管機關會商有關機關於本法公布施行後一年內定之，送立法院備查。</p>	12
水土保持法	8	<p>下列地區之治理或經營、使用行為，應經調查規劃，依水土保持技術規範實施水土保持之處理與維護：</p> <p>一、集水區之治理。</p> <p>二、農、林、漁、牧地之開發利用。</p> <p>三、探礦、採礦、鑿井、採取土石或設置有關附屬設施。</p> <p>四、修建鐵路、公路、其他道路或溝渠等。</p> <p>五、於山坡地或森林區內開發建築用地，或設置公園、墳墓、遊憩用地、運動場地或軍事訓練場、堆積土石、處理廢棄物或其他開挖整地。</p> <p>六、防止海岸、湖泊及水庫沿岸或水道兩岸之侵蝕或崩塌。</p>	12

法令	條次	內容	與農再條例之連結
		七、沙漠、沙灘、沙丘地或風衝地帶之防風定砂及災害防護。 八、都市計畫範圍內保護區之治理。 九、其他因土地開發利用，為維護水土資源及其品質，或防治災害需實施之水土保持處理與維護。	
山坡地保育利用條例	9	在山坡地為下列經營或使用，其土地之經營人、使用人或所有人，於其經營或使用範圍內，應實施水土保持之處理與維護： 一、宜農、牧地之經營或使用。 二、宜林地之經營、使用或採伐。 三、水庫或道路之修建或養護。 四、探礦、採礦、採取土石、堆積土石或設置有關附屬設施。 五、建築用地之開發。 六、公園、森林遊樂區、遊憩用地、運動場地或軍事訓練場之開發或經營。 七、墳墓用地之開發或經營。 八、廢棄物之處理。 九、其他山坡地之開發或利用。	12
山坡地建築管理辦法	4	起造人申請雜項執照，應檢附下列文件： 一、申請書。 二、土地權利證明文件。 三、工程圖樣及說明書。 四、水土保持計畫核定證明文件或免擬具水土保持計畫之證明文件。 五、依環境影響評估法相關規定應實施環境影響評估者，檢附審查通過之文件。	17
農業用地興建農	3	依本條例第十八條第一項規定申請興建農舍之申請人應為農民，其資格應符合下列條件，並經直轄市、縣(市)主管機關核定： 一、年滿二十歲或未滿二十歲已結婚者。 二、申請人之戶籍所在地及其農業用地，須在同一直轄市、縣(市)內，且其土地取得及戶籍登記均應滿二年者。但參加集村興建農舍者，不在此限。	13

法令	條次	內容	與農再條例之連結
舍辦法		<p>三、申請興建農舍之該宗農業用地面積不得小於零點二五公頃。但參加集村興建農舍及於離島地區興建農舍者，不在此限。</p> <p>四、申請人無自用農舍者。</p> <p>五、申請人為該農業用地之所有權人，且該農業用地應確供農業使用，並屬未經申請興建農舍之農業用地。</p> <p>直轄市、縣(市)政府為辦理前項申請興建農舍之核定作業，得由農業單位邀集環境保護、建築管理、地政、都市計畫等單位組成審查小組。</p> <p>本條例中華民國八十九年一月二十八日修正生效前取得之農業用地，有下列情形之一者，得準用前條規定申請興建農舍：</p> <p>一、依法被徵收。</p> <p>二、依法為得徵收之土地，經土地所有權人自願以協議價購方式讓售與需地機關。</p> <p>前項土地所有權人申請興建農舍，以自公告徵收或完成讓售移轉登記之日起一年內，於同一直轄市、縣(市)內重新購置農業用地者為限，其申請面積並不得超過原被徵收或讓售土地之面積。</p>	
文化資產保存法	14	<p>古蹟依其主管機關區分為國定、直轄市定、縣(市)定三類，由各級主管機關審查指定後，辦理公告。直轄市、縣(市)定者，並應報中央主管機關備查。</p> <p>古蹟滅失、減損或增加其價值時，應報中央主管機關核准後，始得解除其指定或變更其類別。</p> <p>前二項指定基準、審查、廢止條件與程序及其他應遵行事項之辦法，由中央主管機關定之。</p> <p>建造物所有人得向主管機關申請指定古蹟，主管機關受理該項申請，應依法定程序審查之。</p>	12
	15	<p>歷史建築由直轄市、縣(市)主管機關審查登錄後，辦理公告，並報中央主管機關備查。對已登錄之歷史建築，中央主管機關得予以輔助。</p> <p>前項登錄基準、審查、廢止條件與程序、輔助及其他應遵行事項之辦法，由中央主管機關定之。</p>	12

法令	條次	內容	與農再條例之連結
		建造物所有人得向主管機關申請登錄歷史建築，主管機關受理該項申請，應依法定程序審查之。	
	16	<p>聚落由其所在地之居民或團體，向直轄市、縣(市)主管機關提出申請，經審查登錄後，辦理公告，並報中央主管機關備查。中央主管機關得就前項已登錄之聚落中擇其保存共識及價值較高者，審查登錄為重要聚落。</p> <p>前二項登錄基準、審查、廢止條件與程序、輔助及其他應遵行事項之辦法，由中央主管機關定之。</p>	12

資料來源:全國法規資料庫，本計畫彙整。

附冊十一 農地相關法律建議

因於地方座談會，許多農民反映農地非農用，農地上興建農舍或工廠，進而影響附近農地環境，為維護優良農地，故本計畫提出對於農地相關法律的建議。

- 一、建議明確定義「農地農用」之原則及可操作之定義及程序，並積極提高現有休耕地之復耕與生產。
- 二、檢討農業發展條例第 18 條，修正農業用地興建農舍辦法，建議未來興建農舍以及農地移轉皆必須取得農地使用證明，並增加農舍建築機能的定義，由主管機關與稅捐機關定期查核。
- 三、建議訂定針對非都市土地鄉村區通盤檢討之作業規範，強化鄉村區住宅(乙建)調整與變更機制，徹底區分住宅與農舍使用。
- 四、建議建立農地儲備制度，讓有農地移轉需求的農民可釋出農地給公部門，做為生態、農業與日後土地規劃之使用。
- 五、位於工業區域附近之農村基於緊密都市的概念，須避免發展至農業發展區，但是可因發展需求，建議可彈性使用農村內的土地。

附冊十二 臺中市都市計畫區綜理表

臺中市都市計畫區綜理表(單位:公頃)

序號	都市計畫	總計	農業區	保護區	住宅區	商業區	工業區	文教區	特定專用區	風景區	河川區	公共設施用地	其他
1	臺中主要計畫及臺中市(大坑風景地區)	16,191.23	2,431.52	0	4,018.56	514.02	661.05	80.13	268.17	2702.47	146.8	5,224.81	143.72
2	豐原	2,196.94	943.24	36.9	520.8	76.29	152.42	0	0.96	0	11.36	435.57	19.4
3	豐原交流道特定區	2,255	1,626.06	0	240.03	6.45	141.94	0	0.16	0	7.31	229.51	3.54
4	東勢	997.1	408.41	69.44	196.97	20.41	38.32	0	18.39	0	59.35	185.81	0
5	大甲	705.45	283.84	0	137.29	12.2	90.58	3.04	0.7	0	0	177.67	0.13
6	大甲(日南地區)	307.5	182.66	0	46.48	7.8	4.13	0	0.49	0	0	65.4	0.54
7	后里	641.05	245.84	0	126.61	9.25	76.81	0	43.25	0	0.74	138.55	0
8	神岡	472.8	322.46	0	48.32	4.85	25.32	0	0	0	0	67.14	4.71
9	潭子	566.54	175.56	0	136.09	8.27	89.78	3.91	26.72	0	2.93	123.28	0
10	大雅	582.37	312.77	0	123.57	10.29	37.33	0	2.17	0	0	92.05	4.19
11	新社	203.76	131.38	0	24.32	1.65	13.94	0	0.2	0	0	32.26	0
12	石岡水壩特定區	754.44	287.52	136.19	35.97	3.02	6.52	0	1.69	0	220.14	63.39	0
13	外埔	124	74.51	0	27.35	1.23	-	0	0	0	0	20.91	0
14	大安	193.32	137.24	0	27.88	0.54	9.36	0	0.96	0	0	17.34	0
15	烏日	915.68	159.87	0	190.2	17.85	48.87	0	5.86	0	143.01	349.67	0.35
16	大肚	509.27	213.55	0	88.27	8.73	53.93	0	0	0	1.91	141.99	0.89
17	霧峰	424.92	87.3	29.61	78.6	26.3	23.59	0	2.44	0	0	173.57	3.51
18	太平	749.9	207.21	17.37	192.96	7.22	159.1	0	0	0	0.17	165.57	0.32
19	太平(太平、中平、東平三里)	0	0	0	0	0	0	0	0	0	0	0	0
20	太平(新光、坪林、東平三里)	535.19	0	0	254.94	13.62	34.73	0	0.64	0	0	231.27	0
21	大里	585.58	0	0	309.4	20.42	48.62	0	0.6	0	0	206.54	0
22	草湖、塗城	317.65	34.55	0	119.36	4.98	47.94	0	7.06	0	0	103.76	0
23	大里(擴大草湖地區)	53.85	0	0	16.46	2.78	0	0	0	0	19.12	15.49	0
24	梨山風景特定區	138.57	0	98.11	11.24	1.5	0	1.75	0	0	0	21.82	4.15
25	梨山風景特定區(新	14.62	0	9.74	1.47	0.2	0	0	0	0	0	3.21	0

	佳陽地區)												
26	梨山風景特定區(松茂地區)	21.32	0	15.8	1.85	0.08	0	0	0	0	0	3.59	0
27	梨山風景特定區(環山地區)	15.95	0	8.7	4.22	0.21	0	0	0	0	0	2.83	0
28	臺中港特定區	17,560.93	4,525.08	2,504.89	2,196.63	146.77	653.29	3.36	4,598.84	0	0	2,845.49	86.58
29	王田交流道特定區	1,382.71	723.6	0	167.56	33.09	113.46	0	61.17	0	20.71	262.84	0.28
30	谷關風景特定區	147.9	4.39	60.01	5.95	0.63	0.28	0	0.33	0	0.11	20.77	55.43
31	鐵砧山風景特定區	138.96	-	98.02	1.51	0.22	0	0	2.65	0	0	21.28	15.28
	總計	49,704.5	13,518.55	3,084.77	9,350.85	960.86	2,531.31	92.19	5,043.45	2,702.47	633.66	11,443.37	343.01

資料來源:臺中市政府都市發展局，民國 101 年，本計畫彙整。

附冊十三 臺中市就業者之行業綜理表

根據行政院人力資源統計年報，臺中市整體就業人口以服務業為主佔 55.89%，其次為工業佔 40.57%，再次之為農、林、漁、牧業佔 3.54%。各行業之就業人數詳表 3-9。

臺中市就業者之行業綜理表(單位:千人)

總計			農、林、漁、牧業			工業					
						合計			礦業及土石採取業		
計	男	女	計	男	女	計	男	女	計	男	女
1265	706	559	45	35	10	513	348	165	0	0	0
工業											
製造業			電力及燃氣供應業			用水供應及污染整治業			營造業		
計	男	女	計	男	女	計	男	女	計	男	女
403	254	150	4	3	1	8	6	3	98	86	12
服務業											
合計			批發及零售業			運輸及倉儲業			住宿及餐飲業		
計	男	女	計	男	女	計	男	女	計	男	女
707	323	384	218	106	112	38	29	8	83	36	47
專業、科學及技術服務業			支援服務業			公共行政及國防； 強制性社會安全			教育服務業		
計	男	女	計	男	女	計	男	女	計	男	女
32	15	17	29	17	13	35	19	16	75	21	54
資訊及通訊傳播業			金融及保險業			不動產業			醫療保健及社會工作服務業		
計	男	女	計	男	女	計	男	女	計	男	女
20	11	9	39	13	26	12	6	6	49	12	37
藝術、娛樂及休閒服務業			其他服務業								
計	男	女	計	男	女						
11	5	6	66	32	34						

資料來源:行政院主計總處人力資源調查統計，民國 101 年，本計畫彙整。

附冊十四 農村分布及特性分析

一、位於臺中市農村再生總體計畫範圍之里

行政區	里	面積(平方公里)	總人口數	人口密度(人/平方公里)	原住民人口數	全部	部分
大甲區	福德里	2.11	1,393	661.06	1		√
大甲區	銅安里	1.98	1,622	819.89	2	√	
大甲區	日南里	3.07	6,307	2,055.90	42		√
大甲區	建興里	6.86	1,888	275.20	5		√
大甲區	龍泉里	3.60	1,829	507.48	5		√
大甲區	幸福里	7.00	3,267	466.64	9		√
大甲區	孟春里	4.11	4,894	1,190.72	15		√
大甲區	太白里	6.33	1,592	251.54	4		√
大甲區	江南里	2.44	1,570	644.42	1		√
大甲區	德化里	2.36	2,099	888.86	2	√	
大甲區	頂店里	3.72	5,415	1,454.33	37		√
大甲區	奉化里	0.77	2,520	3,287.89	6		√
大甲區	武曲里	1.23	2,272	1,846.16	6		√
大甲區	岷山里	0.47	2,588	5,480.31	31		√
大甲區	新美里	0.47	4,291	9,040.45	11		√
大甲區	義和里	1.58	3,848	2,437.34	9		√
大甲區	武陵里	2.08	1,428	686.09	2		√
大甲區	文曲里	3.25	1,357	417.90	3		√
大甲區	西岐里	2.80	1,966	702.14	9		√
大甲區	中山里	0.74	5,024	6,789.19	16		√
大甲區	庄美里	0.56	2,779	4962.5	3		√
大安區	中庄里	3.19	3,156	989.07	17		√
大安區	西安里	2.19	2,056	938.94	1	√	
大安區	松雅里	1.06	1,011	949.79	9		√
大安區	南埔里	3.93	1,300	331.09	1		√
大安區	頂安里	5.75	1,098	191.09	0		√
大安區	福興里	1.46	1,397	954.47	6		√
大安區	永安里	3.28	2,134	650.68	6		√
大安區	東安里	3.03	1,457	480.08	6		√

行政區	里	面積(平方公里)	總人口數	人口密度(人/平方公里)	原住民人口數	全部	部分
大安區	南庄里	2.14	1,281	598.11	4		√
大安區	海墘里	2.04	1,692	828.42	1		√
大安區	福住里	2.14	1,287	602.44	1		√
大安區	龜壳里	3.74	1,899	508.08	1		√
大肚區	成功里	2.49	1,148	461.57	6		√
大肚區	永順里	2.09	2,008	962.48	26		√
大肚區	山陽里	1.91	1,657	867.11	9		√
大肚區	頂街里	2.12	8,714	4,113.44	168		√
大肚區	蔗部里	0.91	5,356	5,907.19	241	√	
大肚區	瑞井里	3.10	5,690	1,834.13	328	√	
大肚區	磺溪里	2.33	1,888	811.68	21		√
大肚區	永和里	0.66	1,042	1,569.79	6		√
大肚區	大東里	2.31	3,663	1,586.46	77		√
大肚區	新興里	7.51	3,103	413.18	153		√
大肚區	社腳里	1.88	2,967	1,578.62	64		√
大肚區	營埔里	2.38	1,765	742.39	21		√
大肚區	福山里	1.60	4,424	2,768.21	61		√
大肚區	王田里	4.64	5,235	1,129.37	47		√
大肚區	中和里	1.79	1,045	584.29	1		√
大肚區	自強里	0.30	4,047	13,490.00	118	√	
大里區	樹王里	1.73	4,202	2,428.14	46		√
大里區	夏田里	2.56	1,192	466.11	5		√
大里區	西湖里	2.67	3,408	1,275.66	50		√
大里區	立仁里	0.40	5,871	14,674.71	37		√
大里區	新仁里	0.65	8,999	13,938.56	85	√	
大里區	立德里	0.68	8,590	12,552.96	59		√
大里區	仁化里	1.98	10,252	5,172.45	77		√
大里區	仁德里	0.84	7,453	8,859.24	60		√
大里區	瑞城里	1.15	14,156	12,275.67	111		√
大里區	塗城里	1.62	9,643	5,947.73	110		√
大里區	健民里	3.31	5,202	1,572.23	120		√
大里區	東湖里	1.35	11,261	8,341.481	214		√

行政區	里	面積(平方公里)	總人口數	人口密度(人/平方公里)	原住民人口數	全部	部分
大雅區	忠義里	3.91	2,229	569.39	394	√	
大雅區	橫山里	5.00	4,841	968.23	50	√	
大雅區	六寶里	4.45	7,481	1,682.82	278	√	
大雅區	秀山里	3.83	3,880	1,014.16	25	√	
大雅區	員林里	4.15	10,919	2,630.64	167		√
大雅區	文雅里	0.93	7,142	7,720.12	205		√
大雅區	四德里	1.13	5,536	4,914.80	93		√
大雅區	二和里	0.79	7,040	8,940.77	82		√
大雅區	三和里	1.87	6,055	3,240.10	62		√
大雅區	上楓里	1.54	6,977	4,538.34	91		√
大雅區	西寶里	2.62	5,739	2,190.40	89		√
大雅區	雅楓里	0.44	4,320	9818.18	160		√
大雅區	大楓里	1.43	5,710	3,993.00	141		√
太平區	大興里	4.60	2,836	616.96	24	√	
太平區	中山里	0.24	4,283	18,061.00	64		√
太平區	中興里	0.79	4,142	5,223.89	51		√
太平區	太平里	2.28	6,786	2,980.76	60		√
太平區	平安里	0.37	2,672	7,245.18	39		√
太平區	永隆里	2.51	3,111	1,239.04	85	√	
太平區	東和里	1.65	3,075	1,868.28	40		√
太平區	興隆里	2.45	3,937	1,609.42	89	√	
太平區	光明里	0.29	4,348	14,796.60	97		√
太平區	光華里	0.51	5,732	11,301.54	52		√
太平區	光隆里	1.55	3,681	2,382.22	63	√	
太平區	成功里	0.58	4,555	7,829.60	46		√
太平區	坪林里	1.70	3,902	2,296.63	43	√	
太平區	東汴里	32.58	1,405	43.13	2	√	
太平區	長億里	0.91	6,841	7,555.38	126		√
太平區	頭汴里	28.05	2,335	83.25	26	√	
太平區	建國里	0.49	3,506	7,162.86	46		√
太平區	建興里	0.44	3,516	8,069.21	155		√
太平區	黃竹里	23.92	786	32.87	2	√	

行政區	里	面積(平方公里)	總人口數	人口密度(人/平方公里)	原住民人口數	全部	部分
太平區	勤益里	1.29	2,557	1,984.36	26	√	
太平區	聖和里	3.14	5,023	1,600.58	27	√	
太平區	福隆里	1.77	5,023	2,831.20	266	√	
太平區	德隆里	1.45	5,023	3,472.34	94	√	
太平區	豐年里	0.51	5,023	9,882.20	36		√
太平區	東平里	0.41	4,799	11,704.88	59		√
北屯區	軍功里	2.52	9,212	3,650.42	105		√
北屯區	和平里	2.74	12,672	4,626.05	93		√
外埔區	三崁里	6.29	2,318	368.40	7		√
外埔區	大東里	1.61	7,339	4,568.06	100	√	
外埔區	中山里	1.23	1,388	1,128.51	8	√	
外埔區	水美里	6.60	3,972	601.97	16		√
外埔區	馬鳴里	2.20	1,643	745.13	3	√	
外埔區	鐵山里	3.54	2,622	740.48	4	√	
外埔區	大同里	1.71	5,320	3,111.85	21		√
外埔區	土城里	5.12	1,964	383.77	19		√
外埔區	六分里	4.02	2,518	626.45	18	√	
外埔區	永豐里	4.14	1,228	296.46	4	√	
外埔區	廊子里	6.10	1,455	238.53	11		√
石岡區	梅子里	1.77	2,214	1,247.97	19		√
石岡區	土牛里	1.01	1,238	1,224.35	1	√	
石岡區	德興里	0.97	1,784	1,830.20	31	√	
石岡區	和盛里	1.93	1,516	787.39	15	√	
石岡區	萬興里	1.03	1,770	1,714.35	6		√
石岡區	九房里	1.49	1,511	1,015.66	9		√
石岡區	萬安里	0.47	1,807	3,816.71	3		√
石岡區	龍興里	2.71	796	294.25	0	√	
石岡區	石岡里	1.03	1,527	1,479.39	6		√
石岡區	金星里	5.43	1,521	280.24	4	√	
后里區	公館里	7.62	2,521	330.64	20	√	
后里區	泰安里	2.78	1,573	566.13	8	√	
后里區	仁里里	3.99	1,320	330.77	7	√	

行政區	里	面積(平方公里)	總人口數	人口密度(人/平方公里)	原住民人口數	全部	部分
后里區	廣福里	10.33	2,380	230.49	121		v
后里區	后里里	2.39	4,322	1,807.24	20		v
后里區	義里里	0.67	3,742	5,623.83	54		v
后里區	厚里里	1.49	2,621	1,756.94	13		v
后里區	月眉里	3.81	2,171	570.42	21		v
后里區	墩北里	1.05	4,258	4,067.68	29		v
后里區	墩南里	3.40	3,822	1,124.15	42		v
后里區	中和里	1.51	3,018	1,996.67	11		v
后里區	眉山里	2.56	3,880	1,515.49	37		v
后里區	聯合里	2.71	1,970	728.11	9	v	
后里區	舊社里	7.47	2,432	325.52	4	v	
后里區	太平里	5.75	2,698	469.31	21	v	
后里區	義德里	0.14	3725	26,607.14	48		v
西屯區	林厝里	6.91	4,170	603.37	12	v	
西屯區	永安里	2.85	14,185	4,983.46	240	v	
西屯區	福聯里	1.99	3,532	1,772.42	69	v	
西屯區	協和里	6.74	5,344	793.12	81	v	
西屯區	龍潭里	1.16	1,038	894.8	15	v	
西屯區	廣福里	2.01	3,141	1,563.52	15	v	
西屯區	港尾里	3.30	5,898	1,787.84	60	v	
西屯區	潮洋里	1.33	5,415	4,071.00	17	v	
西屯區	福瑞里	0.21	3,603	17,157.14	69	v	
沙鹿區	清泉里	3.85	2,695	699.71	62	v	
沙鹿區	公明里	2.31	4,877	2,113.68	211	v	
沙鹿區	西勢里	5.77	2,592	449.41	10		v
沙鹿區	犁分里	3.47	1,297	373.36	9		v
沙鹿區	竹林里	3.69	9,058	2,452.06	57		v
沙鹿區	晉江里	2.87	1,870	651.88	12		v
沙鹿區	六路里	3.04	5,397	1,775.99	63		v
沙鹿區	埔子里	3.69	5,295	1,434.14	62		v
沙鹿區	三鹿里	2.10	6,306	3,001.96	108		v
沙鹿區	鹿峰里	1.22	5,732	4,701.75	5		v

行政區	里	面積(平方公里)	總人口數	人口密度(人/平方公里)	原住民人口數	全部	部分
沙鹿區	鹿寮里	1.86	8,011	4,309.15	60		v
沙鹿區	北勢里	0.89	5,696	6,381.80	40		v
沙鹿區	福興里	1.24	4,161	3,347.43	37		v
沙鹿區	斗抵里	1.16	5,228	4,518.60	24		v
沙鹿區	南勢里	5.76	3,636	631.00	33		v
和平區	達觀里	56.45	1,278	22.64	673	v	
和平區	博愛里	191.18	1,891	9.89	879	v	
和平區	梨山里	301.94	2,187	7.24	834		v
和平區	南勢里	23.21	2,136	92.01	439	v	
和平區	自由里	43.43	1,216	28.00	621	v	
和平區	平等里	302.12	876	2.90	543		v
和平區	天輪里	52.45	514	9.80	22	v	
和平區	中坑里	36.66	476	12.98	4	v	
東勢區	下城里	1.39	1,003	720.38	3		v
東勢區	下新里	5.92	2,014	340.01	13		v
東勢區	上城里	2.96	1,189	402.03	11		v
東勢區	上新里	0.18	1,237	6,761.84	2		v
東勢區	中崙里	9.21	2,292	248.96	10		v
東勢區	明正里	9.27	1,635	176.35	19		v
東勢區	東新里	11.16	2,207	197.67	30		v
東勢區	茂興里	7.84	2,051	261.55	10		v
東勢區	泰昌里	1.49	4,266	2,853.80	188		v
東勢區	泰興里	2.08	844	406.05	7	v	
東勢區	埤頭里	4.25	768	180.88	1	v	
東勢區	隆興里	18.91	1,787	94.52	10	v	
東勢區	新盛里	2.21	6,079	2,754.20	28		v
東勢區	粵寧里	0.80	2,367	2,960.63	45		v
東勢區	福隆里	2.10	4,256	2,029.06	70		v
東勢區	廣興里	0.40	1,893	4,709.28	17		v
東勢區	慶東里	5.21	2,237	429.71	18		v
東勢區	慶福里	15.70	1,585	100.94	5		v
東勢區	興隆里	2.45	1,381	564.54	4		v

行政區	里	面積(平方公里)	總人口數	人口密度(人/平方公里)	原住民人口數	全部	部分
東勢區	詒福里	3.26	1,943	596.07	22		v
東勢區	延平里	0.31	2,805	9,048.39	34		v
南屯區	寶山里	3.57	5,994	1,678.83	93		v
南屯區	文山里	4.48	9,977	2,228.06	96		v
南屯區	春社里	6.83	6,911	1,011.61	253		v
南屯區	新生里	1.96	1,177	601.01	3		v
南屯區	鎮平里	2.46	1,869	761.01	23		v
南屯區	中和里	0.72	5,315	7,414.35	53		v
南屯區	楓樹里	1.72	6,421	3,727.14	33		v
南屯區	春安里	0.20	912	4,560.00	48		v
烏日區	學田里	3.70	2,626	709.45	52		v
烏日區	三和里	3.31	4,779	1,443.97	170		v
烏日區	榮泉里	2.65	5,345	2,013.27	19		v
烏日區	前竹里	1.57	2,877	1,837.80	16		v
烏日區	光明里	1.74	2,608	1,497.64	44		v
烏日區	五光里	1.34	2,009	1,500.10	7	v	
烏日區	東園里	3.42	2,445	715.15	23		v
烏日區	溪壩里	2.63	5,345	2,029.69	29		v
烏日區	螺潭里	7.51	2,379	316.57	9		v
烏日區	溪尾里	6.68	982	146.96	5		v
烏日區	南里里	1.89	1,462	773.55	4		v
烏日區	北里里	2.16	1,935	896.00	18		v
神岡區	新庄里	4.88	5,070	1,039.53	183	v	
神岡區	圳堵里	2.09	2,525	1,209.03	42		v
神岡區	山皮里	2.72	1,242	457.45	3		v
神岡區	圳前里	2.80	2,831	1,010.06	92		v
神岡區	神岡里	0.71	3,931	5,549.48	36		v
神岡區	庄前里	1.18	2,452	2,078.93	15		v
神岡區	庄後里	1.89	2,583	1,367.73	20	v	
神岡區	北庄里	1.33	3,090	2,322.03	53		v
神岡區	溪洲里	4.60	3,287	714.89	39	v	
神岡區	神洲里	2.88	3,102	1,078.63	27		v

行政區	里	面積(平方公里)	總人口數	人口密度(人/平方公里)	原住民人口數	全部	部分
神岡區	豐洲里	3.37	8,430	2,502.86	98		√
神岡區	社口里	1.49	8,620	5,769.62	92		√
神岡區	大社里	0.39	4,763	12,059.93	94		√
神岡區	岸裡里	0.95	3,413	3,583.46	35		√
神岡區	社南里	1.82	6,385	3,499.65	66		√
神岡區	三角里	2.13	3,008	1,415.07	34		√
梧棲區	大村里	1.18	6,976	5,916.35	146		√
梧棲區	興農里	2.09	2,805	1,345.03	28		√
梧棲區	永寧里	1.33	2,931	2,207.80	38		√
梧棲區	永安里	2.30	3,218	1,396.94	11		√
清水區	高北里	6.06	1,454	239.83	12		√
清水區	高西里	1.20	1,604	1,341.10	1		√
清水區	高美里	1.22	1,635	1,336.86	8		√
清水區	高東里	3.83	1,571	409.84	1		√
清水區	高南里	5.54	1,724	310.93	2		√
清水區	臨江里	1.44	1,887	1,311.88	3		√
清水區	武鹿里	1.78	3,898	2,187.72	42		√
清水區	秀水里	1.07	4,788	4,493.04	33		√
清水區	裕嘉里	0.80	1,770	2,203.41	6		√
清水區	橋頭里	1.42	8,791	6,187.28	34		√
清水區	國姓里	2.08	2,561	1,233.97	7		√
清水區	田寮里	0.94	2,857	3,043.31	10		√
清水區	菁埔里	2.77	2,796	1,010.39	7		√
清水區	下湳里	2.72	3,563	1,310.10	7		√
清水區	頂湳里	3.79	2,146	566.26	0		√
清水區	海風里	5.58	1,616	289.74	7		√
清水區	楊厝里	2.26	1,430	632.86	4		√
清水區	吳厝里	4.63	1,773	383.33	34		√
清水區	東山里	2.15	1,491	692.90	6	√	
清水區	北寧里	0.78	883	1,132	2		√
清水區	糠榔里	3.30	5,199	1,575.46	44		√
新社區	大南里	2.33	2,370	1,016.20	12	√	

行政區	里	面積(平方公里)	總人口數	人口密度(人/平方公里)	原住民人口數	全部	部分
新社區	中正里	2.62	1,654	631.81	6		v
新社區	中和里	13.60	718	52.80	6	v	
新社區	中興里	1.18	761	645.45	2	v	
新社區	月湖里	2.05	1,182	575.41	7	v	
新社區	永源里	5.28	3,527	668.53	40	v	
新社區	協成里	12.05	3,447	286.03	33	v	
新社區	東興里	1.12	1,554	1,386.93	14	v	
新社區	崑山里	5.36	1,403	261.51	3	v	
新社區	復盛里	3.17	2,345	739.80	73	v	
新社區	新社里	0.63	3,917	6,197.17	45		v
新社區	福興里	25.57	1,426	55.76	4	v	
新社區	慶西里	7.18	1,065	148.28	1	v	
潭子區	大富里	1.87	2,977	1,590.66	8		v
潭子區	東寶里	3.46	13,818	3,997.16	109		v
潭子區	大豐里	1.34	6,676	4,965.36	76		v
潭子區	栗林里	1.18	5,299	4,499.72	79		v
潭子區	甘蔗里	1.20	11,081	9,267.35	167		v
潭子區	嘉仁里	1.67	4,535	2,720.75	48		v
潭子區	潭陽里	1.02	13,454	13,165.51	250		v
潭子區	福仁里	1.32	11,601	8,777.71	236		v
潭子區	頭家里	0.56	6,172	10,979.32	87		v
潭子區	聚興里	5.19	4,309	830.56	76	v	
潭子區	新田里	5.27	1,773	336.49	38	v	
潭子區	潭北里	0.32	2,850	8,906	79		v
潭子區	潭秀里	0.72	1,673	2,323.61	5		v
龍井區	忠和里	6.65	5,922	890.25	32		v
龍井區	山腳里	2.43	6,685	2,752.61	97		v
龍井區	三德里	1.34	3,726	2,786.18	20		v
龍井區	龍津里	3.05	6,153	2,016.43	19		v
龍井區	福田里	3.87	1,225	316.47	0		v
龍井區	龍泉里	3.82	8,087	2,118.53	71		v
龍井區	田中里	1.68	4,088	2,426.19	34		v

行政區	里	面積(平方公里)	總人口數	人口密度(人/平方公里)	原住民人口數	全部	部分
龍井區	龍西里	0.69	2,329	3,387.65	70		v
龍井區	龍東里	0.98	3,419	3,496.95	25		v
龍井區	竹坑里	3.79	3,617	955.01	55		v
龍井區	龍崗里	1.91	3,132	1,638.48	108		v
龍井區	南寮里	1.75	2,032	1,160.22	32	v	
龍井區	新庄里	3.59	7,662	2,134.64	110		v
龍井區	東海里	0.56	8,993	15,952.40	133	v	
龍井區	新東里	0.76	5,482	7,244.21	79	v	
豐原區	朴子里	3.07	3,902	1,270.23	17		v
豐原區	翁子里	1.25	3,390	2,721.39	33		v
豐原區	南田里	1.09	3,847	3,536.90	41		v
豐原區	南嵩里	7.54	3,390	449.42	16		v
豐原區	東陽里	6.50	2,023	311.16	18	v	
豐原區	北陽里	2.50	15,724	6,299.93	114		v
豐原區	翁社里	0.53	2,378	4,467.77	36		v
豐原區	翁明里	0.54	2,525	4,671.15	34		v
豐原區	南陽里	0.87	12,915	14,835.26	112		v
豐原區	鎌村里	2.93	5,573	1,904.37	54	v	
豐原區	豐田里	1.66	12,321	7,435.57	128		v
豐原區	東湍里	3.19	5,168	1,620.70	27		v
豐原區	西湍里	2.88	10,524	3,651.99	101		v
豐原區	社皮里	1.10	11,762	10,669.02	153		v
豐原區	三村里	1.38	7,617	5,506.97	40		v
霧峰區	五福里	3.79	3,054	806.17	10		v
霧峰區	四德里	2.93	2,724	930.72	19	v	
霧峰區	北柳里	1.81	4,528	2,501.34	21		v
霧峰區	丁臺里	2.79	2,674	957.77	4	v	
霧峰區	北勢里	2.95	2,389	810.10	27		v
霧峰區	南柳里	2.62	2,319	883.53	6		v
霧峰區	南勢里	3.58	1,613	450.90	8		v
霧峰區	六股里	2.77	2,861	1,033.03	6	v	
霧峰區	舊正里	4.18	2,463	589.18	3		v

行政區	里	面積(平方公里)	總人口數	人口密度(人/平方公里)	原住民人口數	全部	部分
霧峰區	本鄉里	0.36	2,454	6,887.56	24		v
霧峰區	本堂里	1.19	6,819	5,733.27	39		v
霧峰區	坑口里	10.43	3,413	327.13	15		v
霧峰區	峰谷里	8.74	1,362	155.91	5	v	
霧峰區	萬豐里	18.28	3,153	172.52	27		v
霧峰區	甲寅里	1.03	5,421	5,247.75	46		v
霧峰區	菜園里	3.36	1,302	387.72	5		v
霧峰區	吉峰里	2.98	10,404	3,495.29	202		v
霧峰區	錦榮里	2.19	1,396	638.41	13		v
霧峰區	桐林里	20.02	1,401	70.00	10	v	

二、臺中市農村社區發展類型分類表

社區類型	行政區	里
山區型 (56)	太平區	東汴里、頭汴里、黃竹里
	石岡區	龍興里、金星里
	后里區	廣福里、后里里
	和平區	達觀里、博愛里、梨山里、南勢里、自由里、平等里、天輪里、中坑里
	東勢區	下城里、下新里、上城里、上新里、中崙里、東新里、茂興里、泰昌里、新盛里、粵寧里、福隆里、廣興里、慶東里、慶福里、興隆里、詒福里、延平里
	新社區	大南里、中正里、中和里、中興里、月湖里、永源里、協成里、東興里、崑山里、復盛里、新社里、福興里、慶西里
	潭子區	新田里
	豐原區	朴子里、南田里、南嵩里、東陽里、南陽里、鎌村里
	霧峰區	坑口里、峰谷里、萬豐里、桐林里
	大甲區	頂店里
	大肚區	蔗部里、瑞井里、大東里、自強里
	大里區	塗城里、健民里

社區類型	行政區	里
丘陵台地型 (118)	大雅區	六寶里、員林里、上楓里、西寶里、大楓里、雅楓里
	太平區	大興里、永隆里、東和里、興隆里、光華里、光隆里、坪林里、勤益里、聖和里
	北屯區	軍功里、和平里
	外埔區	三崁里、馬鳴里、土城里、六分里、永豐里
	石岡區	梅子里、土牛里、德興里、和盛里、萬興里、九房里、萬安里、石岡里
	后里區	公館里、泰安里、仁里里、義里里、厚里里、月眉里、墩北里、墩南里、中和里、眉山里、聯合里、舊社里、太平里、義德里
	西屯區	林厝里、福聯里、福瑞里
	沙鹿區	清泉里、公明里、西勢里、犁分里、竹林里、晉江里、六路里、埔子里
	東勢區	明正里、泰興里、埤頭里、隆興里
	南屯區	寶山里、文山里、春社里
	神岡區	圳堵里、山皮里、圳前里、神岡里、庄前里、庄後里、北庄里、溪洲里、神洲里、豐洲里、社口里、大社里、岸裡里、社南里、三角里
	清水區	海風里、楊厝里、吳厝里、東山里
	潭子區	大富里、東寶里、大豐里、栗林里、甘蔗里、嘉仁里、潭陽里、福仁里、頭家里、聚興里、潭秀里、潭北里
	龍井區	竹坑里、龍崗里、南寮里、新庄里、東海里、新東里
	豐原區	翁子里、北陽里、翁社里、翁明里、豐田里、東湳里、西湳里、社皮里、三村里
霧峰區	萊園里、吉峰里、錦榮里	
	大甲區	福德里、銅安里、日南里、建興里、龍泉里、幸福里、孟春里、太白里、江南里、德化里、奉化里、武曲里、岷山里、新美里、義和里、武陵里、文曲里、庄美里、中山里、西岐里
	大安區	中庄里、西安里、松雅里、南埔里、頂安里、福興里、永安里、東安里、南庄里、海墘里、福住里、龜壳里

社區類型	行政區	里
平原型 (161)	大肚區	成功里、永順里、山陽里、頂街里、磺溪里、永和里、新興里、社腳里、營埔里、福山里、王田里、中和里
	大里區	樹王里、夏田里、西湖里、立仁里、新仁里、立德里、仁化里、仁德里、瑞城里、東湖里、內新里
	大雅區	忠義里、橫山里、秀山里、文雅里、四德里、二和里、三和里
	太平區	中山里、中興里、太平里、平安里、光明里、成功里、長億里、建國里、建興里、福隆里、德隆里、豐年里、東平里
	外埔區	大東里、中山里、水美里、鐵山里、大同里、廊子里
	西屯區	永安里、協和里、龍潭里、廣福里、港尾里、潮洋里
	沙鹿區	三鹿里、鹿峰里、鹿寮里、北勢里、福興里、斗抵里、南勢里
	南屯區	新生里、鎮平里、中和里、楓樹里、春安里
	烏日區	學田里、三和里、榮泉里、前竹里、光明里、五光里、東園里、溪壩里、螺潭里、溪尾里、北里里、南里里、湖日里
	神岡區	新庄里
	梧棲區	大村里、興農里、永寧里、永安里
	清水區	高北里、高西里、高美里、高東里、高南里、臨江里、武鹿里、秀水里、裕嘉里、橋頭里、國姓里、田寮里、菁埔里、下湳里、頂湳里、糠榔里、北寧里
	龍井區	忠和里、山腳里、三德里、龍津里、福田里、龍泉里、田中里、龍西里、龍東里
	霧峰區	五福里、四德里、北柳里、丁臺里、北勢里、南柳里、南勢里、六股里、舊正里、本鄉里、本堂里、甲寅里
潭子區	家興里	

附冊十五 再生培根計畫執行情形綜理表

行政區	最高班別	里	社區名稱	社區發展協會
大甲區	再生	文曲里	文曲社區	臺中縣大甲鎮文曲社區發展協會
	再生	西岐里	西岐社區	臺中市大甲區西岐社區發展協會
	再生	建興里	建興社區	臺中市大甲區建興社區發展協會
	再生	頂店里	頂店社區	臺中市大甲區頂店社區發展協會
	核心	福德里	福德社區	臺中市大甲區福德社區發展協會
	進階	武曲里	武曲社區	臺中市大甲區武曲社區發展協會
	關懷	太白里	太白社區	臺中市大甲區太白社區發展協會
大安區	再生	西安里	西安社區	臺中市大安區西安社區發展協會
	再生	東安里	東安社區	臺中市大安區東安社區發展協會
	再生	海墘里	海墘社區	臺中市大安區海墘社區發展協會
	再生	福住里	福德社區	臺中市大安區福德社區發展協會
	再生	龜殼里	龜殼社區	臺中市大安區龜殼社區發展協會
	再生	頂安里	頂安社區	臺中市大安區頂安社區發展協會
大里區	再生	健民里	竹仔坑社區	臺中市大里區竹仔坑社區發展協會
	再生	塗城里	塗城社區	臺中市大里區塗城社區發展協會
大雅區	再生	員林里	員林社區- 麥之鄉	臺中市麥之鄉產業發展協會
	再生	忠義里	忠義社區	臺中市大雅區忠義社區發展協會
	進階	西寶里	西寶社區	臺中市大雅區西寶社區發展協會
	進階	秀山里	秀山社區	臺中市大雅區秀山社區發展協會
	關懷	大雅里	六寶社區	臺中市大雅區六寶社區發展協會
	關懷	文雅里	文雅社區	臺中市大雅區文雅社區發展協會
太平區	再生	東汴里	東汴社區	臺中市太平區東汴社區發展協會
	再生	興隆里	興隆社區	臺中市太平區興隆社區發展協會
	再生	黃竹里	黃竹社區	臺中市太平區黃竹社區發展協會
	再生	頭汴里	頭汴社區	臺中市太平區頭汴社區發展協會
	再生	聖和里	聖和社區	臺中市太平區聖和社區發展協會
	核心	光明里	光明社區	台中市藝文故鄉發展協會
	關懷	光華里	光華社區	臺中市太平區光華社區發展協會
外埔區	再生	三崁里	三崁社區	臺中縣外埔鄉三崁社區發展協會

行政區	最高班別	里	社區名稱	社區發展協會
	再生	土城里	土城社區	臺中縣外埔鄉土城社區發展協會
	再生	六分里	六分社區	臺中市外埔區六分社區發展協會
	再生	永豐里	永豐社區	臺中市外埔區永豐社區發展協會
	再生	廊子里	廊子社區	臺中縣外埔鄉廊子社區發展協會
	再生	中山里	中山社區	臺中縣外埔鄉中山社區發展協會
	關懷	大東里	大東社區	臺中縣外埔鄉大東社區發展協會
	核心	鐵山里	鐵山社區	臺中縣外埔鄉鐵山社區發展協會
石岡區	再生	梅子里	梅子社區	臺中市石岡區梅子社區發展協會
	再生	龍興里	龍興社區	臺中縣石岡鄉龍興社區發展協會
	再生	九房里	九房社區	臺中縣石岡鄉九房社區發展協會
	再生	和盛里	和盛社區	臺中市石岡區和盛社區發展協會
	核心	萬安里	萬安社區	臺中市石岡區萬安社區發展協會
	關懷	土牛里	土牛社區	臺中市石岡區土牛社區發展協會
	關懷	金星里	金星社區	臺中縣石岡鄉金星社區發展協會
后里區	再生	聯合里	聯合社區	臺中市后里區聯合社區發展協會
	再生	仁里里	仁里社區	臺中市后里區仁里社區發展協會
	再生	墩南里	墩南社區	臺中市后里區墩南社區發展協會
	再生	泰安里	泰安社區	臺中市后里區泰安社區發展協會
沙鹿區	再生	公明里	公明社區	臺中市沙鹿區公明社區發展協會
	再生	清泉里	清泉社區	臺中市沙鹿區清泉社區發展協會
和平區	再生	中坑里	大雪山社區	臺中市和平區大雪山社區發展協會
	再生	博愛里	裡冷社區	臺中市和平區裡冷社區發展協會
	再生	達觀里	達觀社區	臺中市和平區達觀社區發展協會
	再生	自由里 達觀里	雙崎社區	臺中縣和平鄉雙崎社區發展協會
	再生	自由里	烏石坑社區	臺中市和平區烏石坑社區發展協會
	再生	中坑里	中坑坪社區	臺中市和平區中坑坪社區發展協會
	再生	博愛里	松鶴社區	臺中市和平區松鶴社區發展協會
	再生	達觀里	桃山社區	臺中市和平區桃山社區發展社區
	再生	天輪里	天輪社區	臺中市和平區天輪社區發展協會
	再生	南勢里	和平社區	臺中市和平區和平社區發展協會
	進階	自由里	三叉坑社區	臺中縣和平鄉三叉坑社區發展協會

行政區	最高班別	里	社區名稱	社區發展協會
東勢區	再生	福隆里	福隆社區	臺中市東勢區福隆社區發展協會
	再生	慶東里	慶東社區	臺中市東勢區慶東社區發展協會
	再生	埤頭里	埤頭社區	臺中市東勢區埤頭社區發展協會
	再生	慶福里	慶福社區	臺中市東勢區慶福社區發展協會
	核心	茂興里	石城社區	臺中市東勢區石城社區發展協會
	進階	中崙里	中崙社區	臺中市東勢區中崙社區發展協會
	關懷	隆興里	隆興社區	臺中市東勢區隆興社區發展協會
	關懷	明正里	明正社區	臺中市東勢區明正社區發展協會
	關懷	東新里	東新社區	臺中市東勢區東新社區發展協會
烏日區	再生	五光里	五光社區	臺中市烏日區五光社區發展協會
	再生	東園里	東園社區	臺中市烏日區東園社區發展協會
	再生	溪壩里	溪壩社區	臺中市烏日區溪壩社區發展協會
	進階	螺潭里	螺潭社區	臺中市烏日區螺潭社區發展協會
	關懷	南里里	南里社區	臺中市烏日區南里社區發展協會
	關懷	榮泉里	榮和社區	臺中市烏日區榮和社區發展協會
神岡區	再生	新庄里	新庄社區	臺中市神岡區新庄社區發展協會
	再生	溪洲里	溪洲社區	臺中市神岡區溪洲社區發展協會
清水區	再生	海風里	海風社區	臺中市清水區海風社區發展協會
	關懷	高東里	高東社區	臺中市清水區高東社區發展協會
	核心	楊厝里	楊厝社區	臺中市清水區楊厝社區發展協會
新社區	再生	大南里	大南社區	臺中縣新社鄉大南社區發展協會
	再生	中和里	中和社區	臺中市新社區中和社區發展協會
	再生	協成里	協成社區	臺中市新社區協成社區發展協會
	再生	永源里	馬力埔社區	臺中縣新社鄉馬力埔社區發展協會
	再生	福興里	福興社區	臺中縣新社鄉福興社區發展協會
	再生	慶西里	慶西社區	臺中縣新社鄉慶西社區發展協會
	核心	中正里	中正社區	臺中縣新社鄉中正社區發展協會
	核心	月湖里	月湖社區	臺中縣新社鄉月湖社區發展協會
	進階	中興里	中興社區	臺中縣新社鄉中興社區發展協會
	進階	永源里	永源社區	臺中縣新社鄉永源社區發展協會
潭子區	再生	新田里	新田社區	臺中縣潭子鄉新田社區發展協會
龍井區	再生	南寮里	南寮社區	臺中市龍井區南寮社區發展協會

行政區	最高班別	里	社區名稱	社區發展協會
豐原區	再生	南嵩里	公老坪社區	臺中市公老坪產業發展協會
	再生	東陽里	東陽社區	臺中縣豐原市東陽社區發展協會
	再生	東湳里	東湳社區	臺中市豐原區東湳社區發展協會
	再生	鎌里里	鎌村社區	臺中市豐原區鎌村社區發展協會
	進階	翁子里	翁子社區	臺中市豐原區翁子社區發展協會
霧峰區	再生	五福里	五福社區	臺中市霧峰區五福社區發展協會
	再生	四德里	四德社區	臺中市霧峰區四德社區發展協會
	再生	桐林里	桐林社區	臺中市霧峰區桐林社區發展協會
	再生	萊園里	萊園社區	臺中市霧峰區萊園社區發展協會
	再生	萬豐里	萬豐社區	臺中市霧峰區萬豐社區發展協會
	再生	錦榮里	錦榮社區	臺中市霧峰區錦榮社區發展協會
	再生	舊正里	舊正社區	臺中市霧峰區舊正社區發展協會
	再生	北柳里	北柳社區	臺中市霧峰區北柳社區發展協會
	再生	六股里	六股社區	臺中市霧峰區六股社區發展協會
	再生	北勢里	北勢社區	臺中市霧峰區北勢社區發展協會

資料來源:臺中市政府農業局·民國 103 年 9 月 31 日止。

附冊十六 臺中市農特產品產銷組織綜理表

地區	班別	運作內容	班名	成立年期	班所屬農(漁)民團體	班員數	經營規模	單位	地址	
西屯區	雜糧	甘藷、落花生、胡麻	臺中市西屯區雜糧產銷班第1班	92年05月28日	臺中市臺中地區農會	10	10	公頃	臺中市西屯區西屯路3段181號	
	毛豬	毛豬	臺中市西屯區毛豬產銷班第1班	99年01月04日	臺中市臺中地區農會	28	18980	頭	臺中市西屯區西林巷30-68號	
南屯區	稻米	香米	臺中市南屯區稻米產銷班第1班	92年04月18日	臺中市臺中地區農會	22	41.15	公頃	臺中市南屯區新生里永春路17號	
北屯區	蔬菜	竹筍	臺中市北屯區蔬菜產銷班第1班	82年06月01日	保證責任台灣省青果運銷合作社臺中分社	46	70.14	公頃	臺中市北屯區民政里北坑巷21號	
		葉菜類、絲瓜、番茄、胡瓜	臺中市北屯區蔬菜產銷班第2班	87年04月01日	臺中市臺中地區農會	15	13.93	公頃	臺中市北屯區和平里和祥街300號	
		麻竹筍	臺中市北屯區蔬菜產銷班第3班	90年03月01日	臺中市臺中地區農會	33	52.1	公頃	臺中市北屯區大坑里光西巷56號	
	果樹	椪柑、桶柑、文旦柚、茂谷柑	臺中市北屯區果樹產銷班第1班	87年04月01日	臺中市臺中地區農會	87	117.42	公頃	臺中市北屯區大坑里光西巷96號	
		枇杷	臺中市北屯區果樹產銷班第2班	87年04月01日	臺中市臺中地區農會	27	11.27	公頃	臺中市北屯區大坑里東山路二段104號	
		荔枝、龍眼	臺中市北屯區果樹產銷班第3班	87年04月01日	臺中市臺中地區農會	32	32.28	公頃	臺中市北屯區民政里芋園巷32號	
		柑桔、桶柑、文旦柚、荔枝	臺中市北屯區果樹產銷班第4班	92年02月16日	保證責任台灣省青果運銷合作社臺中分社	39	51.88	公頃	臺中市北屯區和平里東山路一段378之15號	
	花卉	花苗、國蘭	臺中市北屯區花卉產銷班第1班	90年05月22日	臺中市臺中地區農會	18	5.24	公頃	臺中市北屯區同榮里更生巷28之3號	
		劍蘭、洋蘭、觀葉植物、玫瑰	臺中市北屯區花卉產銷班第2班	82年06月01日	臺中市臺中地區農會	14	12.55	公頃	臺中市北屯區松竹路1段348巷1號	
		文心蘭	臺中市北屯區花卉產銷班第3班	87年04月01日	臺中市臺中地區農會	33	14.59	公頃	臺中市北屯區東山路二段57號	
		文心蘭	臺中市北屯區花卉產銷班第4班	93年08月30日	臺中市臺中地區農會	16	5.99	公頃	臺中市北屯區民德里竹坑巷2號	
		文心蘭	臺中市北屯區花卉產銷班第5班	99年12月23日	臺中市臺中地區農會	14	6.2	公頃	臺中市北屯區民德里竹坑巷11號	
	豐原區	蔬菜類	葉菜類、根莖類、瓜果類	臺中市豐原區蔬菜產銷班第1班	89年04月01日	豐原區農會	12	5.79	公頃	臺中市豐原區豐北街222巷181弄29號

地區	班別	運作內容	班名	成立年期	班所屬農(漁)民團體	班員數	經營規模	單位	地址
		竹筍	臺中市豐原區蔬菜產銷班第2班	89年03月01日	豐原區農會	38	24.3	公頃	臺中市豐原區鎌里里鎌里路107巷221號
		番茄、其他根菜、葉菜類	臺中市豐原區蔬菜產銷班第3班	92年08月20日	豐原區農會	22	26.99	公頃	臺中市豐原區三村里三和路354巷97弄40號
		芋、馬鈴薯、其他根菜、葉菜類	臺中市豐原區蔬菜產銷班第5班	93年01月30日	豐原區農會	19	25.07	公頃	臺中市豐原區三豐路742巷290號
	果樹	柑桔	臺中市豐原區柑桔產銷班第1班	87年06月01日	豐原區農會	15	57.78	公頃	臺中市豐原區東陽里東陽路泉州巷30弄1號
		柑桔	臺中市豐原區柑桔產銷班第2班	87年06月01日	豐原區農會	17	40.62	公頃	臺中市豐原區東陽里東陽路太坑巷31號
		柑桔、柿、桶柑、茂谷柑	臺中市豐原區柑桔產銷班第3班	87年06月01日	豐原區農會	18	32.85	公頃	臺中市豐原區東陽里東陽路福德巷86號
		柑桔、柿、桶柑、茂谷柑	臺中市豐原區柑桔產銷班第4班	89年04月01日	豐原區農會	17	51.83	公頃	臺中市豐原區東陽路清谷巷2號
		柑桔	臺中市豐原區柑桔產銷班第5班	87年06月01日	豐原區農會	38	84.62	公頃	臺中市豐原區南嵩里水源路坪頂巷12號
		柑桔	臺中市豐原區柑桔產銷班第7班	87年06月01日	豐原區農會	51	146.58	公頃	臺中市豐原區南嵩里水源路南坑巷19號
		柑桔、桶柑	臺中市豐原區柑桔產銷班第8班	87年06月01日	豐原區農會	15	34.22	公頃	臺中市豐原區南嵩里水源路121號
		柑桔	臺中市豐原區柑桔產銷班第9班	89年03月01日	豐原區農會	26	41.79	公頃	臺中市豐原區東陽里東陽路福德巷7弄8-3號
		梨	臺中市豐原區梨產銷班第1班	88年12月01日	豐原區農會	16	12.71	公頃	臺中市豐原區北陽里南陽路9-6號
	葡萄	臺中市豐原區果樹產銷班第11班	89年04月01日	豐原區農會	11	8.1	公頃	臺中市豐原區鎌里路107巷102弄208號	
	花卉	玫瑰	臺中市豐原區花卉產銷班第1班	89年04月01日	豐原區農會	15	8.65	公頃	臺中市豐原區鎌里路326巷16號
		蝴蝶蘭、拖鞋蘭、嘉德利亞蘭	臺中市豐原區花卉產銷班第2班	89年04月01日	豐原區農會	12	3.44	公頃	臺中市豐原區中正路440號
稻米	稻米	臺中市豐原區稻米產銷班第1班	92年04月21日	豐原區農會	24	19.39	公頃	臺中市豐原區三豐路747巷1-4號	
	稻米	臺中市豐原區稻米產銷班第2班	92年06月19日	豐原區農會	71	43.94	公頃	臺中市豐原區師範街14巷18號	

地區	班別	運作內容	班名	成立年期	班所屬農(漁)民團體	班員數	經營規模	單位	地址
		稻米	臺中市豐原區稻米產銷班第3班	92年06月19日	豐原區農會	42	33.28	公頃	臺中市豐原區朴子街565巷21號
東勢區	蔬菜	胡瓜、番茄、草莓	臺中市東勢區蔬菜產銷班第1班	88年06月01日	東勢區農會	20	13.16	公頃	臺中市東勢區東和街47號
		番茄、辣椒	臺中市東勢區蔬菜產銷班第2班	102年09月02日	東勢區農會	16	11.17	公頃	臺中市東勢區第一橫街81號
	果樹	梨、甜柿	臺中市東勢區果樹產銷班第1班	97年11月21日	東勢區農會	20	23.49	公頃	臺中市東勢區新盛里東關路民安巷1-5號
		柑桔	臺中市東勢區柑桔產銷班第2班	88年09月01日	東勢區農會	18	29.42	公頃	臺中市東勢區泰昌里石城街114號
		柑桔	臺中市東勢區柑桔產銷班第4班	88年09月01日	東勢區農會	24	26.39	公頃	臺中市東勢區茂興里東蘭路198號
		柑桔	臺中市東勢區柑桔產銷班第5班	88年09月01日	東勢區農會	13	12.3	公頃	臺中市東勢區埤頭里28號
		柑桔	臺中市東勢區柑桔產銷班第6班	88年09月01日	東勢區農會	16	15.61	公頃	臺中市東勢區埤頭里59號
		柑桔	臺中市東勢區果樹產銷班第7班	88年09月01日	東勢區農會	19	25.66	公頃	臺中市東勢區中正路282號
		柑桔、高接梨	臺中市東勢區果樹產銷班第8班	88年09月01日	東勢區農會	28	38.35	公頃	臺中市東勢區慶東里5巷6號
		柑桔	臺中市東勢區柑桔產銷班第9班	88年09月01日	東勢區農會	22	27.94	公頃	臺中市東勢區茂興里石城街11-4號
		柑桔	臺中市東勢區柑桔產銷班第10班	88年09月01日	東勢區農會	24	34.31	公頃	臺中市東勢區泰興里石城街667號
		柑桔	臺中市東勢區柑桔產銷班第11班	88年09月01日	東勢區農會	12	21.33	公頃	臺中市東勢區明正里137號
		柑桔	臺中市東勢區柑桔產銷班第12班	88年09月01日	東勢區農會	9	28.79	公頃	臺中市東勢區明正里151-1號
		茂谷柑、極柑	臺中市東勢區果樹產銷班第13班	97年07月08日	東勢區農會	21	25.66	公頃	臺中市東勢區明正里137號
		極柑、梨、柿	臺中市東勢區柑桔產銷班第14班	97年04月24日	東勢區農會	25	19	公頃	臺中市東勢區興隆里東蘭路182-3號
		極柑	臺中市東勢區果樹產銷班第15班	97年11月26日	東勢區農會	17	15.45	公頃	臺中市東勢區下新里西門巷7號
		巨峰葡萄、柑桔、梨	臺中市東勢區果樹產銷班第16班	96年11月15日	東勢區農會	22	23.23	公頃	臺中市東勢區明正里46-5號
柑桔、梨、桃	臺中市東勢區果樹產銷班第17班	97年09月17日	東勢區農會	13	31.69	公頃	臺中市東勢區茂興里石城街11之3號		

地區	班別	運作內容	班名	成立年期	班所屬農(漁)民團體	班員數	經營規模	單位	地址
		柿	臺中市東勢區柿產銷班第 1 班	88 年 11 月 01 日	東勢區農會	24	23.59	公頃	臺中市東勢區慶東里東關路 281 號
		柿	臺中市東勢區柿產銷班第 2 班	88 年 12 月 01 日	東勢區農會	30	39.92	公頃	臺中市東勢區豐勢路 462 號
		柿、梨	臺中市東勢區柿產銷班第 4 班	90 年 05 月 01 日	東勢區農會	37	45.73	公頃	臺中市東勢區下城里東關路 410 號
		甜柿	臺中市東勢區柿產銷班第 5 班	92 年 12 月 24 日	東勢區農會	17	25.75	公頃	臺中市東勢區南平里本街 121 巷 15 號
		柿	臺中市東勢區柿產銷班第 6 班	98 年 07 月 15 日	東勢區農會	31	42.3	公頃	臺中市東勢區延平里中正路 192 號
		甜柿	臺中市東勢區柿產銷班第 7 班	97 年 11 月 21 日	東勢區農會	21	29.05	公頃	臺中市東勢區詒福里東關街 431 號
		梨、椪柑、甜桃	臺中市東勢區果樹產銷班第 25 班	100 年 10 月 21 日	有限責任臺中市農業生產合作社	15	11.04	公頃	臺中市東勢區下城里東關路 426-26 號
		梨、桃、柿	臺中市東勢區果樹產銷班第 27 班	88 年 09 月 01 日	東勢區農會	16	31.4	公頃	臺中市東勢區下新里西門街 5-1 附 1 號
		桃	臺中市東勢區桃產銷班第 4 班	88 年 09 月 01 日	東勢區農會	27	19.5	公頃	臺中市東勢區下新里東蘭路 70-22 號
		梨	臺中市東勢區梨產銷班第 1 班	89 年 12 月 01 日	東勢區農會	38	42.71	公頃	臺中市東勢區隆興里東坑街西盛巷 35 號
		梨	臺中市東勢區梨產銷班第 2 班	89 年 11 月 01 日	東勢區農會	51	59.47	公頃	臺中市東勢區東關路 507-6 號
		梨	臺中市東勢區梨產銷班第 3 班	87 年 12 月 01 日	東勢區農會	16	27.94	公頃	臺中市東勢區隆興里東坑路 985 號
		高接梨	臺中市東勢區梨產銷班第 4 班	88 年 10 月 01 日	東勢區農會	19	19.65	公頃	臺中市東勢區隆興里東坑街 705 巷 19 號
		高接梨	臺中市東勢區梨產銷班第 5 班	88 年 10 月 01 日	東勢區農會	30	45.78	公頃	臺中市東勢區詒福里 439-2 號
		梨	臺中市東勢區梨產銷班第 6 班	87 年 12 月 01 日	東勢區農會	24	31.56	公頃	臺中市東勢區隆興里東坑 705 巷 23 號
		梨	臺中市東勢區梨產銷班第 8 班	87 年 07 月 01 日	東勢區農會	20	23.36	公頃	臺中市東勢區東新里勢林街 27 號
		梨	臺中市東勢區梨產銷班第 9 班	87 年 07 月 01 日	東勢區農會	19	21.28	公頃	臺中市東勢區新盛里東關路 597 號
		梨	臺中市東勢區梨產銷班第 11 班	88 年 07 月 01 日	保證責任台灣省青果運銷合作社臺中分社(臺中市)	23	47	公頃	臺中市東勢區慶東里東關街 241-2 號

地區	班別	運作內容	班名	成立年期	班所屬農(漁)民團體	班員數	經營規模	單位	地址
		高接梨	臺中市東勢區梨產銷班第 12 班	88 年 10 月 01 日	東勢區農會	17	20.72	公頃	臺中市東勢區詒福里東關街 542 號
		梨	臺中市東勢區梨產銷班第 13 班	88 年 10 月 01 日	東勢區農會	17	22.9	公頃	臺中市東勢區隆興里東坑路 680 號
		梨	臺中市東勢區梨產銷班第 16 班	88 年 10 月 01 日	東勢區農會	15	17.91	公頃	臺中市東勢區興隆里東蘭路 147 號
		梨、葡萄	臺中市東勢區梨產銷班第 17 班	89 年 12 月 01 日	東勢區農會	25	30.77	公頃	臺中市東勢區下新里中路巷 22-10 號
		梨	臺中市東勢區梨產銷班第 18 班	88 年 10 月 01 日	東勢區農會	13	12.09	公頃	臺中市東勢區東崎街 121 號
		梨	臺中市東勢區梨產銷班第 20 班	88 年 10 月 01 日	東勢區農會	29	25.56	公頃	臺中市東勢區粵寧里東蘭路 37-3 號
		梨	臺中市東勢區梨產銷班第 22 班	88 年 06 月 01 日	東勢區農會	15	23.7	公頃	臺中市東勢區詒福里東關路 537 號
		梨	臺中市東勢區梨產銷班第 23 班	88 年 06 月 01 日	東勢區農會	31	57.81	公頃	臺中市東勢區慶福里慶福街 58-5 號
		梨	臺中市東勢區梨產銷班第 24 班	88 年 06 月 01 日	東勢區農會	27	35.31	公頃	臺中市東勢區慶東里慶東街 4 號
		梨、甜柿	臺中市東勢區梨產銷班第 49 班	97 年 09 月 12 日	東勢區農會	29	29.94	公頃	臺中市東勢區中料里東崎街中山巷 16-1 號
		梨、柿、檳柑、其他果樹	臺中市東勢區果樹產銷班第 53 班	89 年 04 月 01 日	保證責任台灣省青果運銷合作社臺中分社(臺中市)	11	17.6	公頃	臺中市和平區南勢里鐵坑巷 23 號
		梨	臺中市東勢區梨產銷班第 25 班	88 年 10 月 01 日	東勢區農會	24	23.66	公頃	臺中市東勢區上新里忠孝街 111 號
		梨、甜柿、葡萄、枇杷	臺中市東勢區梨產銷班第 26 班	89 年 12 月 01 日	保證責任台灣省青果運銷合作社臺中分社(臺中市)	17	22.01	公頃	臺中市東勢區下城里東關路 406-2 號
		高接梨、柿、甜柿、红柿	臺中市東勢區果樹產銷班第 55 班	87 年 10 月 01 日	保證責任台灣省青果運銷合作社臺中分社(臺中市)	21	33.38	公頃	臺中市東勢區詒福里東關路 432 號
		梨	臺中市東勢區梨產銷班第 27 班	88 年 10 月 01 日	東勢區農會	20	18.38	公頃	臺中市東勢區下新里中路巷 3-2 號
		梨	臺中市東勢區梨產銷班第 28 班	88 年 08 月 01 日	東勢區農會	20	18.38	公頃	臺中市東勢區下新里中路巷 3-2 號
		梨、柿、桃	臺中市東勢區果樹產銷班第 57 班	88 年 08 月 01 日	東勢區農會	31	41.82	公頃	臺中市東勢區泰昌里東崎街 385-18 號

地區	班別	運作內容	班名	成立年期	班所屬農(漁)民團體	班員數	經營規模	單位	地址
		梨	臺中市東勢區梨產銷班第 30 班	88 年 08 月 01 日	東勢區農會	32	63.7	公頃	臺中市東勢區泰昌里中新街東新巷 1-6 號
		梨	臺中市東勢區梨產銷班第 31 班	88 年 08 月 01 日	東勢區農會	20	35.3	公頃	臺中市東勢區下新里 390-1 號
		梨	臺中市東勢區梨產銷班第 32 班	88 年 08 月 01 日	東勢區農會	29	43.75	公頃	臺中市東勢區慶福里庄福街 75 之 2 號
		梨	臺中市東勢區梨產銷班第 34 班	88 年 08 月 01 日	東勢區農會	28	40.48	公頃	臺中市東勢區福隆里東坑街 115 之 5 號
		梨	臺中市東勢區梨產銷班第 35 班	88 年 08 月 01 日	東勢區農會	25	30.14	公頃	臺中市東勢區泰昌里東崎街 171-6 號
		高接梨	臺中市東勢區梨產銷班第 36 班	88 年 08 月 01 日	東勢區農會	21	24.59	公頃	臺中市東勢區中崙里東崎街 83-1 號
		高接梨	臺中市東勢區梨產銷班第 37 班	88 年 03 月 01 日	東勢區農會	22	33.77	公頃	臺中市東勢區上城里東興巷 11 號
		梨	臺中市東勢區梨產銷班第 39 班	89 年 12 月 01 日	東勢區農會	35	46.09	公頃	臺中市東勢區慶福里東關路 108 號
		梨、甜柿	臺中市東勢區梨產銷班第 40 班	89 年 12 月 01 日	東勢區農會	20	27.42	公頃	臺中市東勢區詒福里東關路 457-1 號
		梨	臺中市東勢區梨產銷班第 41 班	89 年 12 月 01 日	東勢區農會	31	28.52	公頃	臺中市東勢區下新里東蘭路 78-5 號
		梨	臺中市東勢區梨產銷班第 42 班	89 年 12 月 01 日	東勢區農會	15	25.25	公頃	臺中市東勢區詒福里東關路 458-5 號
		梨	臺中市東勢區梨產銷班第 43 班	89 年 12 月 01 日	東勢區農會	17	11.46	公頃	臺中市東勢區茂興里東蘭路 226 號
		梨、柑桔	臺中市東勢區梨產銷班第 10 班	89 年 12 月 01 日	東勢區農會	16	17.51	公頃	臺中市東勢區東新里東蘭路 38-42 號
		梨	臺中市東勢區梨產銷班第 45 班	88 年 10 月 01 日	東勢區農會	22	21.73	公頃	臺中市東勢區新盛里東關路清平巷 1-7 號
		梨	臺中市東勢區梨產銷班第 46 班	88 年 10 月 01 日	東勢區農會	30	52.88	公頃	臺中市東勢區下新里粵寧街 33 號
		梨、甜柿	臺中市東勢區果樹產銷班第 75 班	98 年 04 月 22 日	保證責任臺中市東勢區果類運銷合作社	36	31.03	公頃	臺中市東勢區新盛街 606 號
		梨	臺中市東勢區梨產銷班第 48 班	97 年 11 月 26 日	東勢區農會	20	17.18	公頃	臺中市東勢區下新里中路巷 15-4 號
		梨	臺中市東勢區梨產銷班第 50 班	98 年 08 月 06 日	東勢區農會	20	34.52	公頃	臺中市東勢區隆興里東坑路西盛巷 60 號
		梨、柿	臺中市東勢區梨產銷班第 51 班	98 年 10 月 15 日	東勢區農會	16	17.94	公頃	臺中市東勢區新盛里東關路 625-40 號

地區	班別	運作內容	班名	成立年期	班所屬農(漁)民團體	班員數	經營規模	單位	地址
		梨、甜柿、 椪柑、桶柑	臺中市東勢區果樹產銷班第 52 班	89 年 04 月 01 日	保證責任台灣 省青果運銷合 作社臺中分社 (臺中市)	28	40.6	公 頃	臺中市東勢區東新里勢林 街 67 巷 20 號
		茂谷柑、葡 萄	臺中市東勢區果樹產銷班第 81 班	97 年 04 月 24 日	東勢區農會	26	45.72	公 頃	臺中市東勢區明正里永盛 巷 206-8 號
		梨、柑、柿、 桃	臺中市東勢區果樹產銷班第 79 班	97 年 12 月 01 日	東勢區農會	42	48.65	公 頃	臺中市東勢區文化街 87 號
		高接梨	臺中市東勢區梨產銷班第 58 班	88 年 10 月 01 日	保證責任台灣 省青果運銷合 作社臺中分社 (臺中市)	11	16	公 頃	臺中市東勢區上城里東關 路 325 號
		梨、柑桔	臺中市東勢區果樹產銷班第 87 班	98 年 09 月 21 日	東勢區農會	34	24.69	公 頃	臺中市東勢區慶東里慶成 五巷 11 號
		葡萄	臺中市東勢區果樹產銷班第 92 班	88 年 09 月 01 日	東勢區農會	15	25.3	公 頃	臺中市東勢區明正里永盛 巷 47 號
		葡萄	臺中市東勢區果樹產銷班第 93 班	86 年 08 月 01 日	東勢區農會	12	11.89	公 頃	臺中市東勢區茂興里東蘭 路 230-2 號
		柑桔	臺中市東勢區果樹產銷班第 94 班	88 年 09 月 01 日	東勢區農會	10	15.3	公 頃	臺中市東勢區茂興里石城 街 11-3 號
		梨	臺中市東勢區梨產銷班第 95 班	95 年 04 月 05 日	有限責任臺中 市農產運銷合 作社	15	15.22	公 頃	臺中市東勢區新盛里東關 路 574 號
		梨	臺中市東勢區果樹產銷班第 96 班	97 年 11 月 26 日	東勢區農會	14	21.23	公 頃	臺中市東勢區下新里東蘭 路 70-19 號
		梨、甜柿、 柑桔	臺中市東勢區果樹產銷班第 97 班	98 年 05 月 06 日	有限責任臺中 市青果生產合 作社	12	15.07	公 頃	臺中市東勢區延平里豐勢 路 201 號
		梨、柿、桃	臺中市東勢區果樹產銷班第 98 班	97 年 01 月 21 日	東勢區農會	31	31.57	公 頃	臺中市東勢區上城里東關 路東興巷 2-1 號
		梨	臺中市東勢區果樹產銷班第 99 班	88 年 10 月 01 日		29	41.61	公 頃	臺中市東勢區隆興里石麻 巷 31 號
		高接梨	臺中市東勢區果樹產銷班第 100 班	95 年 07 月 19 日	有限責任臺中 市農業生產合 作社	14	33.4	公 頃	臺中市東勢區廣興里中新 街西新巷 78-8 號
		梨、柿	臺中市東勢區果樹產銷班第 101 班	98 年 08 月 26 日	東勢區農會	19	17.17	公 頃	臺中市東勢區上城里東關 路 338-3 號
		溫帶梨	臺中市東勢區果樹產銷班第 102 班	100 年 08 月 16 日	東勢區農會	21	10.59	公 頃	臺中市和平區平等里中興 路段 70-1 號

地區	班別	運作內容	班名	成立年期	班所屬農(漁)民團體	班員數	經營規模	單位	地址
	花卉	國蘭	臺中市東勢區花卉產銷班第1班	84年09月01日	東勢區農會	14	7.12	公頃	臺中市東勢區新盛里東關路640-20號
		國蘭	臺中市東勢區花卉產銷班第2班	88年09月01日	東勢區農會	17	13.91	公頃	臺中市東勢區中料里東崎街74-2號
		國蘭	臺中市東勢區花卉產銷班第3班	88年09月01日	東勢區農會	11	8.35	公頃	臺中市東勢區上城里東關路304號
		國蘭	臺中市東勢區花卉產銷班第5班	88年12月01日	東勢區農會	12	3.87	公頃	臺中市東勢區茂興里石排巷14-2號
	特用作物	咖啡	臺中市東勢區咖啡產銷班第1班	97年02月29日	東勢區農會	25	16.51	公頃	臺中市東勢區廣興里西新巷89-8號
		藥草	臺中市東勢區特用作物產銷班第2班	99年01月07日	東勢區農會	16	10.28	公頃	臺中市東勢區廣興里第四橫街18號
大甲區	蔬菜	韭黃	臺中市大甲區蔬菜產銷班第2班	88年11月01日	大甲區農會	16	15.37	公頃	臺中市大甲區中山路1段1289巷3號
		芋	臺中市大甲區蔬菜產銷班第3班	88年11月01日	大甲區農會	22	15.06	公頃	臺中市大甲區南北4路22-6號
		苦瓜、其他葉菜	臺中市大甲區蔬菜產銷班第4班	88年11月01日	大甲區農會	20	12.6	公頃	臺中市大甲區武曲里橫圳街307號
		西瓜	臺中市大甲區蔬菜產銷班第5班	88年11月01日	大甲區農會	49	27.59	公頃	臺中市大甲區文曲里東安路108-5號
		芋	臺中市大甲區蔬菜產銷班第6班	94年05月18日	大甲區農會	10	10.19	公頃	臺中市大甲區通天路17-2號
		辣椒	臺中市大甲區蔬菜產銷班第8班	90年12月30日	大甲區農會	18	11.78	公頃	臺中市大甲區孟春里臨江路90-1號
		其他根菜	臺中市大甲區蔬菜產銷班第9班	95年02月21日	大甲區農會	15	11.63	公頃	臺中市大甲區德化里和平路398巷2號
		芋頭	臺中市大甲區蔬菜產銷班第10班	96年08月07日	大甲區農會	16	12.85	公頃	臺中市大甲區大甲區德化里和平路419號
		芋頭、苦瓜、紅鳳菜、龍鬚菜	臺中市大甲區蔬菜產銷班第11班	97年06月11日	大甲區農會	25	12.87	公頃	臺中市大甲區德化里7鄰南北三路64-33號
		芋頭	臺中市大甲區蔬菜產銷班第12班	97年06月11日	大甲區農會	24	16.31	公頃	臺中市大甲區德化里10鄰南北五路11號
		藍、芋頭、辣椒	臺中市大甲區蔬菜產銷班第13班	99年03月30日	大甲區農會	27	12.18	公頃	臺中市大甲區江南里南北一路52-2號
		芋頭	臺中市大甲區蔬菜產銷班第14班	100年09月28日	大甲區農會	20	13.49	公頃	臺中市大甲區武陵里文曲路81號2樓
芋頭	臺中市大甲區蔬菜產銷班第16班	102年04月29日	大甲區農會	18	12.52	公頃	臺中市大甲區德化里8鄰南北四路11號之1		

地區	班別	運作內容	班名	成立年期	班所屬農(漁)民團體	班員數	經營規模	單位	地址
	稻米	有機米	臺中市大甲區有機農產品產銷班第 1 班	88 年 10 月 01 日	大甲區農會	14	14.21	公頃	臺中市大甲區龍泉里中山路二段 907 巷 16 號
	菇類	洋菇、其他菇類	臺中市大甲區菇產銷班第 2 班	99 年 08 月 12 日	大甲區農會	12	7.11	公頃	臺中市大甲區太白里 10 鄰通天路 13 號
	毛豬	毛豬	臺中市大甲區毛豬產銷班第 1 班	98 年 06 月 24 日	臺中市養豬協會	12	5993	頭	臺中市大甲區水美街 88-3 號
	羊	羊乳、羊加工製品	臺中市大甲區羊產銷班第 1 班	1998 年 7 月 20 日	臺中市農會	20	2966	頭	臺中市大甲區幸福里長安路 68 之 1 號
清水區	蔬菜	韭黃	臺中市清水區蔬菜產銷班第 1 班	88 年 12 月 01 日	清水區農會	17	16.43	公頃	臺中市清水區臨江里鎮平路 2-11 號
		西瓜	臺中市清水區蔬菜產銷班第 2 班	88 年 12 月 01 日	清水區農會	29	36.1	公頃	臺中市清水區菁埔中央北路 5 巷 1 弄 2 號
		西瓜	臺中市清水區蔬菜產銷班第 3 班	88 年 12 月 01 日	清水區農會	28	28.6	公頃	臺中市清水區頂滿客庄路 106 號
		韭菜	臺中市清水區蔬菜產銷班第 4 班	88 年 12 月 01 日	清水區農會	13	14.1	公頃	臺中市清水區國姓里三美路 170-2 號
		其他葉菜	臺中市清水區蔬菜產銷班第 5 班	90 年 05 月 01 日	清水區農會	29	36.51	公頃	臺中市清水區臨江里鎮平路 10-6 號
		甘薯	臺中市清水區蔬菜產銷班第 6 班	91 年 05 月 01 日	清水區農會	19	83.25	公頃	臺中市清水區東山路 32-3 號
	肉雞	土雞	臺中市臺灣土雞產銷班第 2 班	90 年 05 月 01 日	台灣土雞產銷聯誼會	9	138000	隻	臺中市清水區海風里舊庄路 11 號
沙鹿區	雜糧	甘薯、胡麻、芝麻、落花生	臺中市沙鹿區雜糧產銷班第 1 班	87 年 12 月 01 日	沙鹿區農會	20	191.12	公頃	臺中市沙鹿區西勢里中清路 63 號
	毛豬	毛豬	臺中市沙鹿區毛豬產銷班第 1 班	98 年 06 月 24 日	臺中市養豬協會	26	5741	頭	臺中市沙鹿區晉江里六晉路東陽巷 14-6 號
			臺中市沙鹿區養豬產銷班第 2 班	83 年 01 月 01 日	臺中市養豬協會	0	0	頭	臺中市沙鹿區埔子里屏西路六號
梧棲區	蔬菜	其他根菜	臺中市梧棲區蔬菜產銷班第 1 班	97 年 10 月 30 日	梧棲區農會	11	2.5	公頃	臺中市梧棲區永安里中央路一段 95 號
	花卉	蘭花	臺中市梧棲區花卉產銷班第 1 班	85 年 08 月 01 日	梧棲區農會	10	2.15	公頃	臺中市梧棲區永安里中華路 1 段 234 號
后里區	蔬菜	馬鈴薯	臺中市后里區蔬菜產銷班第 1 班	92 年 01 月 07 日	后里區農會	16	19.47	公頃	臺中市后里區南里路 333 巷 7 號
		馬鈴薯	臺中市后里區蔬菜產銷班第 3 班	87 年 08 月 01 日	后里區農會	18	29.1	公頃	臺中市后里區聯合里水門路 65 號
		馬鈴薯、稻米	臺中市后里區蔬菜產銷班第 5 班	87 年 10 月 01 日	后里區農會	11	20.64	公頃	臺中市后里區墩南里枋寮路 1-9 號

地區	班別	運作內容	班名	成立年期	班所屬農(漁)民團體	班員數	經營規模	單位	地址
臺中市	蔬菜	苦瓜、番茄	臺中市后里區蔬菜產銷班第 6 班	86 年 07 月 15 日	后里區農會	27	20.47	公頃	臺中市后里區太平里四月路 38 巷 45 號
		甘藍、苦瓜、角瓜、草莓	臺中市后里區蔬菜產銷班第 10 班	96 年 09 月 05 日	保證責任臺中市后里區墩南合作農場	10	10.62	公頃	臺中市后里區墩南里南里路 333 巷 36 之 1 號
		草莓、番茄	臺中市后里區蔬菜產銷班第 11 班	96 年 09 月 17 日	后里區農會	19	15.83	公頃	臺中市后里區公館里三豐路 441-12 號
		芋頭	臺中市后里區蔬菜(芋頭)產銷班第 12 班	101 年 10 月 04 日	后里區農會	17	17.76	公頃	臺中市后里區公館里安眉路 63 號
		苦瓜、南瓜、甘藍、番茄	臺中市后里區蔬菜產銷班第 13 班	103 年 02 月 25 日	保證責任臺中市果菜運銷合作社	10	10.39	公頃	臺中市后里區月湖路 84-4 號
	果樹	梨	臺中市后里區果樹產銷班第 1 班	87 年 06 月 01 日	后里區農會	11	22.2	公頃	臺中市后里區廣福里內東路 14 號
		梨	臺中市后里區果樹產銷班第 3 班	84 年 06 月 01 日	后里區農會	21	31.14	公頃	臺中市后里區仁里里圳寮路 28 號
		梨、柑桔	臺中市后里區果樹產銷班第 4 班	84 年 06 月 01 日	后里區農會	44	96.59	公頃	臺中市后里區仁里里圳寮路 36 號
		梨	臺中市后里區果樹產銷班第 8 班	92 年 05 月 22 日	后里區農會	15	18.02	公頃	臺中市后里區義里里甲后路 9 號
		葡萄	臺中市后里區葡萄產銷班第 1 班	87 年 07 月 01 日	后里區農會	21	12.73	公頃	臺中市后里區墩北里大圳路 636 巷 50 號
		葡萄	臺中市后里區葡萄產銷班第 2 班	91 年 11 月 01 日	后里區農會	22	17.98	公頃	臺中市后里區墩東里文化路 41 號
		加州桃	臺中市后里區桃產銷班第 1 班	92 年 05 月 26 日	后里區農會	29	17.73	公頃	臺中市后里區月眉里雲頭路共和巷 6 號
		梨、柿、柑	臺中市后里區果樹(梨)產銷班第 1 班	89 年 04 月 01 日	保證責任台灣省青果運銷合作社臺中分社(臺中市)	31	49.31	公頃	臺中市后里區廣福里內東路 70-1 號
		梨、椪柑	臺中市后里區梨產銷班第 2 班	86 年 06 月 01 日	后里區農會	17	26.83	公頃	臺中市后里區廣福里內東路廣利巷 2 號
		梨	臺中市后里區梨產銷班第 5 班	84 年 06 月 01 日	后里區農會	12	17.3	公頃	臺中市后里區仁里里圳寮路 81-2 號
		梨	臺中市后里區梨產銷班第 6 班	85 年 03 月 01 日	后里區農會	14	24.6	公頃	臺中市后里區仁里里圳寮路 33 巷 1 號
		茂谷柑、番石榴	臺中市后里區果樹產銷班第 14 班	95 年 03 月 10 日	后里區農會	14	7.36	公頃	臺中市后里區公館里安眉路 60-3 號
		葡萄	臺中市后里區果樹(葡萄)產銷班第 15 班	96 年 08 月 02 日	后里區農會	18	14.36	公頃	臺中市后里區月眉里雲頭路月光巷 1-1 號

地區	班別	運作內容	班名	成立年期	班所屬農(漁)民團體	班員數	經營規模	單位	地址
臺中市后里區	高接梨	臺中市后里區果樹產銷班第16班	96年11月15日	后里區農會	21	16.95	公頃	臺中市后里區廣福里內東路廣益巷19號	
		紅龍果	臺中市后里區果樹產銷班第17班	102年04月12日	后里區農會	19	10.38	公頃	臺中市后里區墩北里民生路313號
	花卉	劍蘭、洋桔梗、花材	臺中市后里區花卉產銷班第1班	85年08月01日	后里區農會	17	14.5	公頃	臺中市后里區中和里公安路191-1號
		劍蘭、百合	臺中市后里區花卉產銷班第2班	85年08月01日	后里區農會	29	41.07	公頃	臺中市后里區舊社里舊社路83號
		百合、唐菖蒲	臺中市后里區花卉產銷班第3班	89年04月01日	后里區農會	12	12.06	公頃	臺中市后里區太平里四月路28-18號
		文心蘭	臺中市后里區花卉產銷班第9班	86年06月01日	后里區農會	14	9.7	公頃	臺中市后里區肩山里甲后路851號
		國蘭	臺中市后里區花卉產銷班第10班	85年10月01日	后里區農會	14	5.98	公頃	臺中市后里區墩東里平安路10-8號
		文心蘭	臺中市后里區花卉產銷班第15班	88年06月01日	后里區農會	17	12.38	公頃	臺中市后里區聯合里水門路72-1號
		火鶴花	臺中市后里區花卉產銷班第16班	92年05月06日	后里區農會	15	18.06	公頃	臺中市后里區肩山里四月路20-13號
		文心蘭、洋蘭	臺中市后里區花卉產銷班第17班	92年06月19日	后里區農會	14	7.39	公頃	臺中市外埔區六分里甲后路水頭巷1-25號
		百合、洋桔梗、文心蘭、火鶴花	臺中市后里區花卉產銷班第18班	101年07月12日	保證責任臺中市后里區墩南合作農場	14	14.19	公頃	臺中市后里區肩山里三月路8號
		唐菖蒲、百合、銀柳、其他切花	臺中市后里區花卉產銷班第19班	101年07月12日	保證責任臺中市后里區墩南合作農場	11	10.32	公頃	臺中市后里區枋寮路10-20號
	稻米	良質米	臺中市后里區良質米產銷班第1班	95年11月23日	后里區農會	43	47.54	公頃	臺中市后里區公館里三豐路487號
	菇類	金針菇、洋菇、杏鮑菇	臺中市后里區蔬菜(菇類)產銷班第1班	92年01月28日	后里區農會	14	5.99	公頃	臺中市后里區聯合里水門路65-5號
		杏鮑菇、金針菇、其他菇類	臺中市后里區菇產銷班第2班	95年10月23日	后里區農會	16	5.17	公頃	臺中市后里區舊社里舊社路124之20號
	牛	乳牛	臺中市后里區乳牛產銷班第1班	87年08月01日	后里區農會	9	876	頭	臺中市后里區公館里三豐路475號
		肉牛	臺中市后里區肉牛產銷班第2班	99年05月26日	后里區農會	19	1846	頭	臺中市后里區中和里9鄰公安路149-17號
	羊	肉羊	臺中市后里區羊產銷班第1班	85年08月01日	后里區農會	13	1089	頭	臺中市后里區月眉里雲頭路月光巷3號

地區	班別	運作內容	班名	成立年期	班所屬農(漁)民團體	班員數	經營規模	單位	地址
	肉雞	土雞	臺中市臺灣土雞產銷班第3班	89年12月01日	台灣土雞產銷聯誼會	8	145000	隻	臺中市后里區太平村三線路37號
		土雞	臺中市臺灣土雞產銷班第4班	90年02月01日	台灣土雞產銷聯誼會	11	157000	隻	臺中市后里區月眉村雲頭路27號
神岡區	蔬菜	馬鈴薯	臺中市神岡區蔬菜產銷班第1班	88年11月01日	神岡區農會	12	27	公頃	臺中市神岡區溪洲里神洲路271-3號
		馬鈴薯	臺中市神岡區蔬菜產銷班第2班	88年11月01日	神岡區農會	15	29.3	公頃	臺中市神岡區庄后里厚生路122號
		馬鈴薯	臺中市神岡區蔬菜產銷班第4班	88年11月01日	神岡區農會	29	49.1	公頃	臺中市神岡區溪洲里溪洲路286號
	果樹	荔枝	臺中市神岡區荔枝產銷班第1班	88年11月01日	神岡區農會	28	20.72	公頃	臺中市神岡區新庄里和睦路477號
		荔枝	臺中市神岡區荔枝產銷班第2班	88年11月01日	神岡區農會	29	25.41	公頃	臺中市神岡區新庄里溪頭路17巷17號
		木瓜	臺中市神岡區木瓜產銷班第1班	88年11月01日	神岡區農會	10	9.3	公頃	臺中市神岡區新庄里溪頭路58巷1號
		荔枝	臺中市神岡區荔枝產銷班第3班	89年01月01日	神岡區農會	10	18.09	公頃	臺中市神岡區神岡里神岡路67巷18號
	花卉	唐菖蒲、百合、海芋、宮燈	臺中市神岡區花卉產銷班第2班	84年09月01日	神岡區農會	12	17.5	公頃	臺中市神岡區溪洲里神洲路850巷36號
		百合、非洲菊	臺中市神岡區花卉產銷班第3班	88年12月10日	神岡區農會	11	4.5	公頃	臺中市神岡區庄前里神林路70巷46號
		杜鵑花、茶花、牡丹花	臺中市神岡區花卉產銷班第4班	90年05月01日	神岡區農會	14	6.2	公頃	臺中市神岡區圳前里神清路138號
	毛豬	毛豬	臺中市神岡區毛豬產銷班第1班	98年06月24日	臺中市養豬協會	33	8469	頭	臺中市神岡區三角里承德路217號
	肉雞	土雞	臺中市臺灣土雞產銷班第1班	90年05月01日	台灣土雞產銷聯誼會	9	184000	隻	臺中市神岡區庄後村厚生路116-2號
	蛋雞		臺中市神岡區蛋雞產銷班第1班	87年01月01日	神岡區農會	4	9700	隻	臺中市神岡區新庄里和睦路615號
	潭子區	蔬菜	竹筍、麻竹筍	臺中市潭子區蔬菜產銷班第1班	88年12月01日	潭子區農會	13	14.14	公頃
綠竹筍			臺中市潭子區蔬菜產銷班第2班	88年12月01日	潭子區農會	15	11.62	公頃	臺中市潭子區聚興里潭興路1段2號
竹筍			臺中市潭子區蔬菜產銷班第3班	89年04月01日	潭子區農會	20	20.87	公頃	臺中市潭子區聚興里潭興路1段17巷11號
綠竹筍			臺中市潭子區蔬菜產銷班第6班	89年04月01日	潭子區農會	14	15	公頃	臺中市潭子區嘉仁里嘉豐路65號

地區	班別	運作內容	班名	成立年期	班所屬農(漁)民團體	班員數	經營規模	單位	地址	
大雅區	綠竹筍、馬鈴薯	臺中市潭子區蔬菜產銷班第 7 班	88 年 12 月 01 日	潭子區農會	22	17.25	公頃	臺中市潭子區新田里豐興路 2 段龍興巷 127-7 號		
		臺中市潭子區蔬菜產銷班第 8 班	89 年 04 月 01 日	潭子區農會	10	10.42	公頃	臺中市潭子區興華 1 路 412 號		
	果樹	紅柿、椪柑、文旦柚	臺中市潭子區果樹產銷班第 1 班	88 年 12 月 01 日	潭子區農會	15	43.51	公頃	臺中市潭子區新田里豐興路 2 段龍興巷 29 號	
		柑桔、文旦柚、紅柿	臺中市潭子區果樹產銷班第 2 班	88 年 12 月 01 日	潭子區農會	20	27.12	公頃	臺中市潭子區聚興里潭興路一段涵底巷 8 號	
		紅柿、椪柑	臺中市潭子區果樹產銷班第 3 班	88 年 12 月 01 日	潭子區農會	46	89.23	公頃	臺中市潭子區新田里豐興路 2 段龍興巷 22-1 號	
	花卉	海芋	臺中市潭子區花卉產銷班第 1 班	85 年 07 月 01 日	潭子區農會	13	8	公頃	臺中市潭子區大富里大富路 3 段 71 號之 2	
	稻米	稻米、良質米	臺中市潭子區稻米產銷班第 1 班	97 年 01 月 18 日	潭子區農會	17	11.25	公頃	臺中市潭子區大富里 2 鄰民族路二段 78 之 7 號	
		稻米、馬鈴薯	臺中市潭子區稻米產銷班第 2 班	99 年 07 月 19 日	潭子區農會	12	10.44	公頃	臺中市潭子區嘉仁里 18 鄰仁愛路 2 段 221 巷 21 號之 3	
		稻米、馬鈴薯	臺中市潭子區稻米產銷班第 3 班	99 年 07 月 19 日	潭子區農會	11	13.91	公頃	臺中市潭子區仁愛路 2 段 140 巷 18-3 號	
	毛豬	毛豬	臺中市潭子區毛豬產銷班第 1 班	98 年 06 月 24 日	臺中市養豬協會	17	7729	頭	臺中市潭子區嘉仁里嘉豐路 338 巷 111 號	
	大雅區	蔬菜	葉菜類	臺中市大雅區蔬菜產銷班第 1 班	87 年 08 月 01 日	大雅區農會	16	13.4	公頃	臺中市大雅區員林里大林路 271 巷 30 號
		花卉	蝴蝶蘭、花材、五葉松	臺中市大雅區花卉產銷班第 1 班	89 年 02 月 01 日	大雅區農會	17	8.67	公頃	臺中市大雅區大雅里中清路三段 238 之 9 號
		雜糧	薏仁、小麥	臺中市大雅區薏仁產銷班第 1 班	89 年 07 月 07 日	大雅區農會	15	35.27	公頃	臺中市大雅區秀山十一路 36 號
小麥、薏仁			臺中市大雅區雜糧(小麥)產銷班第 2 班	90 年 09 月 09 日	大雅區農會	22	51.74	公頃	臺中市大雅區員林里大林路 292 巷 10 號	
稻米		良質米	臺中市大雅區稻米產銷班第 1 班	98 年 06 月 25 日	大雅區農會	35	94.77	公頃	臺中市大雅區西寶里西里路 9 號	
新社區	蔬菜	苦瓜、番茄	臺中市新社區蔬菜產銷班第 1 班	87 年 07 月 01 日	新社區農會	18	10.76	公頃	臺中市新社區協成里華豐街 120 號	
		苦瓜、番茄、絲瓜、南瓜	臺中市新社區蔬菜產銷班第 13 班	91 年 10 月 22 日	保證責任台灣省青果運銷合作社臺中分社(臺中市)	17	15.5	公頃	臺中市新社區中和里龍安 5-1 號	
		苦瓜、花胡瓜、菜豆、辣椒	臺中市新社區蔬菜產銷班第 14 班	101 年 11 月 01 日	臺中市新興合作農場	13	12.95	公頃	臺中市新社區中和里中興街 158 之 1 號	

地區	班別	運作內容	班名	成立年期	班所屬農(漁)民團體	班員數	經營規模	單位	地址
果樹		梨、甜柿、柑桔、桃	臺中市新社區果樹產銷班第3班	92年09月23日	新社區農會	15	22.15	公頃	臺中市新社區中和里龍安街46號
		柑桔	臺中市新社區果樹產銷班第6班	84年06月01日	新社區農會	13	9.85	公頃	臺中市新社區大南里中和街2段212巷13號
		枇杷、葡萄、桃子	臺中市新社區果樹產銷班第7班	92年03月24日	新社區農會	14	7.33	公頃	臺中市新社區復盛里大復街13號
		枇杷、鳳梨釋迦	臺中市新社區果樹產銷班第8班	89年05月01日	新社區農會	21	9.76	公頃	臺中市新社區永源里水井街6號
		高接梨、其他果樹	臺中市新社區果樹產銷班第9班	100年10月19日	新社區農會	14	12.81	公頃	臺中市新社區中和里中興街167號
		香蕉、柑桔、枇杷	臺中市新社區香蕉產銷班第1班	90年05月01日	新社區農會	35	50.52	公頃	臺中市新社區福興里民裕街12號
		葡萄、梨、桃、枇杷	臺中市新社區果樹產銷班第11班	92年11月10日	新社區農會	25	14.97	公頃	臺中市新社區新社里中和街4段221巷48號
		梨、桃、葡萄、椪柑	臺中市新社區果樹產銷班第12班	99年10月21日	保證責任台灣省青果運銷合作社臺中分社(臺中市)	11	10.97	公頃	臺中市新社區東興里興社街1段289號
		枇杷	臺中市新社區果樹產銷班第13班	89年04月01日	新社區農會	25	13.22	公頃	臺中市新社區水頭巷40號
		柑桔	臺中市新社區果樹產銷班第14班	85年07月01日	新社區農會	36	23.01	公頃	臺中市新社區崑山里崑南街崑崙巷16-2號
		葡萄、梨、甜柿	臺中市新社區果樹產銷班第15班	90年05月01日	保證責任台灣省青果運銷合作社臺中分社(臺中市)	17	13.67	公頃	臺中市新社區福興里民化街10-1號
		枇杷	臺中市新社區果樹產銷班第17班	89年04月01日	新社區農會	17	10.29	公頃	臺中市新社區大南里中和街2段393巷17號
		枇杷	臺中市新社區果樹產銷班第18班	88年10月01日	新社區農會	20	14.78	公頃	臺中市新社區永源里中和街1段82號
		枇杷	臺中市新社區果樹產銷班第21班	89年04月01日	新社區農會	25	9.59	公頃	臺中市新社區復盛里中和街3段68巷20號
		枇杷、葡萄、桃	臺中市新社區果樹產銷班第22班	84年06月01日	新社區農會	20	11.83	公頃	臺中市新社區崑山里崑南街20號
		枇杷	臺中市新社區枇杷產銷班第11班	85年07月01日	新社區農會	18	28.96	公頃	臺中市新社區福興里永檀街19號
		枇杷	臺中市新社區枇杷產銷班第12班	85年07月01日	新社區農會	16	15.09	公頃	臺中市新社區美林52之6號
		枇杷、葡萄	臺中市新社區果樹產銷班第26班	87年12月01日	新社區農會	16	5.64	公頃	臺中市新社區大南里9鄰中和街2段467-4號

地區	班別	運作內容	班名	成立年期	班所屬農(漁)民團體	班員數	經營規模	單位	地址
		枇杷	臺中市新社區枇杷產銷班第16班	87年12月01日	新社區農會	29	13.35	公頃	臺中市新社區中正里東新路2段1巷15號
		枇杷	臺中市新社區枇杷產銷班第18班	85年10月01日	新社區農會	34	15.77	公頃	臺中市新社區永源里中和街1段28號
		柑桔	臺中市新社區柑桔產銷班第1班	87年06月01日	臺中市新興合作農場	12	15.15	公頃	臺中市新社區中和里中興街221號
		桃	臺中市新社區桃產銷班第5班	90年05月01日	新社區農會	17	9.89	公頃	臺中市新社區東興社興社街225巷60號
		梨	臺中市新社區梨產銷班第2班	84年06月01日	新社區農會	22	16.34	公頃	臺中市新社區中正里中正街26號
		梨	臺中市新社區果樹產銷班第4班	84年06月01日	新社區農會	30	19.35	公頃	臺中市新社區月湖里新居街32-6號
		梨	臺中市新社區梨產銷班第3班	84年06月01日	新社區農會	20	9.87	公頃	臺中市新社區東興里興社街1段262號
		梨	臺中市新社區梨產銷班第5班	84年12月01日	新社區農會	21	11.44	公頃	臺中市新社區協成里華豐1街27號
		梨	臺中市新社區梨產銷班第6班	92年06月30日	新社區農會	12	14.51	公頃	臺中市新社區福興里美林68-2號
		葡萄	臺中市新社區葡萄產銷班第3班	84年06月01日	新社區農會	28	17.29	公頃	臺中市新社區福興里福民15號
		葡萄	臺中市新社區葡萄產銷班第4班	89年05月01日	新社區農會	21	10.08	公頃	臺中市新社區復盛里華豐街三里巷85號
		葡萄	臺中市新社區葡萄產銷班第5班	88年11月01日	新社區農會	18	11.54	公頃	臺中市新社區復盛里華豐街241號
		葡萄	臺中市新社區葡萄產銷班第8班	84年06月01日	新社區農會	17	7.15	公頃	臺中市新社區協成里華豐1街25號
		葡萄	臺中市新社區葡萄產銷班第9班	84年06月01日	新社區農會	19	12.08	公頃	臺中市新社區協成里華豐三街66號
		葡萄	臺中市新社區葡萄產銷班第10班	84年06月01日	新社區農會	19	14.51	公頃	臺中市新社區協成里華豐三街137號
		葡萄	臺中市新社區葡萄產銷班第12班	84年06月01日	新社區農會	19	12.27	公頃	臺中市新社區福興里美林57號
		葡萄	臺中市新社區葡萄產銷班第13班	87年12月01日	新社區農會	23	13.37	公頃	臺中市新社區復盛里興社街2段3號
		葡萄	臺中市新社區葡萄產銷班第14班	85年07月01日	新社區農會	31	21.75	公頃	臺中市新社區崑山里崑南街崑崙巷32號
		葡萄	臺中市新社區果樹產銷班第61班	94年05月30日	新社區農會	15	11.42	公頃	臺中市新社區福興里福民12號

地區	班別	運作內容	班名	成立年期	班所屬農(漁)民團體	班員數	經營規模	單位	地址
		葡萄、枇杷、桃、梨	臺中市新社區果樹產銷班第62班	95年01月05日	新社區農會	13	5.27	公頃	臺中市新社區月湖里興社街3段5號
		葡萄、梨	臺中市新社區果樹產銷班第63班	95年04月15日	新社區農會	12	8.58	公頃	臺中市新社區東興里興社街1段225巷28號
		葡萄	臺中市新社區果樹產銷班第65班	89年04月01日	新社區農會	25	10.07	公頃	臺中市新社區永源里東山街102號
		桃、梨、葡萄	臺中市新社區果樹產銷班第67班	101年11月01日	新社區農會	16	8.26	公頃	臺中市新社區東興里001鄰興社街一段72號
		枇杷	臺中市新社區枇杷產銷班第69班	102年01月04日	新社區農會	18	17.65	公頃	臺中市新社區福興里民裕10號
	花卉	文心蘭、虎頭蘭、百合、其他盆花	臺中市新社區花卉產銷班第6班	88年11月01日	臺中市中興合作農場	12	6	公頃	臺中市新社區大南里中和街二段水尾巷1-6號
		文心蘭	臺中市新社區花卉產銷班第7班	89年04月01日	新社區農會	10	3.2	公頃	臺中市新社區中和里中興街176號
		玫瑰	臺中市新社區花卉產銷班第11班	94年03月18日	新社區農會	13	4.92	公頃	臺中市新社區協成里華豐街100號
		文心蘭	臺中市新社區花卉產銷班第12班	95年03月28日	新社區農會	22	8.86	公頃	臺中市新社區崑山里崑南街84號
		百合	臺中市新社區花卉產銷班第14班	97年12月25日	新社區農會	13	12.13	公頃	臺中市新社區永源里中和街1段56號
	特用作物	咖啡	臺中市新社區特用作物產銷班第3班	101年09月17日	新社區農會	20	11.13	公頃	臺中市新社區中興里中興嶺169-31號
	菇類	其他菇類	臺中市新社區菇類產銷班第1班	88年06月01日	新社區農會	11	6.22	公頃	臺中市新社區協成里興隆街2-4號
		香菇	臺中市新社區菇類產銷班第2班	91年07月05日	新社區農會	26	17.94	公頃	臺中市新社區永源里水井街4之12號
		香菇	臺中市新社區菇類產銷班第6班	92年04月11日	新社區農會	38	19.81	公頃	臺中市新社區慶西里上坪13-11號
		香菇	臺中市新社區菇類產銷班第7班	95年01月18日	新社區農會	21	12.44	公頃	臺中市新社區永源里東山街65-2號
		香菇	臺中市新社區菇類產銷班第9班	97年12月24日	新社區農會	23	16.45	公頃	臺中市新社區協成里興義街92號
		香菇	臺中市新社區菇類產銷班第11班	100年06月28日	新社區農會	41	17.2	公頃	臺中市新社區協成里協中街119號
		香菇	臺中市新社區菇類產銷班第12班	101年03月05日	新社區農會	19	8.67	公頃	臺中市新社區大南里中和街二段144號

地區	班別	運作內容	班名	成立年期	班所屬農(漁)民團體	班員數	經營規模	單位	地址	
石岡區	菇類	香菇	臺中市新社區菇產銷班第 13 班	101 年 11 月 01 日	新社區農會	14	6.35	公頃	臺中市新社區崑山里崑南街崑崙巷 37 號	
		香菇	臺中市新社區菇產銷班第 14 班	101 年 11 月 01 日	新社區農會	14	7.87	公頃	臺中市新社區永源里水井街 109 之 2 號	
		香菇	臺中市新社區菇類產銷班第 15 班	102 年 07 月 03 日	新社區農會	13	4.99	公頃	臺中市新社區協成里協中街 117 號	
		香菇	臺中市新社區菇類產銷班第 16 班	102 年 05 月 17 日	新社區農會	12	3.37	公頃	臺中市新社區協成里興龍街 5-3 號	
		香菇	臺中市新社區菇類產銷班第 17 班	103 年 01 月 24 日	新社區農會	10	6.49	公頃	臺中市新社區永源里水井街 181 巷 26 號	
	果樹	蔬菜	角瓜、苦瓜	臺中市石岡區蔬菜產銷班第 1 班	87 年 07 月 01 日	石岡區農會	15	9.2	公頃	臺中市石岡區萬興里萬墩巷 29 號
		柑桔	柑桔	臺中市石岡區柑桔產銷班第 1 班	90 年 05 月 01 日	石岡區農會	16	19.99	公頃	臺中市石岡區金星里下坑巷 93 號
			柑桔	臺中市石岡區柑桔產銷班第 2 班	89 年 05 月 01 日	石岡區農會	17	3.55	公頃	臺中市石岡區金星里頭坪巷 4 號
			柑桔	臺中市石岡區柑桔產銷班第 3 班	90 年 05 月 01 日	石岡區農會	20	9.31	公頃	臺中市石岡區金星里頭坪巷 6 號
			柑桔	臺中市石岡區柑桔產銷班第 4 班	90 年 05 月 01 日	石岡區農會	63	47.16	公頃	臺中市石岡區石岡里大勇街 14 號
			柑桔	臺中市石岡區柑桔產銷班第 5 班	90 年 05 月 01 日	石岡區農會	9	1.31	公頃	臺中市石岡區龍興里萬仙街 15 號
			椪柑、茂谷柑	臺中市石岡區柑桔產銷班第 6 班	97 年 01 月 23 日	石岡區農會	21	26.2	公頃	臺中市石岡區金星里岡仙巷 8 號
			柑桔、柿子、桃子	臺中市石岡區柑桔產銷班第 7 班	100 年 10 月 19 日	石岡區農會	16	13.51	公頃	臺中市石岡區金星里明德路 187 巷 11 弄 2 號
			椪柑、茂谷、檸檬、甜柿	臺中市石岡區柑桔產銷班第 8 班	97 年 02 月 05 日	石岡區農會	27	22.39	公頃	臺中市石岡區石岡里石城街坂下巷 2 號
			桃	臺中市石岡區桃產銷班第 1 班	90 年 05 月 01 日	石岡區農會	29	4.47	公頃	臺中市石岡區萬安里大仁街 9 號
			桃	臺中市石岡區桃產銷班第 2 班	90 年 05 月 01 日	石岡區農會	26	7.24	公頃	臺中市石岡區土牛里國校巷 29-11 號
			桃	臺中市石岡區桃產銷班第 3 班	89 年 04 月 01 日	石岡區農會	8	9.5	公頃	臺中市石岡區龍興里仙塘坪巷 80 號
梨	臺中市石岡區梨產銷班第 1 班	90 年 05 月 01 日	石岡區農會	28	17.08	公頃	臺中市石岡區梅子里和順巷 37 號			
梨	臺中市石岡區梨產銷班第 2 班	90 年 05 月 01 日	石岡區農會	38	13.31	公頃	臺中市石岡區九房里九房巷 52 號			

地區	班別	運作內容	班名	成立年期	班所屬農(漁)民團體	班員數	經營規模	單位	地址
		梨	臺中市石岡區梨產銷班第3班	89年04月01日	石岡區農會	55	23.08	公頃	臺中市石岡區德興里南眉巷137號
		梨	臺中市石岡區梨產銷班第4班	90年05月01日	石岡區農會	10	2.19	公頃	臺中市石岡區萬興里萬墩巷43號
		梨	臺中市石岡區梨產銷班第5班	90年05月01日	石岡區農會	9	2.51	公頃	臺中市石岡區龍興里萬仙街20號
		梨	臺中市石岡區梨產銷班第6班	90年05月01日	石岡區農會	21	7.06	公頃	臺中市石岡區梅子里國中巷24號
		梨	臺中市石岡區梨產銷班第7班	90年05月01日	石岡區農會	23	10.93	公頃	臺中市石岡區梅子里和順巷4-1號
		梨	臺中市石岡區梨產銷班第8班	90年05月01日	石岡區農會	23	5.92	公頃	臺中市石岡區土牛里豐勢路371號
		梨	臺中市石岡區梨產銷班第9班	90年05月01日	石岡區農會	24	7.64	公頃	臺中市石岡區萬興里萬墩巷118號
		楊桃	臺中市石岡區楊桃產銷班第1班	89年04月01日	石岡區農會	10	7.25	公頃	臺中市石岡區龍興里仙塘坪巷97號
		葡萄	臺中市石岡區葡萄產銷班第1班	89年04月01日	石岡區農會	13	6.23	公頃	臺中市石岡區萬興里萬墩巷108號
		葡萄	臺中市石岡區葡萄產銷班第2班	89年04月01日	石岡區農會	31	11.87	公頃	臺中市石岡區梅子里和順巷118號
		葡萄	臺中市石岡區葡萄產銷班第3班	89年04月01日	石岡區農會	28	8.09	公頃	臺中市石岡區土牛里德成巷10號
		梨	臺中市石岡區葡萄產銷班第4班	89年04月01日	石岡區農會	20	9.43	公頃	臺中市石岡區龍光里仙塘坪巷67號
		椪柑、茂谷柑	臺中市石岡區柑桔產銷班第27班	92年01月01日	石岡區農會	22	15.26	公頃	臺中市石岡區龍興里萬仙街岡仙巷2號
		紅龍果	臺中市石岡區紅龍果產銷班第28班	102年06月04日	石岡區農會	18	10.34	公頃	臺中市北屯區水景里東山路1段207巷37-5號
	花卉	蘭花	臺中市石岡區花卉產銷班第1班	89年04月01日	石岡區農會	30	5.75	公頃	臺中市石岡區石岡里豐勢路1274號
		玫瑰、百合	臺中市石岡區花卉產銷班第2班	92年06月09日	石岡區農會	18	8.43	公頃	臺中市石岡區金星里頭坪巷13號
		文心蘭	臺中市石岡區花卉產銷班第3班	93年07月13日	石岡區農會	10	5	公頃	臺中市石岡區
		文心蘭、百合、玫瑰	臺中市石岡區花卉產銷班第4班	100年06月28日	石岡區農會	15	9.24	公頃	臺中市石岡區金星里頭坪巷6號
	菇類	其他菇類	臺中市石岡區菇類產銷班第1班	90年05月01日	石岡區農會	10	3.2	公頃	臺中市石岡區金星里頭坪巷9-1號

地區	班別	運作內容	班名	成立年期	班所屬農(漁)民團體	班員數	經營規模	單位	地址
外埔區	蔬菜	苦瓜	臺中市外埔區蔬菜產銷班第 2 班	87 年 06 月 01 日	外埔區農會	24	8.04	公頃	臺中市外埔區永豐里六分路 156 號-1
		甘藍、萵苣	臺中市外埔區蔬菜產銷班第 3 班	88 年 06 月 01 日	外埔區農會	12	20.5	公頃	臺中市外埔區土城里土城北路 48 號
		番茄、花胡瓜、甜椒	臺中市外埔區蔬菜(番茄)產銷班第 4 班	95 年 02 月 17 日	臺中市外埔區蔬菜(番茄)產銷班第 4 班	11	11.09	公頃	臺中市外埔區水頭巷 2-1 號
		芋頭	臺中市外埔區芋頭產銷班第 5 班	100 年 02 月 14 日	外埔區農會	24	21.54	公頃	臺中市外埔區廍子里廍子路 377 號
		甘藍、其他葉菜、馬鈴薯、其他根菜	臺中市外埔區蔬菜產銷班第 6 班	98 年 05 月 20 日	外埔區農會	26	16.66	公頃	臺中市外埔區土城西路 147 號
		芋頭	臺中市外埔區芋頭產銷班第 7 班	100 年 09 月 28 日	外埔區農會	17	10.79	公頃	臺中市外埔區土城里 11 鄰土城路 209 號
	果樹	紅龍果	臺中市外埔區紅龍果產銷班第 1 班	88 年 07 月 01 日	外埔區農會	35	21.57	公頃	臺中市外埔區大同里甲后路 347 巷 40 號
		葡萄	臺中市外埔區葡萄產銷班第 1 班	90 年 05 月 01 日	外埔區農會	23	18.66	公頃	臺中市外埔區永豐里六分路 20 號
		梨、桃	臺中市外埔區果樹產銷班第 3 班	88 年 04 月 06 日	外埔區農會	16	8.24	公頃	臺中市外埔區六分里甲后路 58 號
		葡萄	臺中市外埔區果樹產銷班第 5 班	91 年 03 月 10 日	外埔區農會	10	6.2	公頃	臺中市外埔區大同里后寮路 4-5 號
		葡萄	臺中市外埔區果樹產銷班第 6 班	96 年 06 月 13 日	外埔區農會	18	9.87	公頃	臺中市外埔區三崁里二崁路 51 號
		黑后葡萄、巨峰葡萄、金香葡萄、百香果	臺中市外埔區果樹產銷班第 7 班	96 年 06 月 13 日	外埔區農會	24	15.05	公頃	臺中市外埔區六分里六分路 163-9 號
	花卉	切花	臺中市外埔區花卉產銷班第 1 班	86 年 07 月 01 日	外埔區農會	14	13.68	公頃	臺中市外埔區六分里甲后路水頭巷 5 - 1 1 號
		國蘭	臺中市外埔區花卉產銷班第 2 班	101 年 02 月 01 日	外埔區農會	10	5.48	公頃	臺中市外埔區馬鳴里大馬路 1 號
	稻米	稻米	臺中市外埔區有機米產銷班第 1 班	99 年 04 月 21 日	外埔區農會	10	11.23	公頃	臺中市外埔區馬鳴里土城路 462 號
		稻米	臺中市外埔區稻米產銷班第 2 班	102 年 02 月 19 日	外埔區農會	28	19.98	公頃	臺中市外埔區廍子里土城路 363 號
		稻米	臺中市外埔區稻米產銷班第 3 班	102 年 02 月 19 日	外埔區農會	14	16.85	公頃	臺中市外埔區廍子里廍子路 74 號

地區	班別	運作內容	班名	成立年期	班所屬農(漁)民團體	班員數	經營規模	單位	地址
	稻米	稻米	臺中市外埔區稻米產銷班第 4 班	102 年 02 月 19 日	外埔區農會	12	13.25	公頃	臺中市外埔區土城里 4 鄰土城北路 29 號
		稻米	臺中市外埔區稻米產銷班第 5 班	102 年 02 月 19 日	外埔區農會	13	12.75	公頃	臺中市外埔區土城里 3 鄰土城中路 46 號
		稻米	臺中市外埔區稻米產銷班第 6 班	102 年 02 月 19 日	外埔區農會	12	12.05	公頃	臺中市外埔區中山里 3 鄰東西巷 83 號
		稻米	臺中市外埔區稻米產銷班第 7 班	102 年 02 月 19 日	外埔區農會	12	12.12	公頃	臺中市外埔區中山里 10 鄰中山路 479 之 2 號
	毛豬	毛豬	臺中市外埔區毛豬產銷班第 1 班	98 年 06 月 24 日	臺中市養豬協會	25	7818	頭	臺中市外埔區水美里二崁路 70-27 號
	牛	乳牛	臺中市外埔區乳牛產銷班第 1 班	87 年 08 月 01 日	外埔區農會	7	870	頭	臺中市外埔區永豐里六分路 126 號
	蜂	蜂蜜	臺中市外埔區蜂產銷班第 1 班	87 年 05 月 01 日	外埔區農會	7	1200	箱	臺中市外埔區大同里重光路 25 巷 7 號
大安區	蔬菜	苦瓜、甘藍	臺中市大安區蔬菜產銷班第 6 班	82 年 07 月 01 日	大安區農會	15	12.47	公頃	臺中市大安區永安里 4 鄰東西四路 132 號
		青蔥、稻米、洋蔥、芋頭	臺中市大安區青蔥產銷班第 7 班	100 年 06 月 09 日	大安區農會	32	14.58	公頃	臺中市大安區永安里 1 鄰南北五路 398 巷 58 號
	毛豬	毛豬	臺中市大安區毛豬產銷班第 1 班	98 年 06 月 24 日	臺中市養豬協會	49	24185	頭	臺中市大安區龜殼里溪洲路 68 號
		毛豬	臺中市大安區養豬產銷班第 3 班	83 年 01 月 01 日	臺中市養豬協會	1	0.05	頭	臺中市大安區南埔村九鄰一一七號
		毛豬	臺中市大安區養豬產銷班第 4 班	83 年 01 月 01 日	臺中市養豬協會	2	0.43	頭	臺中市福興村七鄰六號
		毛豬	臺中市大安區養豬產銷班第 5 班	83 年 01 月 01 日	臺中市養豬協會	1	0.23	頭	臺中市海墘村一鄰一一之一號
		毛豬	臺中市大安區養豬產銷班第 6 班	83 年 01 月 01 日	臺中市養豬協會	1	0.11	頭	臺中市永安村三鄰二〇號
		毛豬	臺中市大安區養豬產銷班第 7 班	83 年 01 月 01 日	臺中市養豬協會	1	0.12	頭	臺中市大安區西安村三鄰三八之二號
	特定漁業	魷鱈、相關加工產品	臺中市大安區特定漁業銷班第 1 班	98 年 06 月 17 日	臺中市臺中區漁會	27	0.0、0.0	噸、公尺	臺中市大安區永安里五甲南路 93 巷 3 號
	烏日區	蔬菜	番茄、甕菜、洋香瓜、其他葉菜	臺中市烏日區蔬菜產銷班第 1 班	100 年 06 月 30 日	烏日區農會	23	10.54	公頃

地區	班別	運作內容	班名	成立年期	班所屬農(漁)民團體	班員數	經營規模	單位	地址
烏日區	花卉	劍蘭、火鶴花、玫瑰、百合	臺中市烏日區花卉產銷班第1班	88年10月01日	烏日區農會	10	14.17	公頃	臺中市烏日區螺潭里慶光路101之3號
	稻米	稻米	臺中市烏日區稻米產銷班第1班	92年04月14日	烏日區農會	42	22.48	公頃	臺中市烏日區溪尾里慶光路55-3號
		稻米	臺中市烏日區稻米產銷班第2班	95年06月22日	烏日區農會	22	11.8	公頃	臺中市烏日區溪壩里溪南路一段680巷29號
		稻米	臺中市烏日區稻米產銷班第3班	95年08月21日	烏日區農會	34	15.41	公頃	臺中市烏日區北里里大明路116號
		稻米	臺中市烏日區稻米產銷班第4班	95年11月28日	烏日區農會	43	12.95	公頃	臺中市烏日區學田里學田路便行巷31號
		稻米	臺中市烏日區稻米產銷班第5班	98年10月19日	烏日區農會	39	15.61	公頃	臺中市烏日區東園里溪南路一段126巷395弄300號
		稻米	臺中市烏日區稻米產銷班第6班	100年04月13日	烏日區農會	32	11.5	公頃	臺中市烏日區螺潭里溪南路二段353號
	毛豬	毛豬	臺中市烏日區毛豬產銷班第1班	98年06月24日	烏日區農會	37	21675	頭	臺中市烏日區溪壩里大明路成豐巷438弄29號
大肚區	蔬菜		臺中市大肚區蔬菜產銷班第1班	92年01月07日	大肚區農會	21	9.5	公頃	臺中市大肚區新興里溪洲路28號
			臺中市大肚區蔬菜產銷班第2班	88年11月01日	大肚區農會	41	43	公頃	臺中市大肚區成功里文昌路3段335巷64弄91號
		洋香瓜	臺中市大肚區蔬菜產銷班第3班	88年11月01日	大肚區農會	20	9.8	公頃	臺中市大肚區成功里文昌路3段506巷116弄37號
		西瓜	臺中市大肚區蔬菜產銷班第4班	88年11月01日	大肚區農會	29	21.4	公頃	臺中市大肚區成功區文昌路3段105號
		西瓜	臺中市大肚區蔬菜產銷班第5班	88年11月01日	大肚區農會	27	17.8	公頃	臺中市大肚區大東里沙田路2段562巷110號
		西瓜	臺中市大肚區蔬菜產銷班第6班	88年11月01日	大肚區農會	24	18.36	公頃	臺中市大肚區永順里文昌路二段506巷116弄11號
		西瓜	臺中市大肚區蔬菜產銷班第7班	88年11月01日	大肚區農會	26	21.95	公頃	臺中市大肚區磺溪里文昌路2段76號
		果菜植物苗、西瓜	臺中市大肚區蔬菜產銷班第8班	88年11月01日	大肚區農會	6	6	公頃	臺中市大肚區福山里沙田路1段428巷9弄41號
	稻米	稻米	臺中市大肚區稻米產銷班第1班	95年07月01日	大肚區農會	11	10.26	公頃	臺中市大肚區沙田路一段710巷41-1號
		稻米	臺中市大肚區稻米產銷班第2班	102年08月22日	大肚區農會	19	10.96	公頃	臺中市大肚區新興里溪洲路18號

地區	班別	運作內容	班名	成立年期	班所屬農(漁)民團體	班員數	經營規模	單位	地址
	特用作物	苦茶	臺中市大肚區特用作物產銷班第 1 班	91 年 01 月 01 日	大肚區農會	31	11.35	公頃	臺中市大肚區遊園路一段 69 巷 28 號
	毛豬		臺中市大肚區養豬產銷班第 8 班	83 年 01 月 01 日	臺中市養豬協會	4	6073	頭	臺中市大肚區新興村溪洲路一三之六號
龍井區	蔬菜	西瓜	臺中市龍井區蔬菜產銷班第 1 班	89 年 03 月 01 日	龍井區農會	27	40.79	公頃	臺中市龍井區蔬菜產銷班第 1 班
		西瓜	臺中市龍井區蔬菜產銷班第 2 班	89 年 03 月 01 日	龍井區農會	26	26.79	公頃	臺中市龍井區龍西里茄投路田尾厝巷 9 號
		西瓜	臺中市龍井區蔬菜產銷班第 3 班	89 年 03 月 01 日	龍井區農會	21	21.32	公頃	臺中市龍井區龍西里茄投路 119 號
	雜糧	甘藷	臺中市龍井區甘藷產銷班第 1 班	100 年 05 月 12 日	龍井區農會	35	32.83	公頃	臺中市龍井區新庄里中沙路新庄仔巷 81 號
		甘藷	臺中市龍井區甘藷產銷班第 2 班	100 年 09 月 28 日	龍井區農會	27	16.55	公頃	臺中市龍井區新庄里中沙路新庄仔巷 99 號
		落花生	臺中市龍井區雜糧產銷班第 3 班	88 年 09 月 01 日	龍井區農會	34	20.37	公頃	臺中市龍井區新庄里中沙路 20 號
霧峰區	果樹	龍眼	臺中市霧峰區果樹產銷班第 1 班	87 年 07 月 01 日	霧峰區農會	10	24.7	公頃	臺中市霧峰區桐林里民生路 606 巷 60 號
		龍眼、荔枝	臺中市霧峰區果樹產銷班第 2 班	87 年 07 月 01 日	霧峰區農會	24	70.97	公頃	臺中市霧峰區桐林里民生路 1089 號
		龍眼、荔枝	臺中市霧峰區果樹產銷班第 3 班	87 年 07 月 01 日	霧峰區農會	9	16.77	公頃	臺中市霧峰區桐林里民生路 648 號
		龍眼、荔枝	臺中市霧峰區果樹產銷班第 4 班	87 年 08 月 01 日	霧峰區農會	13	21.9	公頃	臺中市霧峰區桐林里中坑巷 42 號
		龍眼、荔枝	臺中市霧峰區果樹產銷班第 5 班	87 年 08 月 01 日	霧峰區農會	18	39.3	公頃	臺中市霧峰區桐林里民生路 684 號
		龍眼、荔枝	臺中市霧峰區果樹產銷班第 6 班	87 年 08 月 01 日	霧峰區農會	25	32.06	公頃	臺中市霧峰區桐林里民生路 684 號
		龍眼、荔枝	臺中市霧峰區果樹產銷班第 7 班	87 年 07 月 01 日	霧峰區農會	19	49.6	公頃	臺中市霧峰區桐林里民生路 587 號
		龍眼、荔枝	臺中市霧峰區果樹產銷班第 9 班	87 年 07 月 01 日	霧峰區農會	22	34.52	公頃	臺中市霧峰區桐林里民生路 737 號
		龍眼、荔枝	臺中市霧峰區果樹產銷班第 10 班	87 年 07 月 01 日	霧峰區農會	17	25.24	公頃	臺中市霧峰區吉峰里吉峰東路 30 號
		龍眼、荔枝	臺中市霧峰區果樹產銷班第 11 班	87 年 07 月 01 日	霧峰區農會	15	28.44	公頃	臺中市霧峰區吉峰里吉峰路 182-13 號
		龍眼、荔枝	臺中市霧峰區果樹產銷班第 12 班	87 年 07 月 01 日	霧峰區農會	29	66.87	公頃	臺中市霧峰區本堂里育群路 215 號

地區	班別	運作內容	班名	成立年期	班所屬農(漁)民團體	班員數	經營規模	單位	地址
		龍眼、荔枝	臺中市霧峰區龍眼產銷班第13班	87年07月01日	霧峰區農會	16	32.47	公頃	臺中市霧峰區坑口里新生路106-2號
		龍眼、荔枝	臺中市霧峰區果樹產銷班第14班	87年07月01日	霧峰區農會	16	26.45	公頃	臺中市霧峰區峰谷里峰谷路406號
		龍眼	臺中市霧峰區龍眼產銷班第15班	93年01月27日	保證責任台灣省青果運銷合作社臺中分社(臺中市)	16	40.9	公頃	臺中市霧峰區桐林里中坑巷9號
		龍眼、荔枝、香蕉	臺中市霧峰區果樹產銷班第16班	91年09月17日	霧峰區農會	19	23.78	公頃	臺中市霧峰區萬豐里象鼻路32號
		龍眼、荔枝	臺中市霧峰區龍眼產銷班第17班	92年04月	霧峰區農會	14	10.4	公頃	臺中市霧峰區萬豐里象鼻路73號
		龍眼、荔枝	臺中市霧峰區果樹(龍眼)產銷班第18班	93年01月27日	保證責任台灣省青果運銷合作社臺中分社(臺中市)	19	19.87	公頃	臺中市霧峰區桐林里民生路733號
		香蕉、龍眼、荔枝、紅龍果	臺中市霧峰區果樹產銷班第19班	89年04月01日	保證責任台灣省青果運銷合作社臺中分社(臺中市)	32	35.61	公頃	臺中市霧峰區峰谷里峰谷路615號
		梨	臺中市霧峰區梨產銷班第1班	90年08月01日	霧峰區農會	13	21.9	公頃	臺中市霧峰區甲寅里民生路129號
		鳳梨	臺中市霧峰區鳳梨產銷班第1班	87年07月01日	霧峰區農會	10	27.8	公頃	臺中市霧峰區萊園里萊園路47巷2號
		龍眼、荔枝	臺中市霧峰區果樹產銷班第27班	101年10月30日	霧峰區農會	11	10.48	公頃	臺中市霧峰區桐林里民生路606巷39號
		龍眼、荔枝	臺中市霧峰區果樹產銷班第28班	100年01月10日	霧峰區農會	13	17.49	公頃	臺中市霧峰區甲寅里錦州路32號
		龍眼、荔枝	臺中市霧峰區果樹產銷班第29班	102年12月11日	霧峰區農會	13	10.37	公頃	臺中市霧峰區吉峰里民生路158巷125-1號
	花卉	文心蘭、其他切花	臺中市霧峰區花卉產銷班第2班	102年12月19日	霧峰區農會	10	5.47	公頃	臺中市新社區大南里13鄰中和街二段一村58-5號
	稻米	稻米	臺中市霧峰區稻米產銷班第1班	91年10月24日	霧峰區農會	10	14.07	公頃	臺中市霧峰區四德里北豐路34號
		稻米	臺中市霧峰區稻米產銷班第2班	92年04月01日	霧峰區農會	10	18.7	公頃	臺中市霧峰區稻米產銷班第2班
		稻米	臺中市霧峰區稻米產銷班第3班	96年08月07日	霧峰區農會	27	27.46	公頃	臺中市霧峰區五福里四德北路85巷10號
		稻米	臺中市霧峰區稻米產銷班第4班	92年10月13日	霧峰區農會	22	15.53	公頃	臺中市霧峰區丁臺里丁臺路557巷49號

地區	班別	運作內容	班名	成立年期	班所屬農(漁)民團體	班員數	經營規模	單位	地址
霧峰區	稻米	臺中市霧峰區稻米產銷班第5班	96年09月05日	霧峰區農會	25	23.51	公頃	臺中市霧峰區北勢里4鄰北豐路135號	
	稻米	臺中市霧峰區稻米產銷班第6班	96年08月07日	霧峰區農會	33	25.28	公頃	臺中市霧峰區南柳里新厝路46-1號	
	稻米	臺中市霧峰區稻米產銷班第7班	96年08月07日	霧峰區農會	33	23.33	公頃	臺中市霧峰區南柳里柳豐東路27巷48號	
	稻米	臺中市霧峰區稻米產銷班第8班	96年09月05日	霧峰區農會	40	20.12	公頃	臺中市霧峰區六股里豐正路337號	
	稻米	臺中市霧峰區稻米產銷班第9班	98年06月22日	霧峰區農會	36	32.91	公頃	臺中市霧峰區五福里五福路296號	
	稻米	臺中市霧峰區稻米產銷班第10班	101年06月21日	霧峰區農會	18	11.31	公頃	臺中市霧峰區北勢里北豐路298巷8號	
	稻米	臺中市霧峰區稻米產銷班第11班	102年06月05日	霧峰區農會	28	17.79	公頃	臺中市霧峰區南勢里丁台路667號	
	特用作物	藥草	臺中市霧峰區特用作物產銷班第1班	91年12月04日	霧峰區農會	14	3.72	公頃	臺中市霧峰區桐林里民生路1089號
	菇類	其他菇類、金針菇、杏鮑菇、木耳	臺中市霧峰區菇類產銷班第1班	90年01月01日	霧峰區農會	18	11.88	公頃	臺中市霧峰區北勢里北豐路201巷1號
		其他菇類	臺中市霧峰區菇產銷班第2班	91年07月05日	霧峰區農會	11	19.34	公頃	臺中市霧峰區
		其他菇類	臺中市霧峰區菇類產銷班第3班	88年07月01日	霧峰區農會	12	5.05	公頃	臺中市霧峰區北柳里柳豐里路127號
金針菇、其他菇類、杏鮑菇		臺中市霧峰區菇產銷班第5班	92年04月01日	霧峰區農會	19	22.1	公頃	臺中市霧峰區南柳里新厝路116號	
毛豬	毛豬	臺中市霧峰區毛豬產銷班第1班	98年06月24日	臺中市養豬協會	9	12968	頭	臺中市霧峰區五福里五福西路155號	
蜂	蜂蜜	臺中市霧峰區蜂產銷班第1班	88年05月01日	霧峰區農會	10	1510	箱	臺中市霧峰區吉峰里民生路230號	
	蜂蜜	臺中市霧峰區蜂產銷班第2班	91年07月05日	霧峰區農會	11	1790	箱	臺中市霧峰區	
太平區	蔬菜	臺中市太平區蔬菜產銷班第1班	87年06月01日	太平區農會	26	44.2	公頃	臺中市太平區坪林里大興路382號	
		臺中市太平區蔬菜產銷班第2班	87年06月01日	太平區農會	25	66.9	公頃	臺中市太平區頭汴里北田路323巷10號	
		臺中市太平區蔬菜產銷班第3班	89年04月01日	太平區農會	19	31.6	公頃	臺中市太平區坪林里仔坑96號	

地區	班別	運作內容	班名	成立年期	班所屬農(漁)民團體	班員數	經營規模	單位	地址
果樹	竹筍	臺中市太平區蔬菜產銷班第 4 班	89 年 04 月 01 日	太平區農會	14	24.5	公頃	臺中市太平區長龍路北田巷 441 號	
	竹筍	臺中市太平區蔬菜產銷班第 5 班	89 年 04 月 01 日	太平區農會	24	21.73	公頃	臺中市太平區太平里永豐路 29 巷 5 弄 17 號	
	竹筍	臺中市太平區蔬菜產銷班第 6 班	89 年 04 月 01 日	太平區農會	31	29.6	公頃	臺中市太平區坪林里廓仔坑 37-1 號	
	竹筍	臺中市太平區蔬菜產銷班第 7 班	89 年 04 月 01 日	太平區農會	22	20.17	公頃	臺中市太平區東平里東里路 14-1 巷 9 號	
	荔枝	臺中市太平區荔枝產銷班第 1 班	87 年 10 月 01 日	太平區農會	13	27.2	公頃	臺中市太平區光隆里光興路 40-12 號	
	荔枝	臺中市太平區荔枝產銷班第 2 班	87 年 10 月 01 日	太平區農會	18	31.99	公頃	臺中市太平區興隆里新坪坑 13 號	
	荔枝	臺中市太平區荔枝產銷班第 3 班	87 年 10 月 01 日	太平區農會	18	36.2	公頃	臺中市太平區光隆里光明路 25 號	
	荔枝	臺中市太平區荔枝產銷班第 4 班	87 年 10 月 01 日	太平區農會	19	44.4	公頃	臺中市太平區光隆里光明路神光巷 6 號	
	荔枝	臺中市太平區荔枝產銷班第 6 班	87 年 10 月 01 日	太平區農會	17	37.94	公頃	臺中市太平區興隆里內湖 12 號	
	荔枝	臺中市太平區荔枝產銷班第 9 班	87 年 10 月 01 日	太平區農會	12	25.5	公頃	臺中市太平區興隆里興隆路 28 號	
	荔枝	臺中市太平區荔枝產銷班第 13 班	87 年 10 月 01 日	太平區農會	10	10.5	公頃	臺中市太平區光華里廓仔坑 84-13 號	
	荔枝	臺中市太平區荔枝產銷班第 16 班	87 年 10 月 01 日	太平區農會	15	17.6	公頃	臺中市太平區坪林路 62 號	
	荔枝	臺中市太平區荔枝產銷班第 18 班	87 年 10 月 01 日	太平區農會	19	45.5	公頃	臺中市太平區黃竹里中正路 9 號	
	荔枝	臺中市太平區荔枝產銷班第 20 班	87 年 10 月 01 日	太平區農會	9	19.7	公頃	臺中市太平區黃竹里德利路 145 號	
	荔枝	臺中市太平區荔枝產銷班第 22 班	87 年 10 月 01 日	太平區農會	12	31	公頃	臺中市太平區德隆里光興路 2-41 號	
	荔枝	臺中市太平區荔枝產銷班第 25 班	87 年 10 月 01 日	太平區農會	12	36	公頃	臺中市太平區黃竹里竹里路 32 號	
	荔枝	臺中市太平區荔枝產銷班第 27 班	87 年 10 月 01 日	太平區農會	12	39.5	公頃	臺中市太平區頭汴里中山路 82 號	
	荔枝	臺中市太平區荔枝產銷班第 28 班	87 年 10 月 01 日	太平區農會	13	21.5	公頃	臺中市太平區頭汴里長龍路北田巷 321 號	
	荔枝	臺中市太平區荔枝產銷班第 29 班	87 年 10 月 01 日	太平區農會	12	27.3	公頃	臺中市太平區頭汴里新城路內城巷 12 號	

地區	班別	運作內容	班名	成立年期	班所屬農(漁)民團體	班員數	經營規模	單位	地址
		荔枝	臺中市太平區荔枝產銷班第30班	87年10月01日	太平區農會	14	19.5	公頃	臺中市太平區東平里東平路2巷471號
		荔枝、龍眼、香蕉、鳳梨	臺中市太平區荔枝產銷班第31班	1989年5月1日	保證責任台灣省青果運銷合作社臺中分社(臺中市)	14	15.77	公頃	臺中市大里區健民里健行路201號
		枇杷	臺中市太平區枇杷產銷班第1班	87年06月01日	太平區農會	12	9.1	公頃	臺中市太平區長龍路二段南國巷156號
		枇杷	臺中市太平區枇杷產銷班第2班	87年04月01日	太平區農會	12	13.6	公頃	臺中市太平區長龍路三段221號
		枇杷	臺中市太平區枇杷產銷班第3班	89年04月01日	太平區農會	7	9	公頃	臺中市太平區山田路80巷5號
		枇杷	臺中市太平區枇杷產銷班第5班	89年04月01日	太平區農會	11	14.1	公頃	臺中市太平區中和街183號
		枇杷	臺中市太平區枇杷產銷班第6班	89年04月01日	太平區農會	20	36.9	公頃	臺中市太平區興隆里新坪12-1號
		枇杷	臺中市太平區枇杷產銷班第7班	87年06月01日	太平區農會	22	22.8	公頃	臺中市太平區長龍路北田巷317號
		枇杷	臺中市太平區枇杷產銷班第8班	89年04月01日	太平區農會	12	12.89	公頃	臺中市太平區北田路266號
		枇杷	臺中市太平區枇杷產銷班第9班	87年06月01日	太平區農會	11	15.6	公頃	臺中市太平區長龍路1段702號
		梨	臺中市太平區梨產銷班第1班	89年04月01日	太平區農會	18	29.34	公頃	臺中市太平區興隆里興隆路66-1號
		香蕉	臺中市太平區香蕉產銷班第44班	98年04月22日	太平區農會	12	12.9	公頃	臺中市太平區廊仔坑路56號
		香蕉	臺中市太平區香蕉產銷班第45班	98年04月22日	太平區農會	10	12.8	公頃	臺中市太平區長龍路一段568號
		香蕉	臺中市太平區香蕉產銷班第46班	98年04月22日	太平區農會	19	18.8	公頃	臺中市太平區長龍路二段103號
		香蕉	臺中市太平區香蕉產銷班第47班	98年04月22日	太平區農會	18	26.9	公頃	臺中市太平區北田路343號
		枇杷	臺中市太平區果樹產銷班第48班	99年11月10日	太平區農會	10	11.3	公頃	臺中市太平區中和街313巷28號
		荔枝、龍眼	臺中市太平區果樹產銷班第49班	102年03月01日	太平區農會	21	27.94	公頃	臺中市太平區長龍路2段南國巷122號
	蜂	蜂蜜、蜂王乳、花粉、蜂膠	臺中市太平區養蜂產銷班第1班	95年06月20日	太平區農會	11	2311	箱	臺中市太平區長龍路一段內城一巷20號

地區	班別	運作內容	班名	成立年期	班所屬農(漁)民團體	班員數	經營規模	單位	地址
大里區	蔬菜	甕菜	臺中市大里區蔬菜產銷班第1班	88年10月01日	大里區農會	11	13.88	公頃	臺中市大里區樹王里文新南路1159巷28號
		其他葉菜	臺中市大里區蔬菜產銷班第2班	98年07月14日	大里區農會	16	10.72	公頃	臺中市大里區大里區永隆里永明街129巷19號
	果樹	荔枝、龍眼	臺中市大里區果樹產銷班第1班	87年06月01日	大里區農會	13	33.36	公頃	臺中市大里區健民里久居街54號
		荔枝、龍眼	臺中市大里區果樹產銷班第2班	87年06月01日	大里區農會	16	14.03	公頃	臺中市大里區健民里16鄰練武路8號
		荔枝、龍眼	臺中市大里區果樹產銷班第3班	87年06月01日	大里區農會	21	33.47	公頃	臺中市大里區健民里健行路226號
		香蕉、荔枝、龍眼	臺中市大里區果樹(香蕉)產銷班第4班	96年08月07日	保證責任台灣省青果運銷合作社臺中分社(臺中市)	15	13.94	公頃	臺中市大里區健行路201號
		荔枝、龍眼	臺中市大里區果樹產銷班第5班	97年04月30日	大里區農會	20	33.03	公頃	臺中市大里區健民里久居街84巷9號
		荔枝、龍眼	臺中市大里區果樹產銷班第6班	97年04月30日	大里區農會	20	42.49	公頃	臺中市大里區金城里塗城路638號
		荔枝、龍眼	臺中市大里區果樹產銷班第7班	97年04月30日	大里區農會	16	31.94	公頃	臺中市大里區健民里9鄰健民路58號
		荔枝、龍眼	臺中市大里區果樹產銷班第8班	98年07月14日	大里區農會	16	10.14	公頃	臺中市大里區健民里健行路199號
		荔枝、龍眼	臺中市大里區果樹產銷班第9班	98年07月14日	大里區農會	20	13.61	公頃	臺中市大里區健民里校前路2巷3號
		荔枝、龍眼	臺中市大里區果樹產銷班第10班	98年07月14日	大里區農會	18	15.12	公頃	臺中市大里區健民里久居街84巷4號
		荔枝、龍眼	臺中市大里區果樹產銷班第11班	97年04月30日	大里區農會	17	29.18	公頃	臺中市大里區健民里29鄰久居街59巷11號
		梨、蜜雪梨、溫帶梨	臺中市大里區梨產銷班第1班	97年04月30日	大里區農會	12	18.9	公頃	臺中市大里區健民里仁化路49巷7號
	花卉	國蘭、拖鞋蘭、洋蘭	臺中市大里區花卉產銷班第1班	88年10月01日	大里區農會	21	16.38	公頃	臺中市大里區健民里健東1街28號
	稻米	稻米	臺中市大里區稻米產銷班第1班	99年01月07日	大里區農會	18	11.42	公頃	臺中市大里區東湖里公園路399號
	菇類	金針菇、杏鮑菇、秀珍菇	臺中市大里區菇產銷班第1班	87年12月01日	大里區農會	11	15.82	公頃	臺中市大里區仁化里仁化路310巷1號
	蜂	蜂蜜、蜂王乳、花粉、蜂膠	臺中市大里區養蜂產銷班第2班	102年12月12日	大里區農會	11	1775.00	箱	臺中市大里區健民里健東路29號

地區	班別	運作內容	班名	成立年期	班所屬農(漁)民團體	班員數	經營規模	單位	地址
和平區	果樹	甜柿	臺中市和平區甜柿產銷班第 2 班	87 年 06 月 01 日	臺中市和平區農會	41	82.39	公頃	臺中市和平區達觀里東崎路一段天嶺巷 25 號
		梨、甜柿	臺中市和平區梨產銷班第 2 班	93 年 04 月 01 日	臺中市和平區農會	20	51.1	公頃	臺中市和平區中坑里中坑路北坑巷 21 號
		高接梨、甜柿	臺中市和平區梨產銷班第 3 班	92 年 05 月 01 日	臺中市和平區農會	17	33.5	公頃	臺中市和平區南勢里東關路 3 段 160-6 號
		梨、甜柿	臺中市和平區梨產銷班第 1 班	93 年 03 月 03 日	臺中市和平區農會	11	27.17	公頃	臺中市和平區自由里烏石巷 60 號
		梨	臺中市和平區梨產銷班第 5 班	87 年 06 月 01 日	臺中市和平區農會	17	33.03	公頃	臺中市和平區南勢里東關路三段 94 號
		梨、甜柿	臺中市和平區梨產銷班第 8 班	93 年 03 月 23 日	臺中市和平區農會	26	38.33	公頃	臺中市和平區南勢里東關路三段 152-20 號
		梨、甜柿	臺中市和平區梨產銷班第 9 班	87 年 06 月 01 日	臺中市和平區農會	24	22.6	公頃	臺中市和平區南勢里東關路三段 157-7 號
		梨	臺中市和平區梨產銷班第 10 班	87 年 06 月 01 日	臺中市和平區農會	21	54.18	公頃	臺中市和平區南勢里鐵坑巷 25 號
		梨	臺中市和平區梨產銷班第 11 班	87 年 06 月 01 日	臺中市和平區農會	18	47.33	公頃	臺中市和平區南勢里東關路三段 191-2 號
		梨、蘋果、甜柿、李	臺中市和平區梨產銷班第 12 班	89 年 03 月 01 日	臺中市和平區農會	23	72.8	公頃	臺中市和平區梨山里中興路 4 段 177 號
		梨、水蜜桃	臺中市和平區梨產銷班第 13 班	89 年 03 月 01 日	臺中市和平區農會	15	24.6	公頃	臺中市和平區梨山里中興路 4 段 76 號
		梨、桃、柿、李	臺中市和平區梨產銷班第 14 班	89 年 03 月 01 日	臺中市和平區農會	15	42.2	公頃	臺中市和平區平等里環山 2 巷 31 號
		梨、桃	臺中市和平區梨產銷班第 15 班	89 年 03 月 01 日	臺中市和平區農會	13	19.9	公頃	臺中市和平區平等里環山 1 巷 22 號
		梨、桃、柿、李	臺中市和平區梨產銷班第 19 班	87 年 06 月 01 日	臺中市和平區農會	21	35.11	公頃	臺中市和平區梨山里齡恩路 32-6 號
		梨、桃、柿	臺中市和平區梨產銷班第 21 班	87 年 07 月 01 日	臺中市和平區農會	26	61	公頃	臺中市和平區平等里中興路 3 段 68-2 號
		梨	臺中市和平區梨產銷班第 22 班	87 年 07 月 01 日	臺中市和平區農會	21	35.65	公頃	臺中市和平區梨山里佳陽新巷 21 號
		梨、桃、蘋果、柿	臺中市和平區梨產銷班第 23 班	87 年 07 月 01 日	臺中市和平區農會	15	26.11	公頃	臺中市和平區平等里中興路 2 段志良巷 22-1 號
		梨、桃、蘋果、李	臺中市和平區梨產銷班第 24 班	89 年 03 月 01 日	臺中市和平區農會	26	63.2	公頃	臺中市和平區梨山里福壽路 3 號
梨、甜柿	臺中市和平區梨產銷班第 25 班	89 年 03 月 01 日	臺中市和平區農會	17	36.6	公頃	臺中市和平區平等里中興路 3 段環山 1 巷 37 號		

地區	班別	運作內容	班名	成立年期	班所屬農(漁)民團體	班員數	經營規模	單位	地址
		梨、蘋果、水蜜桃、甜柿	臺中市和平區梨產銷班第 26 班	89 年 03 月 01 日	臺中市和平區農會	17	48.6	公頃	臺中市和平區平等里中興路 3 段 16-2 號
		梨、甜柿、茶、水蜜桃	臺中市和平區梨產銷班第 27 班	89 年 03 月 01 日	臺中市和平區農會	21	47.1	公頃	臺中市和平區梨山里中興路 4 段 158-5 號
		梨、桃、甜柿	臺中市和平區梨產銷班第 30 班	90 年 05 月 01 日	臺中市和平區農會	14	41.5	公頃	臺中市和平區梨山里中興路 4 段松東巷 16-3 號
		梨、水蜜桃、蘋果	臺中市和平區梨產銷班第 31 班	92 年 11 月 19 日	臺中市和平區農會	18	16.16	公頃	臺中市和平區梨山里中正路 62 號
		梨	臺中市和平區梨產銷班第 32 班	90 年 05 月 01 日	臺中市和平區農會	22	40.2	公頃	臺中市和平區梨山里齡恩路 2 號
		梨、蘋果	臺中市和平區梨產銷班第 33 班	94 年 05 月 04 日	臺中市和平區農會	10	11.64	公頃	臺中市和平區梨山里民族街 21 號
		梨	臺中市和平區梨產銷班第 34 班	90 年 05 月 01 日	臺中市和平區農會	19	41.6	公頃	臺中市和平區梨山里中正路 3-1 號
		溫帶梨、水蜜桃	臺中市和平區梨產銷班第 35 班	93 年 02 月 05 日	臺中市和平區農會	15	44.38	公頃	臺中市和平區梨山里中興路 4 段 179-7 號
		梨、桃	臺中市和平區梨產銷班第 36 班	90 年 07 月 20 日	臺中市和平區農會	11	22.5	公頃	臺中市和平區平等里中興路三段 15 號
		梨、蘋果、水蜜桃	臺中市和平區梨產銷班第 38 班	92 年 10 月 30 日	臺中市和平區農會	13	26.05	公頃	臺中市和平區平等里中興路 2 段 29 號
		梨、水蜜桃、甜柿	臺中市和平區梨產銷班第 39 班	92 年 11 月 11 日	臺中市和平區農會	23	61.09	公頃	臺中市和平區梨山里中興路 4 段 69-1 號
		甜柿	臺中市和平區甜柿產銷班第 40 班	92 年 11 月 19 日	臺中市和平區農會	11	18.82	公頃	臺中市和平區梨山里和平路 15-6 號
		梨、蘋果、桃、李	臺中市和平區梨產銷班第 42 班	97 年 04 月 24 日	臺中市和平區農會	17	31.5	公頃	臺中市和平區梨山里復興路松柏巷 13 號
		梨、水蜜桃	臺中市和平區梨產銷班第 45 班	97 年 04 月 24 日	臺中市和平區農會	16	24.6	公頃	臺中市東勢區新盛里新盛街 566 號
		柑桔、桃、柿、梨	臺中市和平區柑桔產銷班第 4 班	89 年 03 月 01 日	臺中市和平區農會	20	31.43	公頃	臺中市和平區博愛里東關路 1 段 414 號
		甜柿、桶柑	臺中市和平區果樹產銷班第 50 班	87 年 07 月 01 日	臺中市和平區農會	18	15.02	公頃	臺中市和平區博愛里東關路 1 段 35 號
		甜柿	臺中市和平區甜柿產銷班第 1 班	89 年 02 月 01 日	臺中市和平區農會	21	51.54	公頃	臺中市東勢區南平里 12 鄰文化街 51 號
		甜柿	臺中市和平區甜柿產銷班第 3 班	89 年 02 月 01 日	臺中市和平區農會	36	97.3	公頃	臺中市東勢區延平里本街 1 巷 2-2 號
		甜柿	臺中市和平區甜柿產銷班第 4 班	87 年 10 月 01 日	臺中市和平區農會	22	44.9	公頃	臺中市東勢區新盛里新盛街 385 號

地區	班別	運作內容	班名	成立年期	班所屬農(漁)民團體	班員數	經營規模	單位	地址
		甜柿、桶柑、桃	臺中市和平區甜柿產銷班第 5 班	89 年 04 月 20 日	臺中市和平區農會	21	45.3	公頃	臺中市和平區達觀里東崎路一段育英巷 62 號
		甜柿	臺中市和平區甜柿產銷班第 6 班	89 年 02 月 01 日	臺中市和平區農會	20	47.15	公頃	臺中市和平區自由里東崎路 2 段烏石巷 94 號
		甜柿、梨、柑桔	臺中市和平區甜柿產銷班第 7 班	87 年 07 月 01 日	臺中市和平區農會	26	49.3	公頃	臺中市和平區自由里東崎路 2 段 170 號
		甜柿	臺中市和平區甜柿產銷班第 8 班	94 年 05 月 03 日	臺中市和平區農會	17	28.44	公頃	臺中市和平區南勢里崑崙巷 70 號
		甜柿	臺中市和平區甜柿產銷班第 9 班	94 年 03 月 17 日	臺中市和平區農會	9	13.1	公頃	臺中市東勢區延平里豐勢路 143 號
		甜柿	臺中市和平區甜柿產銷班第 10 班	96 年 08 月 30 日	臺中市和平區農會	20	31.8	公頃	臺中市和平區中坑里雪山路出雲巷 10 號
		甜柿	臺中市和平區甜柿產銷班第 11 班	92 年 12 月 01 日	臺中市和平區農會	12	115.32	公頃	臺中市和平區達觀里東崎路 1 段 54 號
		甜柿、梨	臺中市和平區甜柿產銷班第 12 班	88 年 03 月 01 日	臺中市和平區農會	15	24.29	公頃	臺中市和平區中坑里雪山路出雲巷 9 號
		甜柿	臺中市和平區甜柿產銷班第 13 班	87 年 06 月 01 日	臺中市和平區農會	9	20.6	公頃	臺中市和平區自由里東崎路二段 27 號
		甜柿、桃	臺中市和平區甜柿產銷班第 14 班	93 年 03 月 04 日	臺中市和平區農會	16	26.5	公頃	臺中市和平區達觀里東崎路一段桃山巷 8 號
		柿、桃	臺中市和平區果樹(柿)產銷班第 65 班	88 年 02 月 01 日	臺中市和平區農會	19	27.67	公頃	臺中市和平區達觀里東崎路 1 段桃山巷 68 號
		甜柿、桃	臺中市和平區果樹產銷班第 67 班	89 年 03 月 01 日	臺中市和平區農會	14	19.57	公頃	臺中市和平區達觀里東崎路 1 段育英巷 46 號
		甜柿、梨、柑桔、梅	臺中市和平區果樹產銷班第 68 班	92 年 10 月 15 日	臺中市和平區農會	13	24.41	公頃	臺中市和平區南勢里 11 鄰崑崙巷 59 號
		桃、梨	臺中市和平區桃產銷班第 6 班	87 年 06 月 01 日	臺中市和平區農會	16	26.1	公頃	臺中市和平區東關路三段 12 號
		甜柿、桶柑	臺中市和平區果樹產銷班第 70 班	103 年 01 月 03 日	臺中市和平區農會	11	11.15	公頃	臺中市和平區達觀里東崎路一段天嶺巷 30-5 號
		高接梨、甜柿、梅、桃	臺中市和平區果樹產銷班第 71 班	94 年 06 月 16 日	臺中市和平區農會	17	15.91	公頃	臺中市和平區南勢里東關路 3 段 160-8 號
		甜柿、桃、梨、梅	臺中市和平區果樹(柿)產銷班第 74 班	88 年 10 月 01 日	臺中市和平區農會	12	15.95	公頃	臺中市和平區天輪里東關路 2 段天輪巷 90-7 號
		甜柿	臺中市和平區果樹(柿)產銷班第 76 班	96 年 08 月 30 日	臺中市和平區農會	24	34.98	公頃	臺中市和平區達觀里 4 鄰東崎路 1 段 49 號
		梨、桃、甜柿	臺中市和平區梨產銷班第 77 班	97 年 04 月 24 日	臺中市和平區農會	15	39	公頃	臺中市和平區梨山里中興路 4 段 145 號

地區	班別	運作內容	班名	成立年期	班所屬農(漁)民團體	班員數	經營規模	單位	地址
	花卉	蝴蝶蘭	臺中市和平區花卉產銷班第 3 班	89 年 03 月 01 日	臺中市和平區農會	17	12.81	公頃	臺中市和平區南勢里東關路三段 137-2 號
	特用作物	茶	臺中市和平區茶葉產銷班第 1 班	93 年 02 月 05 日	臺中市和平區農會	23	44.31	公頃	臺中市和平區梨山里中正路 80 號
		茶	臺中市和平區茶葉產銷班第 2 班	93 年 02 月 06 日	臺中市和平區農會	11	12.04	公頃	臺中市和平區博愛里裡冷巷 86 號
		茶	臺中市和平區茶產銷班第 3 班	95 年 07 月 05 日	臺中市和平區農會	11	16.19	公頃	臺中市和平區梨山里佳陽新巷 47-2 號
		茶	臺中市和平區茶產銷班第 4 班	97 年 09 月 15 日	臺中市和平區農會	16	16.41	公頃	臺中市和平區梨山里中興路 4 段 179-2 號
		咖啡	臺中市和平區特用作物(咖啡)產銷班第 6 班	87 年 06 月 01 日	臺中市和平區農會	14	17.56	公頃	臺中市和平區達觀里東崎路一段 50-20 號

資料來源:行政院農委會農業產銷班組織體系，民國 102 年，本計畫彙整。

附冊十七 臺中市社會福利機構一覽表

一、臺中市婦女福利機構一覽表

行政區	機構名稱	地址	電話	床數/床型	行政區
北區	臺中市英才婦幼館	臺中市北區民權路400號	無	無	無
	臺中市向晴家庭福利服務中心	臺中市民權路400號3樓	04-22022210	無	無
大甲區	臺中市大甲區婦女福利服務中心	臺中市大甲區中山里水源路169號	04-26762655	無	無
	臺中市海線新移民家庭福利服務中心	臺中市大甲區水源路169號2樓	04-26801947	無	無
西屯區	臺中市西大墩婦女福利服務中心	臺中市西屯區光明路160號2樓	04-24527113	無	無
北屯區	臺中市三十張犁婦女福利服務中心	臺中市旱溪西路3段260號	04-24377155	無	無
	臺中市新移民多元圖書室	臺中市旱溪西路3段260號2F	04-24372584	無	無
	臺中市新移民家庭服務中心	臺中市旱溪西路3段260號	04-24365842	無	無
南屯區	臺中市犁頭店婦女福利服務中心	臺中市東興路一段450號	04-24713535 #142	無	無
大里區	臺中市綠川婦女福利服務中心	臺中市大里區新光路32號5樓	04-24850258	無	無
	臺中市大屯新移民家庭福利服務中心	臺中市大里區新光路32號	04-24865363	無	無
豐原區	臺中市葫蘆墩家庭福利服務中心	臺中市豐原區圓環北路1段355號	04-25270089	無	無
	臺中市山線新移民家庭福利服務中心	臺中市豐原區明義街46號	04-25150905	無	無
西區	財團法人臺灣省私立向上兒童福利基金會附屬臺中育嬰院	臺中市西區樂群街134號	04-23727170	無	早療僅有日托中心·餘為身心障礙福利機構

資料來源:臺中市政府社會局·民國102年·本計畫彙整。

二、臺中市兒童及少年福利機構一覽表

行政區	機構名稱	地址	電話	收容對象	床數/床型
大里區	臺中市大里區兒童青少年福利服務中心	臺中市大里區新光路32號	04-24827405	無	無
	臺中市兒少之家(委託財團法人天主教善牧社會福利基金會)	臺中市大里區新光路32號	0985617716	兒少	30/一般
沙鹿區	臺中市沙鹿區兒童福利服務中心	臺中市沙鹿區福幼街8號	04-26352551	無	無
大甲區	財團法人大甲媽社會福利基金會附設臺中市私立鎮瀾兒童家園	臺中市大甲區武曲里橫圳街163號2-5樓	04-26763788	兒少	140/一般
北區	財團法人臺灣省私立向上兒童福利基金會附屬臺中光音	臺中市北區西屯路一段502號	04-22034455	兒少	60/一般

	育幼院				
	財團法人勵馨社會福利基金會附設臺中市私立春菊馨家園	臺中市三民路一段174號11樓	04-22239595	兒少	8/一般
東區	財團法人臺中市私立慈光社會福利慈善事業基金會附設臺中市私立慈馨兒少之家	臺中市東區東英路303號	04-22133300	兒少	48/一般
石岡區	財團法人臺中市私立張秀菊社會福利慈善事業基金會附設奇歷兒少之家	臺中市石岡區明德路132號	04-25724514	兒少	27/一般
西區	臺中市向陽兒童少年關懷中心(委託財團法人臺中市私立張秀菊社會福利慈善事業基金會承辦)	臺中市西區五權三街200號3樓	04-23725624	兒少	28/一般
南區	臺中市青少年福利服務中心	臺中市南區合作街6號2樓	04-22295685	無	無

資料來源:臺中市政府社會局·民國102年·本計畫彙整。

三、臺中市銀髮族福利機構一覽表

行政區	機構名稱	地址	電話	使用分區	收容對象	床數/床型
大甲區	財團法人臺灣省私立永信社會福利基金會附設臺中市私立松柏園老人養護中心	臺中市大甲區頂店里成功路319號	04-26760180	老人安養專用區	養護	161(含插2管57床)
	臺中市私立大甲老人養護中心	臺中市大甲區順天里五福街59、61號1樓~3樓	04-26865058	住宅區	養護	22
	臺中市私立永和老人長期照顧中心(養護型)	臺中市大甲區文武里育英路128號	04-26870788	住宅區	養護	48
大里區	臺中市私立大愛老人養護中心	臺中市大里區勝利二路60號	04-24854188	住宅區	養護	45
	臺中市私立毓祥老人養護中心	臺中市大里區大元里中興路二段73號	04-24831380	工業區	養護	33
	臺中市私立清心老人養護中心	臺中市大里區大元里內元路158號	04-24864567	住宅區	養護	49
	臺中市私立全家老人養護中心	臺中市大里區大元里大衛路65號1、2樓	04-24180505	工業區	養護	49
大雅區	臺中市私立健德老人養護中心	臺中市大雅區六寶里光復路2-5號	04-25604290	都外(非都市用區)	長照養護	643
中區	臺中市私立天成老人長期照顧中心	臺中市區柳川里柳川東路三段33號4、5樓	04-22209785 04-22298113 04-22298115	商業區	長照	20
	臺中市私立溫興長期照顧中心(養護型)	臺中市區雙十路一段19巷6號	04-22230938	商業區	養護	15
北屯區	臺中市立仁愛之家	臺中市北屯區軍功里軍功路二段490號	04-22390225 04-22392074	社教機構用地	安養養護	15773
	臺中市私立真善美老人養護中心	臺中市北屯區三和里東山路一段50巷63號	04-24363201 04-24369228	住宅區	養護	25
	臺中市私立惠恩老人養護中心	臺中市北屯區仁美里崇德路三段746巷90號	04-24223627	住宅區	養護	36

	臺中市私立同心居老人養護中心	臺中市北屯區仁和里崇德十路二段266號	04-24225880 04-24225958	住宅區	養護	49
	臺中市私立長生老人養護中心	臺中市北屯區仁美里崇德路三段942號	04-24226226	農業區	養護	49
	臺中市私立真理老人養護中心	臺中市北屯區水滴里大連西路5巷5號	04-22923688 04-22925873	商業區	養護	46
	臺中市私立大德老人養護中心	臺中市北屯區忠平里陳平一街36巷30號、32號	04-22930666 04-22989030	住宅區	養護	36
	臺中市私立欣德老人長期照顧中心(養護型)	臺中市北屯區平德里青島路三段13號	04-22316611	住宅區	長照養護	1429
	臺中市私立永春老人長期照顧中心(養護型)	臺中市北屯區和平里東山路一段308號2樓	04-24368956	商業區	養護	46
北區	財團法人台灣省臺中市順天宮輔順將軍廟附設私立輔順仁愛之家	臺中市北區賴村里德化街362號	04-22030602	住宅區	安養養護	12842
	財團法人臺中市私立長生老人長期照護中心	臺中市北區錦祥里北屯路26號9、10、12樓(不含12樓之9及12樓之10)	04-22302033	商業區	長照	91
	臺中市私立永和老人養護中心	臺中市北區淡溝里西屯路一段250巷1號	04-22030609	住宅區	養護	49
	臺中市私立信望愛老人養護中心	臺中市北區育德里美德街211號2樓~6樓	04-22031097 04-22057036	住宅區	養護	49
	臺中市私立慈恩老人養護中心	臺中市北區賴村里健行路518巷15弄2號	04-22039778	住宅區	養護	48
外埔區	財團法人臺中市私立廣達社會福利慈善事業基金會附設臺中市私立廣達老人長期照顧中心(養護型)	臺中市外埔區六分里甲后路水頭巷1-28號	04-26836161	都外(非都市用區)	養護	200(含插2管75床)
	臺中市私立常春老人養護中心	臺中市外埔區三坎里三坎路72-3號	04-26839990	都外(非都市用區)	養護	45
	臺中市私立安宜田園老人長期照顧中心(養護型)	臺中市外埔區鐵山里長生路425號	04-26838781	都外(非都市用區)	養護	48
后里區	臺中市私立桃太郎老人養護中心	臺中市后里區墩南里南村路333巷42-36號3、4樓	04-25561811	都外(非都市用區)	養護	46
西屯區	臺中市私立杏林老人養護中心	臺中市西屯區福雅里西屯路三段153-5號3樓~6樓	04-24618119	住宅區	養護	49
	臺中市私立玖園老人養護中心	臺中市西屯區林厝里福雅路465號	04-24623902 04-24626799	農業區	養護	49
	臺中市私立國光老人養護中心	臺中市西屯區林厝里安林路69-1號	04-24630611	農業區	養護	18
	臺中市私立長青老人養護中心	臺中市西屯區何南里大墩20街116號、118號1樓	04-23107959	商業區	養護	47
	臺中市私立安健老人養護中心	臺中市西屯區何明里太原路一段25號	04-23119033	住宅區	養護	49

西區	臺中市私立福祿貝老人養護中心	臺中市西區後龍里梅川東路二段11號2~4樓	04-22026788	住宅區	養護	49
	臺中市私立貝思特老人長期照顧中心(養護型)	臺中市西區後龍里梅川東路二段11號5~6樓	04-22026788	住宅區	長照養護	1313
	臺中市私立大墩老人養護中心	臺中市西區公正里向上路一段451號3~6樓	04-24735983 04-24716768	住宅區	養護	48
	臺中市私立長庚老人養護中心	臺中市西區忠誠里精誠路72號3、4樓	04-23103586	住宅區	養護	40
沙鹿區	臺中市私立皇家老人養護中心	臺中市沙鹿區埔子里正義路97巷30號	04-26336666	住宅區	養護	40
	臺中市私立康祥老人長期照顧中心(養護型)	臺中市沙鹿區三鹿里保成六街90號	04-26367669	住宅區	養護	32(含插2管10床)
東區	臺中市私立惠群老人養護中心	臺中市東區干城里自由路三段276號5樓	04-22130557	住宅區	養護	47
	臺中市私立德康養護中心	臺中市東區東勢里玉皇街63號3~5樓	04-22126412	住宅區	養護	49
東勢區	財團法人基督教福音信義傳道會附設臺中市私立信義老人養護中心	臺中市東勢區東崎路五段425號	04-25888225	住宅區	養護	49(含插2管11床)
南屯區	臺中市私立至善園老人養護中心	臺中市南屯區南屯里五福街205號	04-23852299	住宅區	養護	49
	臺中市私立葳采長期照顧中心(養護型)	臺中市南屯區永春南路188巷71號	04-23807788	農業區	養護	43
南區	財團法人臺中市私立永耕社會福利基金會附設臺中市私立永耕老人養護中心	臺中市南區樹義里文心南路766、768、770號	04-22611698	住宅區	長照養護	40113
	臺中市私立祥和老人養護中心	臺中市南區樹義里大慶街一段242號	04-22605999	商業區	養護	45
	臺中市私立仁和老人養護中心	臺中市南區長榮里愛國街55號2樓~5樓	04-22261857	住宅區	養護	40
	臺中市私立宏泰老人養護中心	臺中市南區和平里南平路31-2號5樓	04-22623123	商業區	養護	14
	臺中市私立曉陽老人長期照顧中心(養護型)	臺中市南區復興北路513號	04-22652552	住宅區	養護	15
烏日區	臺中市私立昇柏老人養護中心	臺中市烏日區學田里一鄰學田路732號	04-23381438	住宅區	養護	34
	臺中市私立泰安老人養護中心	臺中市烏日區九德里中山路一段548號8、9樓	04-23380707	住宅區	養護	49
神岡區	臺中市私立松群老人養護中心	臺中市神岡區圳前里神圳路82號	04-25625627	農業區	養護	49
潭子區	臺中市私立孝親園老人養護中心	臺中市潭子區大豐里大豐東三街117巷8號	04-25345412	住宅區	養護	42
龍井區	財團法人臺中市私立普濟社會福利慈善事業基金會附設臺中市私立普濟老人養護中心	臺中市龍井區東海里遠東街209巷2號	04-26522166	都外(非都市用區)	養護	32

豐原區	財團法人臺中市私立公老坪社會福利慈善事業基金會附設臺中市私立田園老人養護中心	臺中市豐原區南嵩里水源路坪頂巷8-7號	04-25220123	都外(非都市用區)	養護	200(含插2管25床)
	臺中市私立豐原長生老人養護中心	臺中市豐原區南村里水源路407號	04-25151111	甲種工業區	養護	49
	臺中市私立健安老人養護中心	臺中市豐原區南田里南田街41號	04-25255777	農業區	養護	49
	臺中市私立大夫老人養護中心	臺中市豐原區東湳里角潭路二段119巷22號	04-25232048	農業區	養護	20
	臺中市私立豐盛長期照顧中心	臺中市豐原區南陽里圓環東路241號	04-25122371	住宅區	長照	23
霧峰區	臺中市私立健民老人養護中心	臺中市霧峰區萬豐里中正路129號1樓	04-23328287	都外(非都市用區)	養護	45

資料來源:臺中市政府社會局，民國 102 年，本計畫彙整。

附冊十八 臺中市水土保持與防災設施一覽表

民國 96 年-101 年臺中市水土保持與防災設施表

年度	計畫別	工程名稱
96	加強山坡地水土保持計畫	象鼻坑集水區上游坡地水土保持整體治理調查規劃
96	加強山坡地水土保持計畫	中坑溪(土地公段)整治工程
96	加強山坡地水土保持計畫	外暗坑溪無名橋下游整治工程
96	加強山坡地水土保持計畫	坑谷橋上游整治工程
96	加強山坡地水土保持計畫	圳寮路支線旁野溪整治工程
96	加強山坡地水土保持計畫	木浪坑坑溝整治工程
96	加強山坡地水土保持計畫	德雲農路支線野溪整治工程
96	加強山坡地水土保持計畫	頭汴坑溪支流(苗圃段)整治工程
96	加強山坡地水土保持計畫	健行路 6 巷旁野溪整治工程
96	加強山坡地水土保持計畫	抽藤坑溪上游整治二期工程
96	加強山坡地水土保持計畫	竹坑一號橋上游崩塌處理工程
96	加強山坡地水土保持計畫	環山段 553、554 地號園內道改善與排水處理工程
96	加強山坡地水土保持計畫	桐林橋左側邊坡穩定處理工程
96	加強山坡地水土保持計畫	福隆 2 鄰安全排水及道路水土保持工程
96	加強山坡地水土保持計畫	北溝小段 1-2150 地號安全排水及邊坡穩定處理工程
96	加強山坡地水土保持計畫	北溝小段 1-2050 地號安全排水工程
96	加強山坡地水土保持計畫	霧峰山莊旁安全排水及邊坡穩定工程
96	加強山坡地水土保持計畫	北溝小段 1-3122 地號邊坡穩定處理工程
96	加強山坡地水土保持計畫	梨山段 178 之 2、3、4 地號水土保持處理及排水工程
96	加強山坡地水土保持計畫	酒桶山園內道改善工程
96	加強山坡地水土保持計畫	象鼻坑 10 鄰崩場地處理工程
96	加強山坡地水土保持計畫	仙女橋下游野溪整治工程
96	加強山坡地水土保持計畫	南國巷墘溪源頭整治工程
96	加強山坡地水土保持計畫	五窯坑邊坡穩定加強工程
96	加強山坡地水土保持計畫	泰興里石料巷勝玄?下方崩場地搶修緊急處理工程
96	加強山坡地水土保持計畫	大灣坑溝緊急處理工程
96	加強山坡地水土保持計畫	七分坑一號橋下游緊急處理工程
96	加強山坡地水土保持計畫	頭汴坑溪及北坑溪匯流口緊急處理工程
96	加強山坡地水土保持計畫	南國巷崩場地緊急處理工程
96	易淹水地區水患治理計畫	橫坑溪祥龍橋及畜祈與濁水溪中游野溪二期水土保持工程
96	易淹水地區水患治理計畫	土地公坑溪及北坑溪北部橋上下游水土保持工程
96	易淹水地區水患治理計畫	求安雞谷野溪治山防洪工程
96	易淹水地區水患治理計畫	崑崙巷 31 號後治山防洪工程
96	易淹水地區水患治理計畫	達力橋上游治山防洪工程
96	易淹水地區水患治理計畫	水長流溪護岸治山防洪工程
96	易淹水地區水患治理計畫	七分坑一號橋上游護岸治山防洪工程
96	易淹水地區水患治理計畫	七分坑坑溝治山防洪工程
96	易淹水地區水患治理計畫	二櫃橋下游治山防洪工程
96	易淹水地區水患治理計畫	福安橋上下游水土保持工程
96	易淹水地區水患治理計畫	新庄崩場地處理二期水土保持工程
96	易淹水地區水患治理計畫	三崁頂野溪水土保持工程
96	易淹水地區水患治理計畫	中料崩場地處理水土保持工程
96	易淹水地區水患治理計畫	橫坑溪上、中、下游護岸災修水土保持工程

96	易淹水地區水患治理計畫	崑崙溪二期治山防洪工程
96	易淹水地區水患治理計畫	崑崙溪長元橋上游治山防洪工程
96	易淹水地區水患治理計畫	萬斗六坑上游水土保持工程
96	易淹水地區水患治理計畫	茅埔橋上游二期水土保持工程
96	易淹水地區水患治理計畫	北田溪田寮段野溪水土保持工程
96	易淹水地區水患治理計畫	駱駝坑野溪水土保持工程
96	易淹水地區水患治理計畫	阿寸溪二期治山防洪工程
96	易淹水地區水患治理計畫	竹林巷野溪三期治山防洪工程
96	易淹水地區水患治理計畫	中崙溪上游三叉坑段野溪治山防洪工程
96	易淹水地區水患治理計畫	抽藤坑溪 42 號旁坑溝治山防洪工程
96	易淹水地區水患治理計畫	二櫃溪治山防洪工程
96	易淹水地區水患治理計畫	裡冷溪二期治山防洪工程
96	易淹水地區水患治理計畫	聚興里坑溝水土保持工程
96	易淹水地區水患治理計畫	南坑野溪水土保持工程
96	易淹水地區水患治理計畫	九窰坑溪中游護岸災修水土保持工程
96	易淹水地區水患治理計畫	橫坑溪支線水土保持工程
96	易淹水地區水患治理計畫	中坑巷無名橋上游(中坑巷 91 號前)水土保持工程
96	易淹水地區水患治理計畫	麻竹坑及石麻橋坑溝水土保持工程
96	易淹水地區水患治理計畫	木浪坑野溪水土保持工程
96	易淹水地區水患治理計畫	草湖溪上游護岸災修水土保持工程
96	易淹水地區水患治理計畫	萬豐村象鼻四號橋上下游水土保持工程
96	易淹水地區水患治理計畫	頭汴坑溪流乾溪護岸災修水土保持工程
96	易淹水地區水患治理計畫	頭汴坑溪中埔橋上游護岸災修水土保持工程
96	易淹水地區水患治理計畫	上木浪坑石角段水土保持工程
96	易淹水地區水患治理計畫	牛坪溪治山防洪工程
96	易淹水地區水患治理計畫	崑山里 3 鄰崩塌地及野溪治山防洪工程
96	易淹水地區水患治理計畫	崑山里十鄰崩塌地治山防洪工程
96	易淹水地區水患治理計畫	林厝野溪支流整治工程
96	易淹水地區水患治理計畫	大昌坑溝及竹坑溪上游水土保持工程
96	易淹水地區水患治理計畫	橫坑溪 8 鄰坑溝整治二期工程
96	易淹水地區水患治理計畫	和平里 9 號步道旁野溪整治工程
96	易淹水地區水患治理計畫	松鶴一、二溪坡地保育工程
96	易淹水地區水患治理計畫	中心墘地滑地整治災害復建工程
96	易淹水地區水患治理計畫	健民坑溝整治工程
96	易淹水地區水患治理計畫	旱溝野溪崩塌治理工程
96	易淹水地區水患治理計畫	東陽里復興段崩塌地處理工程
96	易淹水地區水患治理計畫	粗坑坑溝災害第二期工程
96	易淹水地區水患治理計畫	鎌仔坑野溪整治工程
96	易淹水地區水患治理計畫	外暗坑坑溝整治工程
96	易淹水地區水患治理計畫	桐林三號橋下游整治工程
96	易淹水地區水患治理計畫	北二橋上游支流整治工程
96	易淹水地區水患治理計畫	大坑里 1 鄰崩塌地處理工程
96	易淹水地區水患治理計畫	茅埔二號橋上下游水土保持工程
96	易淹水地區水患治理計畫	庚寮坑土地公廟前野溪整治工程
96	易淹水地區水患治理計畫	北坑溪整治四期工程
96	易淹水地區水患治理計畫	暗影坑溪源頭整治工程
96	易淹水地區水患治理計畫	石壁橋上下游及石壁路坑溝整治工程
96	易淹水地區水患治理計畫	石角坑溝整治工程
96	易淹水地區水患治理計畫	竹塘橋上游整治二期工程

96	易淹水地區水患治理計畫	北田溪苦苓腳段及內城橋上游整治工程
96	易淹水地區水患治理計畫	三崙口野溪整治四期工程
96	易淹水地區水患治理計畫	湳底野溪長亨橋上游整治工程
96	易淹水地區水患治理計畫	四角林苗圃旁野溪及崩塌地處理工程
96	易淹水地區水患治理計畫	聚興里湳底巷支線坑溝整治工程
96	易淹水地區水患治理計畫	泉州巷野溪支流整治工程
96	易淹水地區水患治理計畫	抽藤坑溪中游段整治工程
96	易淹水地區水患治理計畫	庚寮坑野溪整治工程
96	易淹水地區水患治理計畫	苦菱腳坪坑溝整治二期工程
96	易淹水地區水患治理計畫	北田溪 11 鄰護岸工程
96	易淹水地區水患治理計畫	長興橋下游整治工程
96	易淹水地區水患治理計畫	大湳坑大湳橋上下游整治工程
96	易淹水地區水患治理計畫	頭汙角坑溝整治工程
96	易淹水地區水患治理計畫	抽藤坑溪中和橋下游整治二期工程
96	易淹水地區水患治理計畫	天嶺坑溝整治工程
96	易淹水地區水患治理計畫	龜山 62k+200 坑溝災修二期工程
96	易淹水地區水患治理計畫	麻必浩溪集水區調查規劃
96	易淹水地區水患治理計畫	達觀一溪整治工程
97	加強山坡地水土保持計畫	石角小段 2689 等地號安全排水及邊坡穩定工程
97	加強山坡地水土保持計畫	中崙小段 1 號安全排水工程
97	加強山坡地水土保持計畫	上水底寮小段 2909 號駁坎改善工程
97	加強山坡地水土保持計畫	達觀摩天嶺水土保持工程
97	加強山坡地水土保持計畫	大學段 2 期安全排水及邊坡穩定工程
97	加強山坡地水土保持計畫	四角林野溪整治二期工程
97	加強山坡地水土保持計畫	龍城橋下游野溪護岸災害復建工程
97	加強山坡地水土保持計畫	東山里濁水巷災害復建工程
97	加強山坡地水土保持計畫	北坑彭宅旁野溪護岸災害復建工程
97	加強山坡地水土保持計畫	濁水坑溪活動中心旁上下游
97	加強山坡地水土保持計畫	青谷巷 6 號旁災害復建工程
97	加強山坡地水土保持計畫	南嵩里中坑巷 21 號旁災害復建工程
97	加強山坡地水土保持計畫	牛欄貢農路旁崩塌地災害復建工程
97	加強山坡地水土保持計畫	潭子聚興村湳底坑溝復建工程
97	加強山坡地水土保持計畫	北田溪北田 3 號橋災害復建工程
97	加強山坡地水土保持計畫	政興橋下游災害復建工程
97	加強山坡地水土保持計畫	梨山台八線 73k 附近坑溝整治工程
97	加強山坡地水土保持計畫	梨山加強排水災修工程
97	加強山坡地水土保持計畫	松茂天松宮附近排水改善工程
97	加強山坡地水土保持計畫	仁禮巷坑溝整治工程
97	加強山坡地水土保持計畫	泉州巷野溪支流整治二期工程
97	加強山坡地水土保持計畫	馬鞍寮大坑整治工程
97	加強山坡地水土保持計畫	南勢溪整治工程
97	加強山坡地水土保持計畫	上清宮旁崩塌地處理工程
97	加強山坡地水土保持計畫	環山段 1024 等地號邊坡穩定暨排水工程
97	加強山坡地水土保持計畫	慶福里蜜月里第六鄰 169 號宅後崩塌緊急搶通修工程
97	加強山坡地水土保持計畫	慶福里小坑東關路 123 號宅後崩塌緊急搶通修工程
97	加強山坡地水土保持計畫	慶福里 75-1 號崩塌地緊急搶通修工程
97	加強山坡地水土保持計畫	下坪野溪緊急搶通修工程
97	加強山坡地水土保持計畫	魯班坑溝緊急搶通修工程
97	加強山坡地水土保持計畫	自強崩塌緊急搶通修工程

97	加強山坡地水土保持計畫	慶福里 75-1 號宅後崩塌地緊急搶通修工程
97	加強山坡地水土保持計畫	白毛台下坪路旁緊急搶通修工程
97	加強山坡地水土保持計畫	茄荖寮野溪上游緊急處理工程
97	加強山坡地水土保持計畫	中 99 線 1k+300 野溪緊急處理工程
97	加強山坡地水土保持計畫	中 99 線 2k+800 附近野溪緊急處理工程
97	加強山坡地水土保持計畫	中 99 線 3k+400 旁野溪緊急處理工程
97	加強山坡地水土保持計畫	山壽橋緊急處理工程
97	加強山坡地水土保持計畫	東榮橋緊急處理工程
97	加強山坡地水土保持計畫	青谷巷 6 號旁緊急處理工程
97	加強山坡地水土保持計畫	中坑中南橋緊急處理工程
97	加強山坡地水土保持計畫	水源路七巷崩塌緊急處理工程
97	加強山坡地水土保持計畫	草湖溪桂龍崩塌地清淤緊急搶通修工程
97	加強山坡地水土保持計畫	中坑派出所前野溪災害緊急處理工程
97	加強山坡地水土保持計畫	麻竹坑野溪上方崩塌緊急處理工程
97	加強山坡地水土保持計畫	山黃麻產道旁坑溝緊急處理工程
97	加強山坡地水土保持計畫	石圍牆崩塌災害緊急處理工程
97	加強地方建設擴大內需補助計畫	大坑地區坍方防治工程
97	加強地方建設擴大內需補助計畫	大坑地區地滑整治防治工程
97	加強地方建設擴大內需補助計畫	水土保持及野溪治理
97	坡地水土資源管理	暗坑巷高分 16 坡地保育處理
97	坡地水土資源管理	南坑段 871-2 邊坡穩定處理
97	易淹水地區水患治理計畫	麻必浩溪集水區調查規劃
97	易淹水地區水患治理計畫	大坑野溪整治及崩落地處理工程
97	易淹水地區水患治理計畫	東山路二段 159-3 號旁坑溝整治工程
97	易淹水地區水患治理計畫	橫坑溪 8 鄰災害復建工程
97	易淹水地區水患治理計畫	中料溪集水區水土保持工程
97	易淹水地區水患治理計畫	北坑溪石棟橋上游水土保持工程
97	易淹水地區水患治理計畫	乾溪集水區水土保持工程
97	易淹水地區水患治理計畫	石角溪集水區水土保持工程
97	易淹水地區水患治理計畫	明臺中學後方崩落地災害復建工程
97	易淹水地區水患治理計畫	麻竹坑野溪無名橋下游災害復建工程
97	易淹水地區水患治理計畫	隆興里石興橋上方野溪整治災害復建工程
97	易淹水地區水患治理計畫	乾溪新生橋上下游災害復建工程
97	易淹水地區水患治理計畫	豐興路一段 2 巷慈濟三橋旁復建工程
97	易淹水地區水患治理計畫	旱溪上游南坑災害整治工程
97	易淹水地區水患治理計畫	新伯公坑溝整治工程
97	易淹水地區水患治理計畫	臺中市東勢區明正里活動中心後方排水溝改建工程
97	易淹水地區水患治理計畫	坑口里福德北側二期工程
97	易淹水地區水患治理計畫	慈光寺上游整治工程
97	易淹水地區水患治理計畫	聚興里國光科技後方野溪整治工程
97	易淹水地區水患治理計畫	南坑崩落地災害復建工程
97	易淹水地區水患治理計畫	下摩天嶺 7 鄰坑溝整治工程
97	易淹水地區水患治理計畫	橫流溪治山防洪二期工程
97	易淹水地區水患治理計畫	裡督溪治山防洪工程
97	易淹水地區水患治理計畫	阿寸溪治山防洪工程
97	易淹水地區水患治理計畫	新庄崩落地處理二期水土保持修復工程
97	易淹水地區水患治理計畫	二櫃溪集水區治山防洪工程
97	易淹水地區水患治理計畫	十甲頂治山防洪三期工程
97	易淹水地區水患治理計畫	抽藤坑溪中和橋下游治山防洪三期工程

97	易淹水地區水患治理計畫	大甲溪中游治山防洪工程
97	易淹水地區水患治理計畫	裡冷溪二期治山防洪工程
97	易淹水地區水患治理計畫	石角溪集水區治山防洪工程
97	易淹水地區水患治理計畫	七分坑崩塌處理工程
97	易淹水地區水患治理計畫	頭汴坑溪集水區治山防洪一期工程
97	易淹水地區水患治理計畫	北坑溪與頭汴坑溪匯流口治山防洪二期工程
97	易淹水地區水患治理計畫	頭汴坑溪集水區治山防洪二期工程
97	易淹水地區水患治理計畫	中坑里無名橋下游整治工程
97	易淹水地區水患治理計畫	金川巷野溪災害復建工程
97	易淹水地區水患治理計畫	中 99 線 3 號野溪災害復建工程
97	易淹水地區水患治理計畫	暗影坑溝災害復建工程
97	易淹水地區水患治理計畫	抽藤坑溪(中興街 33 號)災害復建工程
97	易淹水地區水患治理計畫	苔苓腳坪災害復建工程
97	易淹水地區水患治理計畫	慶福里 75-1 號崩塌地災害復建工程
97	易淹水地區水患治理計畫	中 99 線 2 號野溪災害復建工程
97	易淹水地區水患治理計畫	茅埔溪茅埔枝 19-1 號及公墓旁災害復建工程
97	易淹水地區水患治理計畫	永安橋上下方軟埤坑溪護岸災害復建工程
97	易淹水地區水患治理計畫	白毛台下坪路旁上下游災害復建工程
97	易淹水地區水患治理計畫	鼎底窩溪野溪災害整治工程
97	易淹水地區水患治理計畫	福興里野溪災害復建工程
97	易淹水地區水患治理計畫	溪頭 2 號橋旁野溪護岸災害復建工程
97	易淹水地區水患治理計畫	成功橋上下游災害復建工程
97	易淹水地區水患治理計畫	部子坑坑溝災害復建工程
97	易淹水地區水患治理計畫	米粉寮大排上游整治工程
97	易淹水地區水患治理計畫	香川部落旁野溪整治工程
97	易淹水地區水患治理計畫	勢林崩塌地處理維護工程
97	易淹水地區水患治理計畫	南國巷南國橋上下游整治工程
97	易淹水地區水患治理計畫	翹翹農路坑溝整治工程
97	易淹水地區水患治理計畫	清涼寺後方坑溝整治工程
97	易淹水地區水患治理計畫	頭汴坑溪土地公廟前整治工程
97	易淹水地區水患治理計畫	駱駝坑溪行駱橋上游整治工程
97	易淹水地區水患治理計畫	四角林 28 甲崩塌地滑地處理工程
97	易淹水地區水患治理計畫	南勢里三段野溪整治工程
97	易淹水地區水患治理計畫	外暗坑崩塌地處理工程
97	易淹水地區水患治理計畫	石苓湖北田路 323 巷野溪整治工程
97	易淹水地區水患治理計畫	健民坑溝整治三期工程
97	易淹水地區水患治理計畫	新田里龍興段 29 號下方崩塌地整治工程
97	易淹水地區水患治理計畫	中料小段 593-51 地號水土保持工程
98	易淹水地區水患治理計畫	大坑野溪整治及崩塌地處理工程
98	易淹水地區水患治理計畫	東山路二段 159-3 號旁坑溝整治工程
98	易淹水地區水患治理計畫	橫坑溪 8 鄰災害復建工程
98	易淹水地區水患治理計畫	中料溪集水區水土保持工程
98	易淹水地區水患治理計畫	北坑溪石棟橋上游水土保持工程
98	易淹水地區水患治理計畫	乾溪集水區水土保持工程
98	易淹水地區水患治理計畫	石角溪集水區水土保持工程
98	易淹水地區水患治理計畫	新伯公坑溝整治工程
98	易淹水地區水患治理計畫	臺中市東勢區明正里活動中心後方排水溝改建工程
98	易淹水地區水患治理計畫	坑口村福德北側二期工程
98	易淹水地區水患治理計畫	慈光寺上游整治工程

98	易淹水地區水患治理計畫	聚興里國光科技後方野溪整治工程
98	易淹水地區水患治理計畫	南坑崩塌地災害復建工程
98	易淹水地區水患治理計畫	橫流溪治山防洪二期工程
98	易淹水地區水患治理計畫	裡督溪治山防洪工程
98	易淹水地區水患治理計畫	二櫃溪集水區治山防洪工程
98	易淹水地區水患治理計畫	抽藤坑溪中和橋下游治山防洪三期工程
98	易淹水地區水患治理計畫	大甲溪中游治山防洪工程
98	易淹水地區水患治理計畫	裡冷溪三期治山防洪工程
98	易淹水地區水患治理計畫	七分坑崩塌處理工程
98	易淹水地區水患治理計畫	頭汴坑溪集水區治山防洪一期工程
98	易淹水地區水患治理計畫	北坑溪與頭汴坑溪匯流口治山防洪二期工程
98	易淹水地區水患治理計畫	頭汴坑溪集水區治山防洪二期工程
98	易淹水地區水患治理計畫	茅埔溪茅埔枝 19-1 號及公墓旁災害復建工程
98	易淹水地區水患治理計畫	米粉寮大排上游整治工程
98	易淹水地區水患治理計畫	香川部落旁野溪整治工程
98	易淹水地區水患治理計畫	勢林崩塌地處理維護工程
98	易淹水地區水患治理計畫	南國巷南國橋上下游整治工程
98	易淹水地區水患治理計畫	翹翹農路坑溝整治工程
98	易淹水地區水患治理計畫	清涼寺後方坑溝整治工程
98	易淹水地區水患治理計畫	頭汴坑溪土地公廟前整治工程
98	易淹水地區水患治理計畫	駱駝坑溪行駱橋上游整治工程
98	易淹水地區水患治理計畫	健民坑溝整治三期工程
98	易淹水地區水患治理計畫	新田里龍興段 29 號下方崩塌地整治工程
98	易淹水地區水患治理計畫	民政橋及政興橋河段野溪整治及民德里 6 鄰崩塌地處理工程
98	易淹水地區水患治理計畫	臺中市大雅區大肚山台地排水整治工程
98	易淹水地區水患治理計畫	霧峰段北溝小段 45-69 地號崩塌處理工程
98	易淹水地區水患治理計畫	中樞院下方野溪整治工程
98	易淹水地區水患治理計畫	聚興里坑溝水土保持工程
98	易淹水地區水患治理計畫	赤蘭湖野溪整治二期工程
98	易淹水地區水患治理計畫	太平市大興 22 街東側坡地整治工程
98	易淹水地區水患治理計畫	十甲頂治山防洪四期工程
98	易淹水地區水患治理計畫	中坑巷旁野溪護岸整治工程
98	易淹水地區水患治理計畫	東勢石角段坑溝整治工程
98	易淹水地區水患治理計畫	竹林巷野溪四期治山防洪工程
98	易淹水地區水患治理計畫	觀坑分 17 號電桿旁坑溝治理工程
98	易淹水地區水患治理計畫	石壁野溪整治工程
98	易淹水地區水患治理計畫	國中巷坑溝整治工程
98	易淹水地區水患治理計畫	中 95 金星橋下游崩塌處理工程
98	易淹水地區水患治理計畫	北勢坑支線坑溝整治工程
98	易淹水地區水患治理計畫	環山段 498 地號崩塌地處理及排水處理工程
98	易淹水地區水患治理計畫	齡恩排水改善二期工程
98	易淹水地區水患治理計畫	環山段 967、970 農地排水及邊坡穩定工程
98	易淹水地區水患治理計畫	環山段 1、3、4-1 地號崩塌地處理工程
98	易淹水地區水患治理計畫	新田里仁愛路 111 巷野溪整治工程
98	整體性治山防災計畫	石角小段 949 地號安全排水工程
98	整體性治山防災計畫	新伯公小段 443 地號安全排水工程
98	整體性治山防災計畫	樟樹湖 1 號坑溝抑制工程
98	整體性治山防災計畫	樟樹湖 2 號坑溝抑制工程
98	整體性治山防災計畫	萬斗六段 1080-0017 等地號坑溝抑制工程

99	易淹水地區水患治理計畫	大坑野溪整治及崩塌地處理工程
99	易淹水地區水患治理計畫	東山路二段 159-3 號旁坑溝整治工程
99	易淹水地區水患治理計畫	橫坑溪 8 鄰災害復建工程
99	易淹水地區水患治理計畫	中崙溪集水區水土保持工程
99	易淹水地區水患治理計畫	北坑溪石棟橋上游水土保持工程
99	易淹水地區水患治理計畫	乾溪集水區水土保持工程
99	易淹水地區水患治理計畫	石角溪集水區水土保持工程
99	易淹水地區水患治理計畫	新伯公坑溝整治工程
99	易淹水地區水患治理計畫	臺中市東勢區明正里活動中心後方排水溝改建工程
99	易淹水地區水患治理計畫	坑口村福德北側二期工程
99	易淹水地區水患治理計畫	慈光寺上游整治工程
99	易淹水地區水患治理計畫	聚興里國光科技後方野溪整治工程
99	易淹水地區水患治理計畫	南坑崩塌地災害復建工程
99	易淹水地區水患治理計畫	橫流溪治山防洪二期工程
99	易淹水地區水患治理計畫	裡督溪治山防洪工程
99	易淹水地區水患治理計畫	二櫃溪集水區治山防洪工程
99	易淹水地區水患治理計畫	抽藤坑溪中和橋下游治山防洪三期工程
99	易淹水地區水患治理計畫	大甲溪中游治山防洪工程
99	易淹水地區水患治理計畫	裡冷溪三期治山防洪工程
99	易淹水地區水患治理計畫	七分坑崩塌地處理工程
99	易淹水地區水患治理計畫	頭汴坑溪集水區治山防洪一期工程
99	易淹水地區水患治理計畫	北坑溪與頭汴坑溪匯流口治山防洪二期工程
99	易淹水地區水患治理計畫	頭汴坑溪集水區治山防洪二期工程
99	易淹水地區水患治理計畫	茅埔溪茅埔枝 19-1 號及公墓旁災害復建工程
99	易淹水地區水患治理計畫	米粉寮大排上游整治工程
99	易淹水地區水患治理計畫	香川部落旁野溪整治工程
99	易淹水地區水患治理計畫	勢林崩塌地處理維護工程
99	易淹水地區水患治理計畫	南國巷南國橋上下游整治工程
99	易淹水地區水患治理計畫	翹翹農路坑溝整治工程
99	易淹水地區水患治理計畫	清涼寺後方坑溝整治工程
99	易淹水地區水患治理計畫	頭汴坑溪土地公廟前整治工程
99	易淹水地區水患治理計畫	駱駝坑溪行駱橋上游整治工程
99	易淹水地區水患治理計畫	健民坑溝整治三期工程
99	易淹水地區水患治理計畫	新田里龍興段 29 號下方崩塌地整治工程
99	易淹水地區水患治理計畫	民政橋及政興橋河段野溪整治及民德里 6 鄰崩塌地處理工程
99	易淹水地區水患治理計畫	臺中市大雅區大肚山台地排水整治工程
99	易淹水地區水患治理計畫	霧峰段北溝小段 45-69 地號崩塌地處理工程
99	易淹水地區水患治理計畫	中樞院下方野溪整治工程
99	易淹水地區水患治理計畫	聚興里坑溝水土保持工程
99	易淹水地區水患治理計畫	赤蘭湖野溪整治二期工程
99	易淹水地區水患治理計畫	太平區大興 22 街東側坡地整治工程
99	易淹水地區水患治理計畫	十甲頂治山防洪四期工程
99	易淹水地區水患治理計畫	中坑巷旁野溪護岸整治工程
99	易淹水地區水患治理計畫	東勢石角段坑溝整治工程
99	易淹水地區水患治理計畫	竹林巷野溪四期治山防洪工程
99	易淹水地區水患治理計畫	觀坑分 17 號電桿旁坑溝治理工程
99	易淹水地區水患治理計畫	石壁野溪整治工程
99	易淹水地區水患治理計畫	國中巷坑溝整治工程
99	易淹水地區水患治理計畫	中 95 金星橋下游崩塌地處理工程

99	易淹水地區水患治理計畫	牛坪溪治山防洪二期工程
99	易淹水地區水患治理計畫	北勢坑支線坑溝整治工程
99	易淹水地區水患治理計畫	環山段 498 地號崩塌地處理及排水處理工程
99	易淹水地區水患治理計畫	齡恩排水改善二期工程
99	易淹水地區水患治理計畫	環山段 967、970 農地排水及邊坡穩定工程
99	易淹水地區水患治理計畫	環山段 1、3、4-1 地號崩塌地處理工程
99	易淹水地區水患治理計畫	新田里仁愛路 111 巷野溪整治工程
99	整體性治山防災計畫	石角小段 949 地號安全排水工程
99	整體性治山防災計畫	新伯公小段 443 地號安全排水工程
99	整體性治山防災計畫	樟樹湖 1 號坑溝抑制工程
99	整體性治山防災計畫	樟樹湖 2 號坑溝抑制工程
99	整體性治山防災計畫	萬斗六段 1080-0017 等地號坑溝抑制工程
99	易淹水地區水患治理計畫	臺中市大雅區大肚山台地排水整治工程
99	易淹水地區水患治理計畫	霧峰段北溝小段 45-69 地號崩塌處理工程
99	易淹水地區水患治理計畫	中坑巷旁野溪護岸整治工程
99	易淹水地區水患治理計畫	東勢石角段坑溝整治工程
99	易淹水地區水患治理計畫	竹林巷野溪四期治山防洪工程
99	易淹水地區水患治理計畫	觀坑分 17 號電桿旁坑溝治理工程
99	易淹水地區水患治理計畫	環山段 498 地號崩塌地處理及排水處理工程
99	易淹水地區水患治理計畫	齡恩排水改善二期工程
99	易淹水地區水患治理計畫	環山段 967、970 農地排水及邊坡穩定工程
99	易淹水地區水患治理計畫	環山段 1、3、4-1 地號崩塌地處理工程
99	易淹水地區水患治理計畫	新田里仁愛路 111 巷野溪整治工程
99	易淹水地區水患治理計畫	峰谷路 416 號後方坑溝水土保持工程
99	易淹水地區水患治理計畫	竹坑橋下游野溪整治工程
99	易淹水地區水患治理計畫	土地公坑溪水水土保持二期工程
99	易淹水地區水患治理計畫	下燥坑右支野溪整治工程
99	易淹水地區水患治理計畫	東勢大灣地滑地地表排水及坑溝整治工程
99	易淹水地區水患治理計畫	打鐵坑坑溝整治工程
99	易淹水地區水患治理計畫	中料溪協成橋上游整治工程
99	易淹水地區水患治理計畫	聚興里湳底支線農路旁等三處野溪水土保持工程
99	易淹水地區水患治理計畫	聚興里湳底支線整治二期工程
99	易淹水地區水患治理計畫	后里鄉圳寮路 47 巷旱溝野溪整治工程
99	易淹水地區水患治理計畫	米粉寮大排上游整治二期工程
99	易淹水地區水患治理計畫	峰谷路 420 號後方坑溝水土保持工程
99	易淹水地區水患治理計畫	乾水溪支線上游崩塌地處理工程
99	易淹水地區水患治理計畫	湳底溪龍虎橋上游暨支流整治工程
99	易淹水地區水患治理計畫	大雅區下新厝野溪下游整治工程
99	易淹水地區水患治理計畫	仁德三號橋下游水土保持工程
99	易淹水地區水患治理計畫	潭子鄉聚興村聚興段 774-68 地號山坡地地層滑動案
99	易淹水地區水患治理計畫	竹正路 2 號旁坑溝整治工程
99	易淹水地區水患治理計畫	石角小段坑溝整治工程
99	易淹水地區水患治理計畫	煙寮坑坑溝治山防洪工程
99	易淹水地區水患治理計畫	駱駝坑野溪治山防洪二期工程
99	易淹水地區水患治理計畫	達觀部落旁野溪整治工程
99	易淹水地區水患治理計畫	馬鞍寮馬寮枝 58 野溪整治工程
99	易淹水地區水患治理計畫	大湳坑上游崩塌野溪整治工程
99	易淹水地區水患治理計畫	大湳坑上游野溪整治工程
99	易淹水地區水患治理計畫	崑南坑溝整治工程

99	易淹水地區水患治理計畫	庚寮坑野溪整治二期工程
99	易淹水地區水患治理計畫	北田溪石棟湖支流整治工程
99	易淹水地區水患治理計畫	日月光花園旁護岸改善工程
99	易淹水地區水患治理計畫	中埔九號橋上下游野溪整治二期工程
99	易淹水地區水患治理計畫	小溪頭坑溝整治工程
99	易淹水地區水患治理計畫	抽藤坑中和橋下游整治四期工程
99	易淹水地區水患治理計畫	石岡區岡仙巷野溪整治工程
99	易淹水地區水患治理計畫	頭汴坑溪南國橋上下游及自強農路旁野溪護岸維護工程
99	易淹水地區水患治理計畫	頭汴坑溪支流(苗圃段)下游整治工程
99	易淹水地區水患治理計畫	北田溪(中坑巷 16 號旁)護岸修復工程
99	易淹水地區水患治理計畫	橫流溪元祥橋上游護岸整治工程
99	易淹水地區水患治理計畫	抽藤坑溪上游段野溪整治工程
99	易淹水地區水患治理計畫	頭汴坑溪(中坑巷 13 號旁)整治工程
99	易淹水地區水患治理計畫	草湖溪大石鼓段整治工程
99	易淹水地區水患治理計畫	太平區廓仔坑路 192 號旁野溪整治工程
99	易淹水地區水患治理計畫	桔仔堀產業道路支線旁野溪整治工程
99	莫拉克颱風災後重建	中和里中興街 98 號附近坑溝整治工程
99	莫拉克颱風災後重建	薰衣草森林旁野溪上游災害復建工程
99	莫拉克颱風災後重建	北坑溪暨支流野溪整治工程
99	莫拉克颱風災後重建	枝寮坑溪護岸修護工程
100	易淹水地區水患治理計畫	茅埔橋上游整治二期工程
100	易淹水地區水患治理計畫	崑山支線治理二期工程
100	易淹水地區水患治理計畫	橫坑溪上游坡地水土保持工程
100	易淹水地區水患治理計畫	旱溪長虹橋上下游護岸整治工程
100	易淹水地區水患治理計畫	東北巷窯坑段坑溝、野溪整治工程
100	易淹水地區水患治理計畫	北坑支 44 號電桿旁及八貴段土地公廟旁野溪整治工程
100	易淹水地區水患治理計畫	伯公坑崩塌地處理工程
100	易淹水地區水患治理計畫	北溝坑野溪(北溝小段 45-47、1-1823 地號旁)整治工程
100	易淹水地區水患治理計畫	車坪柳野溪整治工程
100	易淹水地區水患治理計畫	桃花心木社區上方崩塌地處理工程
100	易淹水地區水患治理計畫	十三寮區排上游坡地水土保持工程
100	易淹水地區水患治理計畫	桐林里中坑溪上游坑溝土砂災害治理 2 期工程
100	易淹水地區水患治理計畫	乾溪車坪柳段整治工程
100	易淹水地區水患治理計畫	麻竹坑鉅福橋上下游野溪整治工程
100	易淹水地區水患治理計畫	東南坑野溪整治二期工程
100	易淹水地區水患治理計畫	上坑溪石岡段金星面小段野溪整治工程
100	易淹水地區水患治理計畫	廓子坑溪產業橋支流水土保持工程
100	易淹水地區水患治理計畫	七瑤農路旁野溪水土保持工程
100	易淹水地區水患治理計畫	山壽巷東榮橋下游野溪災害復建工程
100	易淹水地區水患治理計畫	樟公坑溝整治工程
100	易淹水地區水患治理計畫	北坑支線野溪整治工程
100	易淹水地區水患治理計畫	北溝溪支流(八德巷 17 號旁)水土保持工程
100	易淹水地區水患治理計畫	廓子坑溪龍城橋下游二期治理工程
100	易淹水地區水患治理計畫	龍井、沙鹿、清水及烏溪下游等集水區整體治理調查規劃
100	易淹水地區水患治理計畫	隆興里東坑路 11 公里處野溪整治工程
100	易淹水地區水患治理計畫	燥坑支線野溪整治工程
100	易淹水地區水患治理計畫	茄荖野溪整治工程
100	易淹水地區水患治理計畫	水井街鄰旁邊坡整治工程
100	易淹水地區水患治理計畫	打鐵坑鐵坑巷野溪整治工程

100	易淹水地區水患治理計畫	北坑溪支流野溪整治工程
100	易淹水地區水患治理計畫	梨山地滑區集水井維修工程
100	易淹水地區水患治理計畫	水長流護岸整治維護加強二期工程
100	易淹水地區水患治理計畫	東勢區慶福里五窯坑土砂災害二期工程
100	易淹水地區水患治理計畫	石角溪福盛橋上游支流野溪整治工程
100	易淹水地區水患治理計畫	永豐 15 鄰坑溝整治工程
100	易淹水地區水患治理計畫	軟埤坑溪大茅埔段野溪整治工程
100	易淹水地區水患治理計畫	東勢區中料小段地滑地整治工程
100	易淹水地區水患治理計畫	大灣地滑排水 2 期工程
100	易淹水地區水患治理計畫	牛角坑坑溝整治二期工程
100	易淹水地區水患治理計畫	坑口里暗坑溪整治二期工程
100	易淹水地區水患治理計畫	中埔九號橋下游整治三期工程
100	易淹水地區水患治理計畫	茄荖寮溪龍泉上游整治工程
100	易淹水地區水患治理計畫	牛欄貢溪上游支流野溪整治工程
100	易淹水地區水患治理計畫	大坑野溪整治二期工程
100	易淹水地區水患治理計畫	茄荖寮溪整治二期工程
100	易淹水地區水患治理計畫	福德巷坑溝整治二期工程
100	莫拉克颱風災後重建	北坑溪暨支流野溪整治工程
101	易淹水地區水患治理計畫	橫坑溪上游坡地水土保持工程
101	易淹水地區水患治理計畫	十三寮區排上游坡地水土保持工程
101	易淹水地區水患治理計畫	麻竹坑無名橋上游野溪整治工程
101	易淹水地區水患治理計畫	民政里橫坑巷無極證道院旁野溪整治二期工程
101	易淹水地區水患治理計畫	產業 1 號橋下游災害復建工程
101	易淹水地區水患治理計畫	產業 2 號橋下游災害復建工程
101	易淹水地區水患治理計畫	北坑溪南坑 7 號橋上下游水土保持工程
101	易淹水地區水患治理計畫	東坑路 2 鄰坑溝整治三期工程
101	易淹水地區水患治理計畫	頭汴坑溪(長龍路 2 段 266 號後方)整治工程
101	易淹水地區水患治理計畫	大榮段 142 及 135 地號崩塌地處理及坑溝整治工程
101	易淹水地區水患治理計畫	和椿農路旁坑溝整治工程
101	易淹水地區水患治理計畫	茄荖寮溪上游野溪及崩塌地處理工程
101	易淹水地區水患治理計畫	朝崑宮周邊邊坡穩定工程
101	易淹水地區水患治理計畫	北田溪災害復建工程
101	易淹水地區水患治理計畫	頭汴坑溪福利巷旁整治工程
101	易淹水地區水患治理計畫	長龍路二段 256 號旁崩塌地處理工程
101	易淹水地區水患治理計畫	東勢石麻巷坑溝崩塌整治工程
101	易淹水地區水患治理計畫	仁德八號橋上下游野溪整治工程
101	易淹水地區水患治理計畫	頂三庄海風崁崩塌地處理工程
101	易淹水地區水患治理計畫	石壁橋上下游野溪維護工程
101	易淹水地區水患治理計畫	大雪山產業道路 8K 處下方野溪治理工程
101	易淹水地區水患治理計畫	仁德巷 32-1 號旁下邊坡崩塌處理工程
101	易淹水地區水患治理計畫	草湖溪(黃竹坑小段 17-53 地號旁)整治工程
101	易淹水地區水患治理計畫	樟湖野溪整治二期工程
101	易淹水地區水患治理計畫	乾溪上游野溪整治工程
101	易淹水地區水患治理計畫	廊仔坑溪內坪林段整治工程
101	易淹水地區水患治理計畫	茄荖寮野溪整治三期工程
101	易淹水地區水患治理計畫	直坑野溪整治二期工程
101	易淹水地區水患治理計畫	四角林坑溝整治工程
101	易淹水地區水患治理計畫	暗山石圍牆段坑溝整治工程
101	易淹水地區水患治理計畫	五窯坑上游水土保持工程

101	易淹水地區水患治理計畫	東勢軟埤坑坑溝整治工程
101	易淹水地區水患治理計畫	十股林土地公廟旁坑溝整治工程
101	易淹水地區水患治理計畫	聯勤第 3 彈藥庫旁坑溝整治工程
101	易淹水地區水患治理計畫	崑南街支線坑溝整治工程
101	易淹水地區水患治理計畫	聯合新村旁野溪整治工程
101	易淹水地區水患治理計畫	師範街旁野溪整治工程
101	易淹水地區水患治理計畫	中埔十號橋下游野溪整治工程
101	易淹水地區水患治理計畫	頭汴坑溪中埔橋上游整治二期工程
101	易淹水地區水患治理計畫	東勢區成龍二號橋上、下游護岸改善工程
101	易淹水地區水患治理計畫	中料桂竹林坑坑溝整治工程
101	易淹水地區水患治理計畫	白毛台下坪路上游坑溝整治二期工程
101	易淹水地區水患治理計畫	北坑溪小北坑段野溪整治二期工程
101	易淹水地區水患治理計畫	新社區中和煙寮坑溪整治工程
101	易淹水地區水患治理計畫	日月光花園旁護岸改善二期工程
101	易淹水地區水患治理計畫	水涵坑 11 鄰坑溝整治工程
101	易淹水地區水患治理計畫	太平市大興 22 街東側坡地二期工程
101	易淹水地區水患治理計畫	仙女瀑布下游崩塌地處理工程
101	易淹水地區水患治理計畫	暗影坑溝護岸維護工程
101	易淹水地區水患治理計畫	吉峰北溝小段 1-1622 地號旁坑溝整治工程
101	易淹水地區水患治理計畫	豐埔三橋上游野溪整治工程
101	臺中市農路改善及維護工程	太平區內城巷路面改善工程
101	臺中市農路改善及維護工程	外埔區土城路 8.5k 旁農路改善工程等三件
101	臺中市農路改善及維護工程	大甲區東明路 84-1、126-3 號前農路改善工程等三件
101	臺中市農路改善及維護工程	和平區達觀里竹摩道路改善工程
101	臺中市農路改善及維護工程	大安區松子腳段 3-2 地號農路工程
101	臺中市農路改善及維護工程	霧峰區峰谷惠恩宮上方坑溝改善工程
101	臺中市農路改善及維護工程	東勢區東崎路 1-8 號後方山溝整治工程
101	臺中市農路改善及維護工程	霧峰區萬斗六段 950-194 地號旁農路改善工程
101	臺中市農路改善及維護工程	西屯區廣福路 163 巷 36 號旁農路坍塌改善等 5 件工程
101	臺中市農路改善及維護工程	北屯區東山路一段 383 巷農路改善等 5 件工程
101	臺中市農路改善及維護工程	新社區山豬湖農路支線 (水底寮小段 321-21 地號)改善等 4 件工程等四件
101	臺中市農路改善及維護工程	新社區石灰窯農路旁邊坡改善等 6 件工程
101	臺中市農路改善及維護工程	潭子區涵底巷 10 號旁農路改善工程等三件
101	臺中市農路改善及維護工程	沙鹿區龍山路野溪整治工程
101	臺中市農路改善及維護工程	沙鹿區六陽巷路面整修工程
101	臺中市農路改善及維護工程	和平區博愛里 15 鄰農路改善工程
101	臺中市農路改善及維護工程	和平區崑崙巷農路改善工程等三件
101	臺中市農路改善及維護工程	和平區達觀段 828 等地號下邊坡改善工程
101	臺中市農路改善及維護工程	和平區福壽山禮莊農路改善工程等二件
101	臺中市農路改善及維護工程	大雅區清泉路旁農路改善工程等二件
101	臺中市農路改善及維護工程	和平區崑崙巷路面改善工程等二件
101	臺中市農路改善及維護工程	太平區頭汴里中坑農路 (中坑支 33)旁拓寬工程等七案
101	臺中市農路改善及維護工程	東勢區德水園對外聯絡道路修復工程
101	臺中市農路改善及維護工程	東勢區東北巷產業道路改善工程等三件
101	臺中市農路改善及維護工程	東勢區下新里東蘭路 73 號前產業道路修復工程等四件
101	臺中市農路改善及維護工程	豐原區太坑巷坑溝改善工程等三件
101	臺中市農路改善及維護工程	東勢區隆興里小南坑野溪駁坎修復工程等二件
101	臺中市農路改善及維護工程	清水區吳厝里東山路旁農路改善工程
101	臺中市農路改善及維護工程	霧峰區甲寅里錦山路至民生路排水改善工程等二件

101	臺中市農路改善及維護工程	外埔區六分路路段 (永豐幹 121)箱涵改善工程等六件
101	臺中市農路改善及維護工程	大安區溪洲段 260-4 等 5 筆地號興建農路工程
101	臺中市農路改善及維護工程	清水楊厝農路改善工程等五件
101	臺中市農路改善及維護工程	霧峰區桐林里北坑巷產業道路改善工程等五件
101	臺中市農路改善及維護工程	新社區福興產業道路支線農路改善等 5 件工程
101	臺中市農路改善及維護工程	新社區南坑支線農路改善工程等五件
101	臺中市農路改善及維護工程	后里區毘廬禪寺前邊坡駁坎改善工程
101	臺中市農路改善及維護工程	豐原區水源路中坑巷 4 號旁產業道路修復工程等二件
101	臺中市農路改善及維護工程	清水區菁埔路 157 巷 96-3 號路面改善工程等 2 件
101	臺中市農路改善及維護工程	清水區海風農路牛車道農路改善工程等 8 件
101	臺中市農路改善及維護工程	霧峰區桐林里南坑枝 12 農路修復工程
101	臺中市農路改善及維護工程	101 年度太平區頭汴里農路野溪水土保持改善工程等 11 案
101	臺中市農路改善及維護工程	101 年度太平區黃竹里農路野溪水土保持改善工程等 4 案
101	臺中市農路改善及維護工程	清水巷支巷路面損壞及下方基礎掏空等 4 處工程
101	臺中市農路改善及維護工程	外埔區廍子里 2 鄰農路改善工程等 5 件
101	臺中市農路改善及維護工程	大甲區建興里臨江路 83 巷農路改善工程 9 件
101	臺中市農路改善及維護工程	大甲區雙寮段 356 地號等 11 筆農路改善工程等二件
101	臺中市農路改善及維護工程	太平區東汴里大湖桶農路下邊坡擋土牆改善工程等四件
101	臺中市農路改善及維護工程	太平區中坑產業道路下邊坡崩塌地改善工程
101	臺中市農路改善及維護工程	太平區南國巷農路及塔湖農路改善工程
101	臺中市農路改善及維護工程	霧峰區桐林里北坑巷旁邊坡整治工程
101	臺中市農路改善及維護工程	大雅區農路及治山防洪小型工程
101	臺中市農路改善及維護工程	臺中市大里區農路改善及維護工程
101	臺中市農路改善及維護工程	101 年度臺中市沙鹿區農路及治山防洪小型工程 (開口契約)
101	臺中市農路改善及維護工程	沙鹿區農路環境改善工程
101	臺中市農路改善及維護工程	101 年外埔區水土保持及農路維護小型工程 (單價發包)
101	臺中市農路改善及維護工程	臺中市石岡區農路改善及維護工程
101	臺中市治山防災整體治理工程	北屯區松竹路一段 348 巷 8 號上方坑溝護岸工程
101	臺中市治山防災整體治理工程	北屯區東山路一段 383 巷 9 之 1 號下方護岸整修工程
101	臺中市治山防災整體治理工程	東勢區中料里中料溪整治工程 (三處)
101	臺中市治山防災整體治理工程	霧峰區桐林里南坑巷排水改善工程
101	臺中市治山防災整體治理工程	霧峰區桐林里中坑溪護岸改善工程
101	臺中市治山防災整體治理工程	東勢區明正國小後方坑溝整治工程
101	臺中市治山防災整體治理工程	北屯區民德里東山路二段 250 巷 5 號前坑溝整治等 6 處工程
101	臺中市治山防災整體治理工程	石岡區仙塘坪巷 62 號附近排水溝改善工程
101	臺中市治山防災整體治理工程	大里區牛角坑溝野溪支線護岸改善工程
101	臺中市治山防災整體治理工程	東勢區慶福里蜜月林崩塌地整治工程
101	臺中市治山防災整體治理工程	北屯區民德里坑溝改善等 5 件工程
101	臺中市治山防災整體治理工程	潭子區龍興巷坑溝改善工程等五件
101	臺中市治山防災整體治理工程	太平區新坪農路頂坪段 2 號道路及排水改善等三案
101	臺中市治山防災整體治理工程	太平區東南坑農路支線排水改善工程等五案
101	臺中市治山防災整體治理工程	太平區頭汴段 201-100 地號擋土牆改善工程等六案
101	臺中市治山防災整體治理工程	東勢區屠宰場旁野溪整治工程
101	臺中市治山防災整體治理工程	外埔區永豐段 43-32、45-34 地號排水溝改善工程等三件
101	臺中市治山防災整體治理工程	北屯區濁水巷楓谷橋旁護岸等四件工程
101	臺中市治山防災整體治理工程	西屯區 179 號旁水溝等 5 件工程
101	臺中市治山防災整體治理工程	和平區自由里觀音溪護岸改善工程
101	臺中市治山防災整體治理工程	潭子區長亨橋下游護岸改善工程等 5 件
101	臺中市治山防災整體治理工程	和平區南勢里金鋒產業道路下邊坡改善工程等 4 件

101	臺中市治山防災整體治理工程	和平區中坑里富山巷橫流溪護岸修復工程等三件
101	臺中市治山防災整體治理工程	太平區頭汴坑段 3566 地號坑溝改善工程等 5 件
101	臺中市治山防災整體治理工程	太平區北田溪支線護岸基礎補強工程等 7 件
101	臺中市治山防災整體治理工程	太平區頭汴坑段 264-234 地號坑溝改善工程等 7 件
101	臺中市治山防災整體治理工程	豐原區內暗坑溪護岸工程
101	臺中市治山防災整體治理工程	東勢區東勢段石角小段 158-2 地號旁野溪整治工程等二件
101	臺中市治山防災整體治理工程	東勢區上木浪坑支線 (石角小段 590-20、590-41 地號)護岸及路面改善工程等三件
101	臺中市治山防災整體治理工程	后里區牛稠坑溪護岸改善工程等二件
101	臺中市治山防災整體治理工程	豐原區東陽里 382 巷坡地排水改善工程等 3 件
101	臺中市治山防災整體治理工程	東勢區中料里中料溪旁農路拓寬工程
101	臺中市治山防災整體治理工程	霧峰區霧峰段北溝小段 5-782 地號內坑溝整治工程
101	臺中市治山防災整體治理工程	霧峰區南坑巷農路排水改善後等 7 件
101	臺中市治山防災整體治理工程	外埔區月眉路支線擋土工程等四件
101	臺中市治山防災整體治理工程	北屯區大湖巷 36 號邊坡崩塌修復工程等 11 處工程
101	臺中市治山防災整體治理工程	太平區坪林排水及二圳護岸整治工程
101	臺中市治山防災整體治理工程	太平區中埔 5 號橋下游整治工程
101	臺中市治山防災整體治理工程	霧峰區桐林里北坑巷枝 161 號電桿旁山溝整治工程
101	臺中市治山防災整體治理工程	西屯區武龍溪野溪整治工程
101	臺中市治山防災整體治理工程	潭子區新興路一段 53 巷 (三界公園旁)農路改善工程
101	臺中市治山防災整體治理工程	北屯區東山里濁水巷 36 號護岸基礎補強工程等三件

資料來源:行政院農業委員會水土保持局·民國 102 年·本計畫彙整。

附冊十九 第一次座談會會議紀錄

一、大甲區、大安區、外埔區座談會會議紀錄

102 年度臺中市農村再生總體計畫 大甲區、大安區、外埔區座談會會議紀錄

壹、座談會時間與地點

- 一、時間：102 年 6 月 19 日 (星期三) 上午 10:00-12:00
- 二、地點：大甲區公所三樓簡報室
- 三、出席人員：(如附簽到單)
- 四、主持人：臺中市農業局張副局長隆仁

貳、意見交流

發言者	意見內容
大甲區太白里 曾里長進財	1.目前農會並沒有補助種植台梗 9 號米，農民也想要種植品質較好的米，但沒有補助，會難以推廣種植。 2.農田位於大安溪附近，水源乾淨，可希望協助推廣稻米。
外埔區農會 柯秘書志明	1.此農村再生座談會是否為一個整體性的規劃？ 2.大甲區、大安區及外埔區之農村社區提的農村再生計畫，由誰統整？可否會做一個整體性的觀光動線規劃？ 3.是否會針對大甲區、大安區及外埔區所有的農產品結合起來提出共同品牌？ 4.外埔區目前有假日農夫市集，希望能促成農夫地產地銷，並將觀光客帶進農村社區。 5.大甲區是自行車零件重鎮，希望能規劃自行車動線，可串連大甲區、大安區及外埔區。 6.外埔區的水質並不輸大甲區，廊子社區內農田的灌溉水源來自鯉魚潭水庫，生產環境並無工業汙染，且位於大安溪源頭，所種植的農作物很好。 7.目前外埔區有 10 公頃為有機稻米專區，並有自有品牌。
大甲區公所	1.關於農村再生計畫及培根課程，很多農村社區並不了解。 2.公所召集力不夠，很難召集農村社區。 3.農村社區用地取得困難，故舊式建築很難加入農村再生計畫。

發言者	意見內容
外埔區公所農業及建設課黃課長仲杰	<p>1.公所可為農村社區協助土地問題，社區要跟政府單位協調會較為困難，故透過公所或市政府的協助，而其他單位的配合度會較高。另因為土地權屬牽涉許多問題，如在農村再生計畫書中提出，但怕之後執行時，卻無此土地使用權。</p> <p>2.目前農村社區缺乏人力，社區專職協助人員薪水僅有 22K，希望能提高薪水，另有些計畫也需要人力協助，但無經費，要如何申請經費？</p>

參、座談會現場照片與簽到單

座談會現場照片	
	
<p>協同主持人董建宏博士說明臺中市農村再生總體計畫簡報。</p>	<p>行政院農業委員會水土保持局羅副工程司光傑發言。</p>
	
<p>現場民眾發言。</p>	<p>現場民眾發言。</p>

二、清水區、梧棲區、沙鹿區座談會會議紀錄

102 年度臺中市農村再生總體計畫 清水區、梧棲區、沙鹿區座談會會議紀錄

壹、座談會時間與地點

- 一、時間：102 年 6 月 19 日 (星期三) 下午 14:30-16:30
- 二、地點：清水區公所二樓第一會議室
- 三、出席人員：(如附簽到單)
- 四、主持人：臺中市農業局農會輔導休閒農業科專員李專員代娟

貳、意見交流

發言者	意見內容
沙鹿區公明社區發展協會 希鵬	1.主題式分區需考慮到農村社區所界定的範圍，該用行政區或者是用居民生活區?可在農村再生計畫內補充相關的訊息。 2.社區內有營利組織，分為農會跟協會，該如何合作才可以造成雙贏的局面?
市議員楊典忠 服務處王勃元	簡報所呈現的花卉數量除了蘭花是否還有其他花卉，有關於花卉應該區隔私人企業跟農村社區所生產的數量，另提出農村社區應發展的花卉種類。
清水區公所	98 年先期規劃原本所列的區域僅有非都市區域，而 102 年度的計畫是增加都市計畫區內的農業區及保護區，可否再開設解說班，請社區理事長來聽，因為目前有很多社區都不太清楚農村再生。

參、座談會現場照片與簽到單

座談會現場照片	
	
臺中市農業局農會輔導休閒農業科專員 李專員代娟發言。	協同主持人董建宏博士說明臺中市農村再 生總體計畫簡報。



現場民眾發言。



現場民眾發言。

簽到表

臺中市農村再生總體計畫座談會

清水區 梧棲區 沙鹿區

時間：102年6月19日星期三 下午14:30-16:30

地點：清水區公所 二樓第一會議室

簽到表

單位	職稱	姓名	簽名
臺中市政府農業局	農會輔導休閒農業科專員	李代娟	李代娟
臺中市政府農業局			胡尚寧 張樂石 張瑞祥
社團法人台灣生態城市暨國土規劃學會		蔡岡廷	蔡岡廷
社團法人台灣生態城市暨國土規劃學會		董建宏	董建宏
社團法人台灣生態城市暨國土規劃學會		陳雅姿	陳雅姿
社團法人台灣生態城市暨國土規劃學會		鄭溥萱	鄭溥萱
社團法人台灣生態城市暨國土規劃學會		王麗雅	王麗雅

市激炭楊政盛服務處主任蔡東池
市議員楊典忠服務處主任王朝元

簽到表

區	單位	姓名
清水區	清水區公所	劉振宇
清水區	清水區公所	胡尚寧
清水區	清水區農會	張瑞祥
清水區	高東里	蔡東池
清水區	楊厝里	曾文君
清水區	高南社區理事長	蔡東安
清水區	高南里辦公室	李慧(代)

簽到表

區	單位	姓名
梧棲區	梧棲區公所	陳少華
梧棲區	永安社區	王四郎
梧棲區	鯉魚里	陳起益

簽到表

區	單位	姓名
沙鹿區	沙鹿區公所	技正 林英哲
沙鹿區	沙鹿區農會	蔡雅婷
沙鹿區	公用社區發展協會	廖美珊(秘書)
沙鹿區	清泉社區	王益祥
沙鹿區	沙鹿社區	許嘉輝

三、東勢區、新社區、和平區座談會會議紀錄

102 年度臺中市農村再生總體計畫

東勢區、新社區、和平區座談會會議紀錄

壹、座談會時間與地點

一、時間：102 年 6 月 24 日 (星期一) 上午 10:00-12:00

二、地點：東勢區公所三樓會議室

三、出席人員：(如附簽到單)

四、主持人：臺中市農業局農會輔導休閒農業科邱科長淑敏

貳、意見交流

發言者	意見內容
東勢區公所池秘書銀龍	農夫市集只做六日的生意，農民的收入較難維持，而星期一到星期五的生意較差，該用甚麼方法促進農民收入？
東勢區農會陳敏瑄	1.農村再生基金經費是否會有重疊的狀況？ 2.農夫市集是否為每個農村社區各自做？可用什麼計畫整合農夫市集？ 3.和平區資源豐富，原住民建築可有很好的發展構想，可開發其特色。 4.新社區的休閒農場及花卉該如何留存於新社區？ 5.東勢區為客家村落，未來會有建置客家圓樓計畫，各個農村社區該如何連結圓樓？ 6.如何提升農產品的價值？
東勢區福隆里吳里長振嘉	1.農村社區上培根課程彷彿在充人數，是否針對社區有用？ 2.希望年輕人加入農村再生。 3.社區執行任務的人都沒有薪水，但需要找到有人會寫計畫，沒有經費就無法執行，該如何申請經費？
東勢區慶東里羅里長冬全	1.目前慶東社區已通過農村再生計畫，但目前所遇到的困難為人事費用，以及公園維護費用？該如何解決？ 2.目前有辦理幸福食堂。
東勢區興隆里鄭里長冬蘭	1.培根課程要求要 35 個名額上課，且時數太長，希望不要定上課時數。 2.社區理事長出錢出力，但是無給職，希望能編經費給社區理事長。

新社區馬力埔 社區徐理事長 應欽	<ol style="list-style-type: none"> 1.農村再生執行計畫，維護的部分很重要，另可透過農村再生使得農村再活化，社區凝聚力是最重要的，成立環保志工也是社區的一環，對於社區大家應該是自願付出。 2.土地用地取得會有問題。 3.後續維護很重要，所以在農村再生計畫內需編寫維護經費。
------------------------	--

參、座談會現場照片與簽到單

座談會現場照片																																											
																																											
臺中市農業局農會輔導休閒農業科邱科長淑敏主持。	協同主持人董建宏博士說明臺中市農村再生總體計畫簡報。																																										
																																											
現場出席民眾。	現場民眾發言。																																										
簽到表																																											
<p style="text-align: center;">臺中市農村再生總體計畫座談會 東勢區、新社區、和平區</p> <p>時間：102年6月24日星期一 上午10:00-12:00 地點：東勢區公所 三樓會議室</p> <p style="text-align: center;">簽到表</p> <table border="1" data-bbox="225 1727 740 1971"> <thead> <tr> <th>單位</th> <th>職稱</th> <th>姓名</th> <th>簽名</th> </tr> </thead> <tbody> <tr> <td>臺中市政府農業局</td> <td>農會輔導休閒農業科科長</td> <td>邱淑敏</td> <td></td> </tr> <tr> <td>臺中市政府農業局</td> <td>農會輔導休閒農業科專員</td> <td>李代娟</td> <td></td> </tr> <tr> <td>臺中市政府農業局</td> <td></td> <td>胡偉</td> <td></td> </tr> <tr> <td>臺中市政府農業局</td> <td></td> <td></td> <td></td> </tr> <tr> <td>臺中市政府農業局</td> <td></td> <td></td> <td></td> </tr> </tbody> </table>	單位	職稱	姓名	簽名	臺中市政府農業局	農會輔導休閒農業科科長	邱淑敏		臺中市政府農業局	農會輔導休閒農業科專員	李代娟		臺中市政府農業局		胡偉		臺中市政府農業局				臺中市政府農業局				<p style="text-align: center;">臺中市農村再生總體計畫座談會 東勢區、新社區、和平區</p> <p>時間：102年6月24日星期一 上午10:00-12:00 地點：東勢區公所 三樓會議室</p> <p style="text-align: center;">簽到表</p> <table border="1" data-bbox="844 1727 1359 1971"> <thead> <tr> <th>單位</th> <th>姓名</th> <th>簽名</th> </tr> </thead> <tbody> <tr> <td>社團法人台灣生態城市暨國土規劃學會</td> <td>蔡同廷</td> <td></td> </tr> <tr> <td>社團法人台灣生態城市暨國土規劃學會</td> <td>董建宏</td> <td></td> </tr> <tr> <td>社團法人台灣生態城市暨國土規劃學會</td> <td>陳雅姿</td> <td></td> </tr> <tr> <td>社團法人台灣生態城市暨國土規劃學會</td> <td>鄧博堯</td> <td></td> </tr> <tr> <td>社團法人台灣生態城市暨國土規劃學會</td> <td>王麗雅</td> <td></td> </tr> </tbody> </table>	單位	姓名	簽名	社團法人台灣生態城市暨國土規劃學會	蔡同廷		社團法人台灣生態城市暨國土規劃學會	董建宏		社團法人台灣生態城市暨國土規劃學會	陳雅姿		社團法人台灣生態城市暨國土規劃學會	鄧博堯		社團法人台灣生態城市暨國土規劃學會	王麗雅	
單位	職稱	姓名	簽名																																								
臺中市政府農業局	農會輔導休閒農業科科長	邱淑敏																																									
臺中市政府農業局	農會輔導休閒農業科專員	李代娟																																									
臺中市政府農業局		胡偉																																									
臺中市政府農業局																																											
臺中市政府農業局																																											
單位	姓名	簽名																																									
社團法人台灣生態城市暨國土規劃學會	蔡同廷																																										
社團法人台灣生態城市暨國土規劃學會	董建宏																																										
社團法人台灣生態城市暨國土規劃學會	陳雅姿																																										
社團法人台灣生態城市暨國土規劃學會	鄧博堯																																										
社團法人台灣生態城市暨國土規劃學會	王麗雅																																										

簽到表

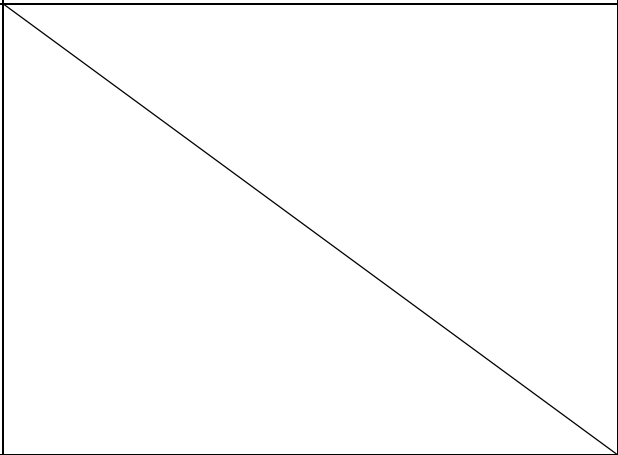
區	單位	職稱	姓名
新社區	新社區公所	技士	翁志育
新社區	新社區農會	秘書長	曾福瑞
新社區	新社區	秘書長	林文敏

簽到表

區	單位	職稱	姓名
和平區	松鶴社區	總幹事	張水蓮

簽到表

區	單位	職稱	姓名
東勢區	東勢區公所	技士	王能龍
東勢區	東勢區公所	技士	陳志軍
東勢區	東勢區公所	課員	林伊如
東勢區	東勢區農會		蕭春如
東勢區	東勢區農會	康敏瑩	康敏瑩
東勢區	東勢區農會	謝幸貞	謝幸貞
東勢區	興隆里	鄭文浩	鄭文浩
東勢區	下新里	吳俊	吳俊
東勢區	東新里	吳文	吳文
東勢區	中興里	吳文	吳文
東勢區	東安里	吳文	吳文
東勢區	延平里	吳文龍(明)	吳文龍(明)
東勢區	福隆里	吳文龍(明)	吳文龍(明)
東勢區	新盛里	吳文龍(明)	吳文龍(明)
東勢區	隆興里	吳文龍(明)	吳文龍(明)
東勢區	慶東里	吳文龍(明)	吳文龍(明)



四、太平區、北屯區座談會會議紀錄

102 年度臺中市農村再生總體計畫

太平區、北屯區座談會會議紀錄

壹、座談會時間與地點

一、時間：102 年 6 月 24 日 (星期一) 下午 14:30-16:30

二、地點：太平區公所大禮堂

三、出席人員：(如附簽到單)

四、主持人：臺中市農業局農會輔導休閒農業科邱科長淑敏

貳、意見交流

發言者	意見內容
北屯區仁和里 張里長焯春	1.可以結合學校的生態成為城市公園。 2.北屯區可結合周邊鄰近社區與四張犁農村公園，做整體規劃發展。 3.目前有 2 個里參加農村再生。
太平區頭汴里 呂理事長隆源	1.136 線旁的頭汴里、東汴里及聖和里，希望串連三個里的道路。 2.101 年已有參與培根課程，社區農業主要以枇杷為主。
太平區光華里 林春牧	1.用藝文中心結合光華里、光明里及大興里，使社區連結發展。 2.髒亂地點可經由農村再生改善為社區文化上的樞紐。

參、座談會現場照片與簽到單

座談會現場照片	
	
臺中市農業局農會輔導休閒農業科邱科長淑敏主持。	協同主持人董建宏博士說明臺中市農村再生總體計畫簡報。



現場民眾發言。



現場民眾發言。

簽到表

臺中市農村再生總體計畫座談會

太平區、北屯區

時間：102年6月24日星期一 下午14:30-16:30

地點：太平區公所 大禮堂

簽到表

單位	職稱	姓名	簽名
臺中市政府農業局	農會輔導休閒農業科科长	邱淑敏	邱淑敏
臺中市政府農業局	劉偉		張榮芳
臺中市政府農業局			姚海寧
臺中市政府農業局			張瑞峰
			林命各

臺中市農村再生總體計畫座談會

太平區、北屯區

時間：102年6月24日星期一 下午14:30-16:30

地點：東勢區公所 大禮堂

簽到表

單位	姓名	簽名
社團法人台灣生態城市暨國土規劃學會	蔡阿廷	蔡阿廷
社團法人台灣生態城市暨國土規劃學會	董建宏	董建宏
社團法人台灣生態城市暨國土規劃學會	陳雅姿	陳雅姿
社團法人台灣生態城市暨國土規劃學會	鄧博萱	鄧博萱
社團法人台灣生態城市暨國土規劃學會	王麗雅	王麗雅

區	單位	職稱	姓名
太平區	光隆里	曾秋雲	曾秋雲
太平區	興隆里	吳長	吳長
太平區	光華里	林春牧	林春牧
太平區	鎮汴里	吳隆漢	吳隆漢
太平區	宜欣里	林學弘	林學弘
太平區	德隆里	魏自真	何淑慧
太平區	華力里	吳長	吳長
太平區	祥和社區發展協會	秘書	林阿敏
太平區	興隆社區發展協會	心幫手	張勾輝
太平區	東平社區發展協會	行政	吳佳佳
太平區	永平社區發展協會	會長	陳正和
太平區	廣仁里	吳長	劉祥志
太平區	新社區發展協會	總幹事	張榮芳
太平區	光豐里	黃香滿	林惠明
太平區	光明里	陳麗琳	劉月臺
太平區		魏母艷	(無簽)

區	單位	職稱	姓名
北屯區	仁和里	吳長	張炳春

五、西屯區、大雅區、神岡區、潭子區座談會會議紀錄

102 年度臺中市農村再生總體計畫

西屯區、大雅區、神岡區、潭子區座談會會議紀錄

壹、座談會時間與地點

一、時間：102 年 6 月 25 日 (星期二) 上午 10:00-12:00

二、地點：大雅區公所四樓大禮堂




三、出席人員：(如附簽到單)

四、主持人：臺中市農業局農會輔導休閒農業科專員李專員代娟

貳、意見交流

發言者	意見內容
大雅區公所吳課長俊義	1.大多為都市型社區，較無特色作物，有哪些方向可以指引農村社區發展？ 2.何謂農村社區活化？ 3.公共設施的管理單位該為誰？以及後續公有財產保管問題。
神岡區溪州社區發展協會楊財務長一新	如何管控農村土地？
大雅區農會何推廣股長文科	1.目前大雅區農會推廣紅藝仁跟蕎麥，利用農產業帶動地方發展，例如小麥產業文化活動即結合當地公益團體及志工，協助活動的進行。 2.發展大雅區三寶，小麥、紅薏仁及蕎麥，目前大雅產量有 2,000 公噸，紹興酒之前也是大雅生產，85 年前為國營企業，買在地成本較低，但現今有銷售問題。 3.大雅區公所舉辦「大雅小麥、麵粉文化節」，千人拉麵成功的紀錄，強調在地優勢，吃當地食當季。

參、座談會現場照片與簽到單

座談會現場照片																																																			
																																																			
臺中市農業局農會輔導休閒農業科專員李代娟主持。	協同主持人董建宏博士說明臺中市農村再生總體計畫簡報。																																																		
																																																			
現場出席民眾。	現場民眾發言。																																																		
簽到表																																																			
<p>臺中市農村再生總體計畫座談會 西屯區、大雅區、神岡區、潭子區 時間：102年6月25日星期二 上午10:00-12:00 地點：大雅區公所 四樓大禮堂</p> <p>簽到表</p> <table border="1"> <thead> <tr> <th>單位</th> <th>職稱</th> <th>姓名</th> <th>簽名</th> </tr> </thead> <tbody> <tr> <td>臺中市政府農業局</td> <td>農會輔導休閒農業科專員</td> <td>李代娟</td> <td></td> </tr> <tr> <td>臺中市政府農業局</td> <td>釘值</td> <td></td> <td></td> </tr> <tr> <td>臺中市政府農業局</td> <td></td> <td></td> <td></td> </tr> <tr> <td>臺中市政府農業局</td> <td></td> <td></td> <td></td> </tr> <tr> <td>大雅區公所</td> <td></td> <td></td> <td></td> </tr> <tr> <td></td> <td></td> <td></td> <td></td> </tr> <tr> <td></td> <td></td> <td></td> <td></td> </tr> </tbody> </table>	單位	職稱	姓名	簽名	臺中市政府農業局	農會輔導休閒農業科專員	李代娟		臺中市政府農業局	釘值			臺中市政府農業局				臺中市政府農業局				大雅區公所												<p>臺中市農村再生總體計畫座談會 西屯區、大雅區、神岡區、潭子區 時間：102年6月25日星期二 上午10:00-12:00 地點：大雅區公所 四樓大禮堂</p> <p>簽到表</p> <table border="1"> <thead> <tr> <th>單位</th> <th>姓名</th> <th>簽名</th> </tr> </thead> <tbody> <tr> <td>社團法人台灣生態城市暨國土規劃學會</td> <td>蔡同廷</td> <td></td> </tr> <tr> <td>社團法人台灣生態城市暨國土規劃學會</td> <td>董建宏</td> <td></td> </tr> <tr> <td>社團法人台灣生態城市暨國土規劃學會</td> <td>陳雅姿</td> <td></td> </tr> <tr> <td>社團法人台灣生態城市暨國土規劃學會</td> <td>鄧博瑩</td> <td></td> </tr> <tr> <td>社團法人台灣生態城市暨國土規劃學會</td> <td>王麗雅</td> <td></td> </tr> </tbody> </table>	單位	姓名	簽名	社團法人台灣生態城市暨國土規劃學會	蔡同廷		社團法人台灣生態城市暨國土規劃學會	董建宏		社團法人台灣生態城市暨國土規劃學會	陳雅姿		社團法人台灣生態城市暨國土規劃學會	鄧博瑩		社團法人台灣生態城市暨國土規劃學會	王麗雅	
單位	職稱	姓名	簽名																																																
臺中市政府農業局	農會輔導休閒農業科專員	李代娟																																																	
臺中市政府農業局	釘值																																																		
臺中市政府農業局																																																			
臺中市政府農業局																																																			
大雅區公所																																																			
																																																			
																																																			
單位	姓名	簽名																																																	
社團法人台灣生態城市暨國土規劃學會	蔡同廷																																																		
社團法人台灣生態城市暨國土規劃學會	董建宏																																																		
社團法人台灣生態城市暨國土規劃學會	陳雅姿																																																		
社團法人台灣生態城市暨國土規劃學會	鄧博瑩																																																		
社團法人台灣生態城市暨國土規劃學會	王麗雅																																																		
<p>簽到表</p> <table border="1"> <thead> <tr> <th>區</th> <th>單位</th> <th>職稱</th> <th>姓名</th> </tr> </thead> <tbody> <tr> <td>潭子區</td> <td>潭子區公所</td> <td>課長</td> <td>江文邦</td> </tr> </tbody> </table>	區	單位	職稱	姓名	潭子區	潭子區公所	課長	江文邦	<p>簽到表</p> <table border="1"> <thead> <tr> <th>區</th> <th>單位</th> <th>職稱</th> <th>姓名</th> </tr> </thead> <tbody> <tr> <td>神岡區</td> <td>神岡區公所</td> <td>技士</td> <td>李柏壯</td> </tr> <tr> <td>神岡區</td> <td>神岡區農會</td> <td></td> <td>陳詩列</td> </tr> <tr> <td>神岡區</td> <td>溪洲社區發展協會</td> <td>財務長</td> <td>楊一新</td> </tr> </tbody> </table>	區	單位	職稱	姓名	神岡區	神岡區公所	技士	李柏壯	神岡區	神岡區農會		陳詩列	神岡區	溪洲社區發展協會	財務長	楊一新																										
區	單位	職稱	姓名																																																
潭子區	潭子區公所	課長	江文邦																																																
區	單位	職稱	姓名																																																
神岡區	神岡區公所	技士	李柏壯																																																
神岡區	神岡區農會		陳詩列																																																
神岡區	溪洲社區發展協會	財務長	楊一新																																																

簽到表

區	單位	職稱	姓名
大雅區	大雅區公所	課長	許秉發
大雅區	大雅區公所	幹事員	陳國瑞
大雅區	大雅區公所	書記	王進治
大雅區	大雅區公所	工友	黃文雄
大雅區	大雅區公所	工友	陳幼心
大雅區	大雅區農會	股長	何文科
大雅區	秀山里	里長	潘錦碧
大雅區	雅楓里	社區發展會	張東成
大雅區	西寶社區發展協會	志工	劉素柏
大雅區	大雅區公所	課長	吳俊承
大雅區	"	技師	王振輝
大雅區	"	技師	鍾志仁
大雅區	"	技師	潘秋信
大雅區	"	技師	陳宏慶
大雅區	"	技師	張瑞英
大雅區	"	技師	郭日煒
大雅區	"	技師	王英如
大雅區	"	技師	蔡昭賢
大雅區	"	技師	林宏書
"	"	課員	廖述瑜
"	"	工友	梁清洲
"	"	技師	王榮村
"	"	技師	王榮村
"	"	技師	張淑行
"	"	技師	陳延興
"	"	技師	林俊德

六、后里區、豐原區、石岡區座談會會議紀錄

102 年度臺中市農村再生總體計畫 后里區、豐原區、石岡區座談會會議紀錄


壹、座談會時間與地點

- 一、時間：102 年 6 月 25 日 (星期二) 下午 14:30-16:30
- 二、地點：大甲區公所三樓簡報室
- 三、出席人員：(如附簽到單)
- 四、主持人：臺中市農業局農會輔導休閒農業科專員李專員代娟

貳、意見交流

發言者	意見內容
豐原區公老坪產業發展協會 張理事長耀文	目前公老坪設施栽培面積共有一甲地，希望產業能夠升級為觀光果園，但後來發展停滯，希望能做整體空間構想，造林或休閒使用。
后里區聯合社區發展協會 陳理事長查某	1.目前社區內的農產品為花卉及馬鈴薯，另有行銷管道，農民不希望跟社區有太大的結合，故該如何與農產品結合？ 2.目前后里區社區是結合月眉糖廠，延伸為觀光動線，創造更大產值。
石岡區興社區龍興社區發展協會 廖理事長立卿	1.目前規劃石岡水壩到情人橋的套裝行程，可成為旅遊亮點。 2.果品用藥部分很嚴重，故需要注意食品安全，可推廣有機無毒農業。
后里區仁里社區發展協會 林理事長永盛	1.社區跟農產業之間的互動，對產業及業者很重要。 2.目前有跟產銷失衡情況，規劃永續經營的發展。

參、座談會現場照片與簽到單

座談會現場照片																																									
																																									
臺中市農業局農會輔導休閒農業科專員李專員代娟主持。	協同主持人董建宏博士說明臺中市農村再生總體計畫簡報。																																								
																																									
現場民眾發言。	現場民眾發言。																																								
簽到表																																									
<p>臺中市農村再生總體計畫座談會</p> <p>后里區、豐原區、石岡區</p> <p>時間：102年6月25日星期二 下午14:30-16:30</p> <p>地點：豐原區公所 四樓第二會議室</p> <p>簽到表</p> <table border="1"> <thead> <tr> <th>單位</th> <th>職稱</th> <th>姓名</th> <th>簽名</th> </tr> </thead> <tbody> <tr> <td>臺中市政府農業局</td> <td>農會輔導休閒農業科專員</td> <td>李代娟</td> <td>李代娟</td> </tr> <tr> <td>臺中市政府農業局</td> <td>約值</td> <td></td> <td>張榮方</td> </tr> <tr> <td>臺中市政府農業局</td> <td></td> <td></td> <td>姚海雲</td> </tr> <tr> <td>臺中市政府農業局</td> <td></td> <td></td> <td>張瑞岸</td> </tr> </tbody> </table>	單位	職稱	姓名	簽名	臺中市政府農業局	農會輔導休閒農業科專員	李代娟	李代娟	臺中市政府農業局	約值		張榮方	臺中市政府農業局			姚海雲	臺中市政府農業局			張瑞岸	<p>臺中市農村再生總體計畫座談會</p> <p>后里區、豐原區、石岡區</p> <p>時間：102年6月25日星期二 下午14:30-16:30</p> <p>地點：豐原區公所 四樓第二會議室</p> <p>簽到表</p> <table border="1"> <thead> <tr> <th>單位</th> <th>姓名</th> <th>簽名</th> </tr> </thead> <tbody> <tr> <td>社團法人台灣生態城市暨國土規劃學會</td> <td>蔡岡廷</td> <td>蔡岡廷</td> </tr> <tr> <td>社團法人台灣生態城市暨國土規劃學會</td> <td>董建宏</td> <td>董建宏</td> </tr> <tr> <td>社團法人台灣生態城市暨國土規劃學會</td> <td>陳雅姿</td> <td>陳雅姿</td> </tr> <tr> <td>社團法人台灣生態城市暨國土規劃學會</td> <td>鄧博萱</td> <td>鄧博萱</td> </tr> <tr> <td>社團法人台灣生態城市暨國土規劃學會</td> <td>王麗雅</td> <td>王麗雅</td> </tr> </tbody> </table>	單位	姓名	簽名	社團法人台灣生態城市暨國土規劃學會	蔡岡廷	蔡岡廷	社團法人台灣生態城市暨國土規劃學會	董建宏	董建宏	社團法人台灣生態城市暨國土規劃學會	陳雅姿	陳雅姿	社團法人台灣生態城市暨國土規劃學會	鄧博萱	鄧博萱	社團法人台灣生態城市暨國土規劃學會	王麗雅	王麗雅		
單位	職稱	姓名	簽名																																						
臺中市政府農業局	農會輔導休閒農業科專員	李代娟	李代娟																																						
臺中市政府農業局	約值		張榮方																																						
臺中市政府農業局			姚海雲																																						
臺中市政府農業局			張瑞岸																																						
單位	姓名	簽名																																							
社團法人台灣生態城市暨國土規劃學會	蔡岡廷	蔡岡廷																																							
社團法人台灣生態城市暨國土規劃學會	董建宏	董建宏																																							
社團法人台灣生態城市暨國土規劃學會	陳雅姿	陳雅姿																																							
社團法人台灣生態城市暨國土規劃學會	鄧博萱	鄧博萱																																							
社團法人台灣生態城市暨國土規劃學會	王麗雅	王麗雅																																							
<p>簽到表</p> <table border="1"> <thead> <tr> <th>區</th> <th>單位</th> <th>職稱</th> <th>姓名</th> </tr> </thead> <tbody> <tr> <td>后里區</td> <td>后里區農會</td> <td>理事長</td> <td>林添發</td> </tr> <tr> <td>后里區</td> <td>仁里社區發展協會</td> <td>理事長</td> <td>林添發</td> </tr> <tr> <td>后里區</td> <td>聯合社區發展協會</td> <td>理事長</td> <td>陳富貴</td> </tr> </tbody> </table>	區	單位	職稱	姓名	后里區	后里區農會	理事長	林添發	后里區	仁里社區發展協會	理事長	林添發	后里區	聯合社區發展協會	理事長	陳富貴	<p>簽到表</p> <table border="1"> <thead> <tr> <th>區</th> <th>單位</th> <th>職稱</th> <th>姓名</th> </tr> </thead> <tbody> <tr> <td>豐原區</td> <td>豐原區公所</td> <td>視導</td> <td>林添發</td> </tr> <tr> <td>豐原區</td> <td>公老坪</td> <td>理事長</td> <td>張耀文</td> </tr> <tr> <td>豐原區</td> <td>東陽社區發展協會</td> <td>理事長</td> <td>陳明節</td> </tr> <tr> <td>豐原區</td> <td>東涌社區發展協會</td> <td>理事長</td> <td>黃志勇</td> </tr> <tr> <td>豐原區</td> <td>鶺鴒社區發展協會</td> <td>總幹事</td> <td>連信振</td> </tr> </tbody> </table>	區	單位	職稱	姓名	豐原區	豐原區公所	視導	林添發	豐原區	公老坪	理事長	張耀文	豐原區	東陽社區發展協會	理事長	陳明節	豐原區	東涌社區發展協會	理事長	黃志勇	豐原區	鶺鴒社區發展協會	總幹事	連信振
區	單位	職稱	姓名																																						
后里區	后里區農會	理事長	林添發																																						
后里區	仁里社區發展協會	理事長	林添發																																						
后里區	聯合社區發展協會	理事長	陳富貴																																						
區	單位	職稱	姓名																																						
豐原區	豐原區公所	視導	林添發																																						
豐原區	公老坪	理事長	張耀文																																						
豐原區	東陽社區發展協會	理事長	陳明節																																						
豐原區	東涌社區發展協會	理事長	黃志勇																																						
豐原區	鶺鴒社區發展協會	總幹事	連信振																																						
<table border="1"> <thead> <tr> <th>區</th> <th>單位</th> <th>職稱</th> <th>姓名</th> </tr> </thead> <tbody> <tr> <td>石岡區</td> <td>龍興社區發展協會</td> <td>理事長</td> <td>蔡石卿</td> </tr> </tbody> </table>	區	單位	職稱	姓名	石岡區	龍興社區發展協會	理事長	蔡石卿																																	
區	單位	職稱	姓名																																						
石岡區	龍興社區發展協會	理事長	蔡石卿																																						

七、烏日區、南屯區、龍井區、大肚區座談會會議紀錄

102 年度臺中市農村再生總體計畫

烏日區、南屯區、龍井區、大肚區座談會會議紀錄

壹、座談會時間與地點

一、時間：102 年 6 月 27 日 (星期四) 上午 10:00-12:00

二、地點：龍井區三樓會議室

三、出席人員：(如附簽到單)

四、主持人：臺中市農業局農會輔導休閒農業科專員李專員代娟

貳、意見交流

發言者	意見內容
龍井區農會陳指導員映慈	1.農會是否可以自己提計畫，協調社區配合?
烏日區農會陳宗明助理技術員	1.以文心蘭來說，如何整合生產，讓農夫們加入?現在小果番茄產量也越來越多，如何提升競爭力，讓農友能夠投入這產業來做銷售?
大肚區山陽社區發展協會陳理事長樹根	目前沒有甚麼產業，都是山地及公有林地，該如何發展?

參、座談會現場照片與簽到單

座談會現場照片	
	
臺中市農業局農會輔導休閒農業科專員李專員代娟發言。	協同主持人董建宏博士說明臺中市農村再生總體計畫簡報。



現場出席民眾。



現場民眾發言。

簽到表

臺中市農村再生總體計畫座談會

烏日區、南屯區、龍井區、大肚區

時間：102年6月27日星期四 上午10:00-12:00

地點：龍井區公所 三樓會議室

簽到表

單位	職稱	姓名	簽名
臺中市政府農業局	農會輔導休閒農業科專員	李代娟	李代娟
臺中市政府農業局	約僱		張榮方
臺中市政府農業局			姚海豐
臺中市政府農業局			張瑞華

臺中市農村再生總體計畫座談會

烏日區、南屯區、龍井區、大肚區

時間：102年6月27日星期四 上午10:00-12:00

地點：龍井區公所 三樓會議室

簽到表

單位	姓名	簽名
社團法人台灣生態城市暨國土規劃學會	蔡岡廷	蔡岡廷
社團法人台灣生態城市暨國土規劃學會	董建宏	董建宏
社團法人台灣生態城市暨國土規劃學會	陳雅姿	陳雅姿
社團法人台灣生態城市暨國土規劃學會	鄧博萱	鄧博萱
社團法人台灣生態城市暨國土規劃學會	王麗雅	王麗雅

簽到表

區	單位	職稱	姓名
龍井區	龍井區公所	黃木堂	黃木堂
龍井區	龍井區公所	技士	詹振承
龍井區	龍井區公所	里幹事	蔡新花
龍井區	龍井區公所	技士	劉怡伶
龍井區	龍井區農會	理事長	陳映輝
龍井區	崇育		彭育

區	單位	職稱	姓名
烏日區	榮和社區發展協會	許翠玉	楊成男
烏日區	溪尾里	(代理理事)	
烏日區	烏日區農會	副理	陳宗明
烏日區	仁德里	里長	洪知輝

簽到表

區	單位	職稱	姓名
大肚區	大肚區公所	技佐	潘金鳳
大肚區	大肚區農會		林永國
大肚區	山陽里	理事長	陳理平

八、南區、大里區、霧峰區座談會會議紀錄

102 年度臺中市農村再生總體計畫 南區、大里區、霧峰區座談會會議紀錄

壹、座談會時間與地點

- 一、時間：102 年 6 月 27 日 (星期四) 上午 14:30-16:30
- 二、地點：大新社區活動中心三樓
- 三、出席人員：(如附簽到單)
- 四、主持人：臺中市農業局張副局長隆仁

貳、意見交流

發言者	意見內容
大里區竹仔坑社區發展協會 陳理事長四煌	1.平地有太多軍事用地，國有地不易取得做社區發展使用，但國有地有部分會成為農村社區地髒亂點，希望農業局協助處理，會使社村的農村再生有很大的幫助。 2.目前太平區、大里區及霧峰區目前有農產品外銷，這並不是長久計畫，要往二級跟三級產業發展，例如荔枝作為荔枝醋等。
大里區夏田里胡里長金鍊	社區內有的農田有重金屬汙染，農業生產本來有田耕作，但會造成農民都無法在農村謀生，造成農業一直沒落，看是否改變土地使用？
大里區塗城里黃里長仁耀	雖然規定課程上完就可以寫計畫，但是大家上完課還是不會寫計畫，是否會有一個專業的人來寫計畫，或者是否有團隊輔導？
霧峰區農會	農村社區只知道生產，但不知道如何銷售，該如何協助社區銷售農產品？

參、座談會現場照片與簽到單

座談會現場照片																																							
																																							
臺中市農業局張副局長隆仁主持。	協同主持人董建宏博士說明臺中市農村再生總體計畫簡報。																																						
																																							
現場民眾發言。	現場民眾發言。																																						
簽到表																																							
<p>臺中市農村再生總體計畫座談會</p> <p>南區、大里區、霧峰區</p> <p>時間：102年6月27日星期四 下午14:30-16:30</p> <p>地點：大新社區活動中心 三樓</p> <p>簽到表</p> <table border="1"> <thead> <tr> <th>單位</th> <th>職稱</th> <th>姓名</th> <th>簽名</th> </tr> </thead> <tbody> <tr> <td>臺中市政府農業局</td> <td>副局長</td> <td>張隆仁</td> <td></td> </tr> <tr> <td>臺中市政府農業局</td> <td>約僱</td> <td></td> <td>張榮吉</td> </tr> <tr> <td>臺中市政府農業局</td> <td></td> <td></td> <td>姚海寧</td> </tr> <tr> <td>臺中市政府農業局</td> <td></td> <td></td> <td>吳瑞峰</td> </tr> </tbody> </table>	單位	職稱	姓名	簽名	臺中市政府農業局	副局長	張隆仁		臺中市政府農業局	約僱		張榮吉	臺中市政府農業局			姚海寧	臺中市政府農業局			吳瑞峰	<p>臺中市農村再生總體計畫座談會</p> <p>南區、大里區、霧峰區</p> <p>時間：102年6月27日星期四 下午14:30-16:30</p> <p>地點：大新社區活動中心 三樓</p> <p>簽到表</p> <table border="1"> <thead> <tr> <th>單位</th> <th>姓名</th> <th>簽名</th> </tr> </thead> <tbody> <tr> <td>社團法人台灣生態城市暨國土規劃學會</td> <td>賴國廷</td> <td></td> </tr> <tr> <td>社團法人台灣生態城市暨國土規劃學會</td> <td>董建宏</td> <td></td> </tr> <tr> <td>社團法人台灣生態城市暨國土規劃學會</td> <td>陳雅姿</td> <td></td> </tr> <tr> <td>社團法人台灣生態城市暨國土規劃學會</td> <td>鄭清華</td> <td></td> </tr> <tr> <td>社團法人台灣生態城市暨國土規劃學會</td> <td>王麗雅</td> <td></td> </tr> </tbody> </table>	單位	姓名	簽名	社團法人台灣生態城市暨國土規劃學會	賴國廷		社團法人台灣生態城市暨國土規劃學會	董建宏		社團法人台灣生態城市暨國土規劃學會	陳雅姿		社團法人台灣生態城市暨國土規劃學會	鄭清華		社團法人台灣生態城市暨國土規劃學會	王麗雅	
單位	職稱	姓名	簽名																																				
臺中市政府農業局	副局長	張隆仁																																					
臺中市政府農業局	約僱		張榮吉																																				
臺中市政府農業局			姚海寧																																				
臺中市政府農業局			吳瑞峰																																				
單位	姓名	簽名																																					
社團法人台灣生態城市暨國土規劃學會	賴國廷																																						
社團法人台灣生態城市暨國土規劃學會	董建宏																																						
社團法人台灣生態城市暨國土規劃學會	陳雅姿																																						
社團法人台灣生態城市暨國土規劃學會	鄭清華																																						
社團法人台灣生態城市暨國土規劃學會	王麗雅																																						
<p>簽到表</p> <table border="1"> <thead> <tr> <th>區</th> <th>單位</th> <th>職稱</th> <th>姓名</th> </tr> </thead> <tbody> <tr> <td>霧峰區</td> <td>霧峰區農會</td> <td></td> <td>林偉育</td> </tr> </tbody> </table>	區	單位	職稱	姓名	霧峰區	霧峰區農會		林偉育	<p>簽到表</p> <table border="1"> <thead> <tr> <th>區</th> <th>單位</th> <th>職稱</th> <th>姓名</th> </tr> </thead> <tbody> <tr> <td>南區</td> <td>南區公所</td> <td>區長</td> <td>蔡朝</td> </tr> <tr> <td>南區</td> <td>台中地區農會</td> <td>技術員</td> <td>張朝科</td> </tr> </tbody> </table>	區	單位	職稱	姓名	南區	南區公所	區長	蔡朝	南區	台中地區農會	技術員	張朝科																		
區	單位	職稱	姓名																																				
霧峰區	霧峰區農會		林偉育																																				
區	單位	職稱	姓名																																				
南區	南區公所	區長	蔡朝																																				
南區	台中地區農會	技術員	張朝科																																				
<p>簽到表</p> <table border="1"> <thead> <tr> <th>區</th> <th>單位</th> <th>職稱</th> <th>姓名</th> </tr> </thead> <tbody> <tr> <td>大里區</td> <td>大里區公所</td> <td>副區長</td> <td>何仁廷</td> </tr> <tr> <td>大里區</td> <td>大里區農會</td> <td></td> <td>廖大托</td> </tr> <tr> <td>大里區</td> <td>金城里</td> <td>里長</td> <td>潘國琦</td> </tr> <tr> <td>大里區</td> <td>鑾城里</td> <td></td> <td>林素貞(委) 楊(甲)</td> </tr> <tr> <td>大里區</td> <td>立仁里</td> <td></td> <td>(甲)</td> </tr> <tr> <td>大里區</td> <td>夏田里</td> <td>里長</td> <td>胡金鍊</td> </tr> </tbody> </table>	區	單位	職稱	姓名	大里區	大里區公所	副區長	何仁廷	大里區	大里區農會		廖大托	大里區	金城里	里長	潘國琦	大里區	鑾城里		林素貞(委) 楊(甲)	大里區	立仁里		(甲)	大里區	夏田里	里長	胡金鍊											
區	單位	職稱	姓名																																				
大里區	大里區公所	副區長	何仁廷																																				
大里區	大里區農會		廖大托																																				
大里區	金城里	里長	潘國琦																																				
大里區	鑾城里		林素貞(委) 楊(甲)																																				
大里區	立仁里		(甲)																																				
大里區	夏田里	里長	胡金鍊																																				

附冊二十 說明徵詢會會議紀錄

一、神岡區說明徵詢會會議紀錄

臺中市農村再生總體計畫

神岡區說明徵詢會會議紀錄

壹、說明徵詢會議時間與地點

一、時間：103年2月12日(星期三)上午10:00-12:00

二、地點：神岡區公所二樓第一會議室

三、出席人員：(如附簽到單)

四、主持人：協同主持人董建宏博士

記錄：陳雅姿

貳、意見交流

發言者	意見內容
新庄社區發展協會 理事長張木梁	參加農村再生的好處，是即使是都市計畫區內的土地，也可參加，可提硬體或軟體的計畫，當農村再生計畫報告書通過，行政院農業委員會水土保持局可部分補助。
神岡區公所李柏壯技 士	農村再生計畫對於農村社區有實質的幫助，橫向縱向的聯繫。
溪洲社區發展協會 總幹事王明洲	1.私人土地取得不易，大多不同意簽署同意書。 2.水利地該如何取得?不知道該與何管道連繫。 3.溪洲社區水源充足，盛產稻子、馬鈴薯及香水百合，社區內有休閒廣場，未來將會舉辦農村市集。
溪洲社區發展協會 文化志工隊隊長 林煜紘	農村再生計畫由下而上，計畫內容可寫有關於社區資源調查、社區文史資料整理、閒置空間再利用、產業活化、關懷社區老人、生態環境保護等內容，申請相關經費，透過農村再生計畫，使得農村社區永續發展。
神洲社區發展協會 理事長謝塗明	大多為都市計畫區內，會再與居民討論農村未來的發展。

發言者	意見內容
豐洲社區發展協會 理事長王文松	豐洲社區剛好位於都市計畫區及非都市土地交界，會再討論農村再生發展可能性。
大社社區發展協會 理事長劉新春	1.希望將水利地的畸零地綠化，將尋求相關單位協助申請經費。 2.希望也能參加農村再生計畫。

參、決議

- 一、與會人員對於神岡區說明徵詢會議簡報內容無異議。
- 二、與臺中市農村再生總體計畫有關之意見，將納入參考，由本團隊研議辦理。
- 三、非與臺中市農村再生總體計畫有關之意見，將轉達給臺中市政府農業局協助解決。

肆、說明徵詢會現場照片與簽到單

說明徵詢會照片	
	
協同主持人董建宏博士說明 臺中市農村再生總體計畫簡報。	神岡區說明徵詢會現況。
	
現場民眾發言。	現場民眾發言。

簽到表

臺中市農村再生總體計畫座談會-神岡區

臺中市農村再生總體計畫座談會

神岡區

時間：103年2月12日星期三 上午10:00-12:00
地點：二樓第一會議室

簽到表

單位	職稱	姓名	簽名
行政院農業委員會 水土保持局			
臺中市政府農業局	副局長	張隆仁	
臺中市政府農業局	農會輔導休閒農業科科長	邱淑敏	
臺中市政府農業局	農會輔導休閒農業科專員	李代娟	
臺中市政府農業局	社	張慧雯 張慧雯	
臺中市政府農業局	社	張榮吉 張榮吉	
臺中市政府農業局	社	張裕年 張裕年	

臺中市農村再生總體計畫座談會-神岡區

臺中市農村再生總體計畫座談會

神岡區

時間：103年2月12日星期三 上午10:00-12:00
地點：二樓第一會議室

簽到表

單位	姓名	簽名
社團法人台灣生態城市 暨園土規劃學會	蔡岡廷	
社團法人台灣生態城市 暨園土規劃學會	蕭建宏	蕭建宏
社團法人台灣生態城市 暨園土規劃學會	陳雅姿	陳雅姿
社團法人台灣生態城市 暨園土規劃學會	鄧博瑩	鄧博瑩
社團法人台灣生態城市 暨園土規劃學會	王麗雅	王麗雅
社團法人台灣生態城市 暨園土規劃學會	劉家慧	劉家慧

臺中市農村再生總體計畫座談會-神岡區

簽到表

單位	職稱	簽名
神岡區公所	技士	李淑如
大社社區發展協會	劉新香	洪云梅
	黃麗村	
	周建峰	
庄前社區發展協會	理事長	張耀正
	總幹事	吳木源
社南社區發展協會	謝錦斌	

簽到表

單位	職稱	簽名
神洲社區發展協會	理事長	謝志峰
新庄社區發展協會	理事長	張才梁
	財務	王麗慧
	總幹事	阮雲清
雙洲社區發展協會	理事長	王文科
	監事	陳騰輝
瑤洲社區發展協會	理事長	陳火炒
	常務監事	胡正美
	總幹事	王明洲
	文化工作部	陳火炒
	財務部	王明洲

二、大肚區說明徵詢會會議紀錄

臺中市農村再生總體計畫 大肚區說明徵詢會會議紀錄

壹、說明徵詢會議時間與地點

- 一、時間：103年2月13日(星期四)上午10:00-12:00
- 二、地點：大肚區公所三樓會議室
- 三、出席人員：(如附簽到單)
- 四、主持人：協同主持人董建宏博士

記錄：陳雅姿

貳、意見交流

發言者	意見內容
大肚區永順里里長陳秋益	1.大肚區的西瓜主要耕種於河川或水利地，而大肚區的農地作物以水稻為主，請查明並修正總體計畫內容。另外，西瓜產量因獲利少而逐漸減少，希望能輔導農民轉種其他農產。 2.農委會取消再生稻繳交公糧政策，影響本地農民生計甚巨，希望農委會可以恢復再生稻繳交公糧政策。 3.希望派規劃師與社區開會，透過社區規劃師輔導與規劃，較能節省撰寫計畫之時間。
山陽社區發展協會文書	1.本社區土地大部分是位於都市計畫區內。 2.社區去年參加過培根課程，但因培根課程有人數及上課時數等限制，過程繁瑣，希望能將上課過程簡單化。
瑞井里里長林銀河	1.休耕補助政策有問題，希望能改善制度，鼓勵農民耕種。

參、決議

- 一、與會人員對於大肚區說明徵詢會議簡報內容無異議。
- 二、與臺中市農村再生總體計畫有關之意見，將納入參考，由本團隊研議辦理。
- 三、非與臺中市農村再生總體計畫有關之意見，將轉達給臺中市政府農業局協助解決。

肆、說明徵詢會現場照片與簽到單

說明徵詢會照片																																																										
<p>協同主持人董建宏博士說明臺中市農村再生總體計畫簡報。</p>	<p>大肚區說明徵詢會現況。</p>																																																									
<p>現場民眾發言。</p>	<p>現場民眾發言。</p>																																																									
簽到表																																																										
<p>臺中市農村再生總體計畫座談會 大肚區 時間：103年2月13日星期四 上午10:00-12:00 地點：三樓會議室</p> <p>簽到表</p> <table border="1"> <thead> <tr> <th>單位</th> <th>職稱</th> <th>姓名</th> <th>簽名</th> </tr> </thead> <tbody> <tr> <td>行政院農業委員會 水土保持局</td> <td></td> <td></td> <td></td> </tr> <tr> <td>臺中市政府農業局</td> <td>副局長</td> <td>張隆仁</td> <td></td> </tr> <tr> <td>臺中市政府農業局</td> <td>農會輔導休閒農業科科長</td> <td>李代嬌</td> <td></td> </tr> <tr> <td>臺中市政府農業局</td> <td>技正</td> <td>魏慧中</td> <td></td> </tr> <tr> <td>臺中市政府農業局</td> <td>技正</td> <td>張樂方</td> <td></td> </tr> </tbody> </table> <table border="1"> <thead> <tr> <th>單位</th> <th>姓名</th> <th>簽名</th> </tr> </thead> <tbody> <tr> <td>社團法人台灣生態城市 暨園土規劃學會</td> <td>蔡國廷</td> <td></td> </tr> <tr> <td>社團法人台灣生態城市 暨園土規劃學會</td> <td>董建宏</td> <td></td> </tr> <tr> <td>社團法人台灣生態城市 暨園土規劃學會</td> <td>陳雅姿</td> <td></td> </tr> <tr> <td>社團法人台灣生態城市 暨園土規劃學會</td> <td>鄧博賢</td> <td></td> </tr> <tr> <td>社團法人台灣生態城市 暨園土規劃學會</td> <td>王耀雅</td> <td></td> </tr> <tr> <td>社團法人台灣生態城市 暨園土規劃學會</td> <td>劉家慧</td> <td></td> </tr> </tbody> </table>	單位	職稱	姓名	簽名	行政院農業委員會 水土保持局				臺中市政府農業局	副局長	張隆仁		臺中市政府農業局	農會輔導休閒農業科科長	李代嬌		臺中市政府農業局	技正	魏慧中		臺中市政府農業局	技正	張樂方		單位	姓名	簽名	社團法人台灣生態城市 暨園土規劃學會	蔡國廷		社團法人台灣生態城市 暨園土規劃學會	董建宏		社團法人台灣生態城市 暨園土規劃學會	陳雅姿		社團法人台灣生態城市 暨園土規劃學會	鄧博賢		社團法人台灣生態城市 暨園土規劃學會	王耀雅		社團法人台灣生態城市 暨園土規劃學會	劉家慧		<table border="1"> <thead> <tr> <th>單位</th> <th>職稱</th> <th>簽名</th> </tr> </thead> <tbody> <tr> <td>瑞井里</td> <td>林銀河</td> <td></td> </tr> <tr> <td>永順里</td> <td>陳秋益 陳錦誠</td> <td></td> </tr> <tr> <td>山陽社區發展協會</td> <td>王書</td> <td></td> </tr> </tbody> </table>	單位	職稱	簽名	瑞井里	林銀河		永順里	陳秋益 陳錦誠		山陽社區發展協會	王書	
單位	職稱	姓名	簽名																																																							
行政院農業委員會 水土保持局																																																										
臺中市政府農業局	副局長	張隆仁																																																								
臺中市政府農業局	農會輔導休閒農業科科長	李代嬌																																																								
臺中市政府農業局	技正	魏慧中																																																								
臺中市政府農業局	技正	張樂方																																																								
單位	姓名	簽名																																																								
社團法人台灣生態城市 暨園土規劃學會	蔡國廷																																																									
社團法人台灣生態城市 暨園土規劃學會	董建宏																																																									
社團法人台灣生態城市 暨園土規劃學會	陳雅姿																																																									
社團法人台灣生態城市 暨園土規劃學會	鄧博賢																																																									
社團法人台灣生態城市 暨園土規劃學會	王耀雅																																																									
社團法人台灣生態城市 暨園土規劃學會	劉家慧																																																									
單位	職稱	簽名																																																								
瑞井里	林銀河																																																									
永順里	陳秋益 陳錦誠																																																									
山陽社區發展協會	王書																																																									

簽到表		
單位	職稱	簽名
大肚區公所	區長	
	課長	蔡安致
	科新端	鄭廷仰 趙建賢 施文俊 柳榮
大肚區農會		張慶華 陳志浩
		司翠鳳
大肚社區發展協會		陳信枝
		何錫蓮
大東社區發展協會		
		同事
大肚區公所	李秋香	
"	陳麗	

單位	職稱	簽名
原鄉社區發展協會	理事長	傅明軍
	理事	吳富彰
	"	邱大魚
山陽里		陳祥發
		陳富吉
礦溪里		顏武雄
永和里		趙花紋
		趙高翔
		盧碧芬 陳美琴
新興里		黃金考
		林水滾
		黃金阿 黃曾洲

三、和平區說明徵詢會會議紀錄

臺中市農村再生總體計畫 和平區說明徵詢會會議紀錄

壹、說明徵詢會議時間與地點

一、時間：103年2月14日(星期五)下午14:30-16:30

二、地點：和平區公所三樓會議室

三、出席人員：(如附簽到單)

四、主持人：協同主持人董建宏博士

記錄：陳雅姿

貳、意見交流

發言者	意見內容
大雪山社區發展協會 李呈璋執行長	<ol style="list-style-type: none">1.希望公部門能加強橫向連繫，以協助社區執行計畫所遇到的問題；比如農村再生計畫係由公所農業建設課參與審核辦理，目前社區遇到公所社會課接獲社區發展協會申請執行農村再生計畫相關業務(如廢棄學校認養使用)時，因不知道農村再生計畫而駁回社區所申請事務。2.社區想修整閒置廢棄學校，社區發展協會向區公所申請維修使用，因無法提出建物建照、使用執照等文件，所以沒有獲准。4.因為本區山上農民大多為小農，農產品產量不大，因此遭遇農產業無法突破轉型為二級三級產業，希望政府能輔導社區將農業轉型為三級產業服務業，否則無法提升在地居民生計。5.社區在撰寫計畫經費編列部分能力較薄弱，希望有專業的人協助。6.本社區經年戮力將環境整頓好，但是實質受惠的都不是社區。希望林務局能同意社區居民在林班地從事生態旅遊相關行為。
烏石坑社區發展協會 楊淑青理事長	<ol style="list-style-type: none">1.社區內土地大部分為林務局的承租地，內有許多窳陋空間需社區處理改善，此外，社區居民希望能施設一座步道，然受限於林務局不同意，導致農村再生計畫中許多執行項目無法施行。
達觀社區發展	<ol style="list-style-type: none">1.雖然社區通過計畫，但執行上還是面臨許多問題，比如，輔導單

發言者	意見內容
協會 執行長	位每年都在變，導致計畫施行上難以延續發展。 2.希望水保局可以告知社區提報計畫執行需求沒有獲准，讓社區可以修正。此外，水保局計畫核准時間太晚，102年的計畫到年底才核准，只剩20幾天，時間過短，社區無法在年度結束前完成計畫進度，只能放棄不執行；希望能夠縮短審核時間。
中坑里 里長李明毅	土地同意書不易取得，希望政府機關能成立平臺，協助社區解決土地認養使用等問題。
松鶴社區 總幹事張永道	因水土保持局堅持農村再生計畫執行項目與土地相關的皆需取得土地所由權人之同意，然土地同意書大多難以取得，讓社區各項計畫難以推動。

參、決議

- 一、與會人員對於和平區說明徵詢會議簡報內容無異議。
- 二、與臺中市農村再生總體計畫有關之意見，將納入參考，由本團隊研議辦理。
- 三、非與臺中市農村再生總體計畫有關之意見，將轉達給臺中市政府農業局協助解決。

肆、說明徵詢會現場照片與簽到單

座談會現場照片	
	
<p>協同主持人董建宏博士說明臺中市農村再生總體計畫簡報。</p>	<p>和平區說明徵詢會現況。</p>



現場民眾發言。



現場民眾發言。

簽到表

臺中市農村再生總體計畫座談會

和平區

時間：103年2月14日星期五 下午14:30-16:30

地點：三樓會議室

簽到表

單位	職稱	姓名	簽名
行政院農業委員會 水土保持局			
臺中市政府農業局	副局長	張隆仁	
臺中市政府農業局	農會輔導休閒農業科科長	李代娟	
臺中市政府農業局	農會輔導休閒農業科技士	魏慧雯	魏慧雯
臺中市政府農業局	釘值		張榮方
臺中市政府農業局			姚海雲
臺中市政府農業局			張瑞幸

臺中市農村再生總體計畫座談會

和平區

時間：103年2月14日星期五 下午14:30-16:30

地點：三樓會議室

簽到表

單位	姓名	簽名
社團法人台灣生態城市 暨國土規劃學會	蘇同廷	
社團法人台灣生態城市 暨國土規劃學會	董建宏	董建宏
社團法人台灣生態城市 暨國土規劃學會	陳雅姿	陳雅姿
社團法人台灣生態城市 暨國土規劃學會	鄺海萱	鄺海萱
社團法人台灣生態城市 暨國土規劃學會	王麗雅	
社團法人台灣生態城市 暨國土規劃學會	劉家慧	劉家慧

單位	職稱	簽名
和平區公所	區長	
	釘值	釘值
松鶴社區發展協會	總幹事	張永道
	總理事務	楊淑菁
扁石坑社區發展協會	執行長	李星暉
	秘書	何惠廷

單位	職稱	簽名
中坑里	總幹事	謝芳華
	副理	李明波
	副理	盧政國
高樓社區		呂燕
遠觀社區		李香英
"		李明波
"		李香英
遠觀里長	里長	李香英

四、新社區說明徵詢會會議紀錄

臺中市農村再生總體計畫 新社區說明徵詢會會議紀錄

壹、說明徵詢會議時間與地點

一、時間：103 年 2 月 18 日 (星期二) 上午 10:00-12:00

二、地點：新社區公所三樓會議室

三、出席人員：(如附簽到單)

四、主持人：計畫主持人蔡岡廷博士

記錄：陳雅姿

貳、意見交流

發言者	意見內容
大南里 里長廖國泰	<ol style="list-style-type: none">1.目前本區平日遊客量不多，只有新社花海節遊客人數會較多，希望本區能有重點發展區域，例如設置特色老街，使得本區平日也有遊客。2.目前如要在本里執行農村再生計畫，水土保持局希望能取得土地同意書，但土地同意書取得有困難，希望能免除此道程序。3.目前本里大部分土地都為國有地，如本里需有建設於國有土地，需與相關單位溝通，但社區居民自行與政府單位溝通，恐有難度，希望能有跨部會的平臺，使得相關問題能有妥善的解決方式。
中和社區發展協會 理事長鄒景芳	<ol style="list-style-type: none">1.本社區執行農村再生計畫已三年，目前執行計畫所遇到的狀況是，計畫無法延續發展，因計畫書撰寫內容為四年期，但四年經過社區幹部更換，對於計畫執行方向有不同的想法，希望每年執行計畫前，能修正計畫內容。2.本社區附近有溪流，想將溪流發展成生態教育場域，但因土地為國有土地，導致於社區無法整頓溪流，希望相關單位能協助整頓溪流。
中和里 里長廖明通	<ol style="list-style-type: none">1.苗栗薑麻園的當地業者會捐獻收入的 5%給社區，提供社區發展所需的經費，所以社區發展會越來越茁壯，但本區多為財團投資，與當地居民並無太大利益，希望相關單位能注重於臺中市的農業

發言者	意見內容
	<p>發展。</p> <p>2.中和里有申請土地公廟整修，但土地為國有財產局，國有財產局不准整修，水土保持局希望能有土地同意書，公文多次往返未果，希望能有相關平臺，可橫向連結相關單位解決問題。</p>

參、決議

- 一、與會人員對於新社區說明徵詢會議簡報內容無異議。
- 二、與臺中市農村再生總體計畫有關之意見，將納入參考，由本團隊研議辦理。
- 三、非與臺中市農村再生總體計畫有關之意見，將轉達給臺中市政府農業局協助解決。

肆、說明徵詢會現場照片與簽到單

說明徵詢會現場照片	
	
<p>計畫主持人蔡岡廷博士說明臺中市農村再生總體計畫簡報。</p>	<p>新社區說明徵詢會現況。</p>
	
<p>現場民眾發言。</p>	<p>現場民眾發言。</p>

簽到表

臺中市農村再生總體計畫座談會

新社區

時間：103年2月18日星期二 上午 10:00-12:00
地點：新社區公所三樓會議室

簽到表

單位	職稱	姓名	簽名
行政院農業委員會 水土保持局			
臺中市政府農業局	副局長	張隆仁	
臺中市政府農業局	農會輔導休閒農業科科長	李代娟	
臺中市政府農業局	農會輔導休閒農業科技士	魏慧雯	魏慧雯
臺中市政府農業局	副處長	張榮石	張榮石
臺中市政府農業局	助理長	張瑞華	張瑞華
臺中市政府農業局			

臺中市農村再生總體計畫座談會

新社區

時間：103年2月18日星期二 上午 10:00-12:00
地點：新社區公所三樓會議室

簽到表

單位	姓名	簽名
社團法人台灣生態城市 暨國土規劃學會	蔡岡廷	蔡岡廷
社團法人台灣生態城市 暨國土規劃學會	董建宏	
社團法人台灣生態城市 暨國土規劃學會	陳雅姿	陳雅姿
社團法人台灣生態城市 暨國土規劃學會	彭博暉	彭博暉
社團法人台灣生態城市 暨國土規劃學會	王麗雅	王麗雅
社團法人台灣生態城市 暨國土規劃學會	劉家慧	劉家慧

簽到表

單位	職稱	簽名
新社區公所	區長	
	技士	邱志平 劉韋志
大南社區發展協會	執行長	許以節
	幹事	廖瑞萍
大南里	里長	蔡明奇
中正里	里長	張國揚

單位	職稱	簽名
慶西里	里長	王清鴻
中和里	里長	廖明通
	理事長	鄒景芳
福興社區發展協會	理事長	張恭平
慶西社區發展協會	理事長	許文松

五、石岡區說明徵詢會會議紀錄

臺中市農村再生總體計畫 石岡區說明徵詢會會議紀錄

壹、說明徵詢會議時間與地點

一、時間：103年2月18日(星期二)下午14:30-16:30

二、地點：石岡區公所二樓會議室

三、出席人員：(如附簽到單)

四、主持人：計畫主持人蔡岡廷博士

記錄：陳雅姿

貳、意見交流

發言者	意見內容
金星社區發展協會 理事長張世松	1.金星社區人口大多位於金川巷，位於都市計畫區內，土地是否會因農村再生條例而有所變更？ 2.參與培根課程的人大多住在都市計畫區，但社區希望執行的土地是在非都市計畫區，故土地同意書難以取得。 3.是否可以不辦理都市計畫區內的徵詢會議？
和盛社區發展協會 理事長簡金英	因要卸任，所以要看新的理事長對於社區未來的發展方向。
梅子社區發展協會 理事長林鎮城	1.社區有在經營農再計畫，去年已有送計畫書進農業局，不知相關審查進度如何？ 2.核定時間過長，會讓社區失去熱情。

參、決議

一、與會人員對於石岡區說明徵詢會議簡報內容無異議。

二、與臺中市農村再生總體計畫有關之意見，將納入參考，由本團隊研議辦理。

三、非與臺中市農村再生總體計畫有關之意見，將轉達給臺中市政府農業局協助解決。

肆、說明徵詢會現場照片與簽到單

說明徵詢會現場照片																																																						
																																																						
協同主持人董建宏博士說明臺中市農村再生總體計畫簡報。	石岡區說明徵詢會現況。																																																					
																																																						
現場民眾發言。	現場民眾發言。																																																					
簽到表																																																						
<p>臺中市農村再生總體計畫座談會 石岡區</p> <p>時間：103年2月18日星期二 下午14:30-16:30 地點：二樓會議室</p> <p>簽到表</p> <table border="1"> <thead> <tr> <th>單位</th> <th>職稱</th> <th>姓名</th> <th>簽名</th> </tr> </thead> <tbody> <tr> <td>行政院農業委員會 水土保持局</td> <td></td> <td></td> <td></td> </tr> <tr> <td>臺中市政府農業局</td> <td>副局長</td> <td>張隆仁</td> <td></td> </tr> <tr> <td>臺中市政府農業局</td> <td>農會輔導休閒農業科科長</td> <td>李代娟</td> <td></td> </tr> <tr> <td>臺中市政府農業局</td> <td>農會輔導休閒農業科技士</td> <td>魏慧雯</td> <td>魏慧雯</td> </tr> <tr> <td>臺中市政府農業局</td> <td>釘座</td> <td>張翠芬 張翠芬</td> <td></td> </tr> <tr> <td>臺中市政府農業局</td> <td>助理員</td> <td>張瑞萍 張瑞萍</td> <td></td> </tr> <tr> <td>臺中市政府農業局</td> <td></td> <td></td> <td></td> </tr> </tbody> </table>	單位	職稱	姓名	簽名	行政院農業委員會 水土保持局				臺中市政府農業局	副局長	張隆仁		臺中市政府農業局	農會輔導休閒農業科科長	李代娟		臺中市政府農業局	農會輔導休閒農業科技士	魏慧雯	魏慧雯	臺中市政府農業局	釘座	張翠芬 張翠芬		臺中市政府農業局	助理員	張瑞萍 張瑞萍		臺中市政府農業局				<p>臺中市農村再生總體計畫座談會 石岡區</p> <p>時間：103年2月18日星期二 下午14:30-16:30 地點：二樓會議室</p> <p>簽到表</p> <table border="1"> <thead> <tr> <th>單位</th> <th>姓名</th> <th>簽名</th> </tr> </thead> <tbody> <tr> <td>社團法人台灣生態城市暨國土規劃學會</td> <td>蔡國廷</td> <td>蔡國廷</td> </tr> <tr> <td>社團法人台灣生態城市暨國土規劃學會</td> <td>董建宏</td> <td></td> </tr> <tr> <td>社團法人台灣生態城市暨國土規劃學會</td> <td>陳雅姿</td> <td>陳雅姿</td> </tr> <tr> <td>社團法人台灣生態城市暨國土規劃學會</td> <td>鄧博萱</td> <td>鄧博萱</td> </tr> <tr> <td>社團法人台灣生態城市暨國土規劃學會</td> <td>王麗雅</td> <td>王麗雅</td> </tr> <tr> <td>社團法人台灣生態城市暨國土規劃學會</td> <td>劉家慧</td> <td>劉家慧</td> </tr> </tbody> </table>	單位	姓名	簽名	社團法人台灣生態城市暨國土規劃學會	蔡國廷	蔡國廷	社團法人台灣生態城市暨國土規劃學會	董建宏		社團法人台灣生態城市暨國土規劃學會	陳雅姿	陳雅姿	社團法人台灣生態城市暨國土規劃學會	鄧博萱	鄧博萱	社團法人台灣生態城市暨國土規劃學會	王麗雅	王麗雅	社團法人台灣生態城市暨國土規劃學會	劉家慧	劉家慧
單位	職稱	姓名	簽名																																																			
行政院農業委員會 水土保持局																																																						
臺中市政府農業局	副局長	張隆仁																																																				
臺中市政府農業局	農會輔導休閒農業科科長	李代娟																																																				
臺中市政府農業局	農會輔導休閒農業科技士	魏慧雯	魏慧雯																																																			
臺中市政府農業局	釘座	張翠芬 張翠芬																																																				
臺中市政府農業局	助理員	張瑞萍 張瑞萍																																																				
臺中市政府農業局																																																						
單位	姓名	簽名																																																				
社團法人台灣生態城市暨國土規劃學會	蔡國廷	蔡國廷																																																				
社團法人台灣生態城市暨國土規劃學會	董建宏																																																					
社團法人台灣生態城市暨國土規劃學會	陳雅姿	陳雅姿																																																				
社團法人台灣生態城市暨國土規劃學會	鄧博萱	鄧博萱																																																				
社團法人台灣生態城市暨國土規劃學會	王麗雅	王麗雅																																																				
社團法人台灣生態城市暨國土規劃學會	劉家慧	劉家慧																																																				

簽到表

單位	職稱	簽名
石岡區公所	區長	
	許錦輝	謝進松
	李靜如	廖至全
	鍾正石	張寶斜
	曹玉玲	林世禮
	徐寶妮	廖素吟
石岡區農會	張小環	黃仁珠
	梁恩雅	
金里里	張朝漢	
萬興里	黃里長	林美吉

萬興社區發展協會	總幹事	林美吉
和盛社區發展協會	理事長	何金英
	媳婦敬愛班長	李碧蓮
金厝社區發展協會	理事長	張世叔
梅子社區發展協會	理事長	
	總幹事 廖淑梅	謝鎮城

六、豐原區說明徵詢會會議紀錄

臺中市農村再生總體計畫 豐原區說明徵詢會會議紀錄

壹、說明徵詢會議時間與地點

一、時間：103年2月19日(星期三)上午10:00-12:00

二、地點：豐原區公所四樓第二會議室

三、出席人員：(如附簽到單)

四、主持人：協同主持人董建宏博士

記錄：陳雅姿

貳、意見交流

發言者	意見內容
鎌村里 里長林隆源	<p>1.目前在鎌村里大部分種植的作物為巨峰葡萄，玫瑰則只有五戶~六戶種植，並無大量生產。因本地農產品產量少，且多直接販售予盤商，因此希望政府能輔導農民轉型，發展二級或三級產業，提高農民收益。</p> <p>2.社區內有生產農產品，但無行銷管道，且因產量少，難以發展在地農產品品牌。</p> <p>3.計畫實行遭遇到土地取得困難之問題，如鎌村里內有烏居式及巴洛克式的土地公廟，廟附近的土地欲申請做閒置空間美化，但因不知土地所有權人為誰，難以提出土地同意書；土地所有權人已往生，且無子嗣繼承，因而無法提出同意書。</p>
公老坪社區理 事長張耀文	<p>之前臺中市建設局有到本社區參觀，並建議將本區域劃設為國家公園區，請問是否有此事，如位於國家公園區，是否對於建設就會有所限制？</p>
公老坪社區 總幹事梁海泉	<p>1.過往政府鼓勵興建農業設施，如未合併原臺中縣為推廣柑橘，鼓勵並補助農民有儲藏室，當時的儲藏室大多都無建照；合併後法規修正後有許多限制，如果儲藏室有所毀壞，農民於區公所提出修建儲藏室，須提出建照，否則不准修建，導致儲藏室任其毀壞，不利收藏農產品，希望市府能組織一個團隊，協助解決土地及農</p>

發言者	意見內容
	<p>業設施整建之解決方案。</p> <p>2.本社區想做設施栽培，是否在設施栽培上會有所補助?如要讓年輕人回流，必須提出誘因，才能讓年輕人長留農村。</p>

參、決議

- 一、與會人員對於豐原區說明徵詢會議簡報內容無異議。
- 二、與臺中市農村再生總體計畫有關之意見，將納入參考，由本團隊研議辦理。
- 三、非與臺中市農村再生總體計畫有關之意見，將轉達給臺中市政府農業局協助解決。

肆、說明徵詢會現場照片與簽到單

說明徵詢會現場照片	
	
<p>協同主持人董建宏博士說明臺中市農村再生總體計畫簡報。</p>	<p>豐原區說明徵詢會現況。</p>
	
<p>現場民眾發言。</p>	<p>現場民眾發言。</p>

簽到表

臺中市農村再生總體計畫座談會

豐原區

時間：103年2月19日星期三 上午 10:00-12:00

地點：四樓第二會議室

簽到表

單位	職稱	姓名	簽名
行政院農業委員會 水土保持局			
臺中市政府農業局	副局長	張隆仁	
臺中市政府農業局	農會輔導休閒農業科科長	李代娟	
臺中市政府農業局	農會輔導休閒農業科技士	魏慧雯	魏慧雯
臺中市政府農業局	釘值	張榮方	張榮方
臺中市政府農業局	助理	張瑞年	張瑞年
臺中市政府農業局			

臺中市農村再生總體計畫座談會

豐原區

時間：103年2月19日星期三 上午 10:00-12:00

地點：四樓第二會議室

簽到表

單位	姓名	簽名
社團法人台灣生態城市 暨園土規劃學會	劉志偉	劉志偉
社團法人台灣生態城市 暨園土規劃學會	蔡國廷	
社團法人台灣生態城市 暨園土規劃學會	董建宏	董建宏
社團法人台灣生態城市 暨園土規劃學會	陳雅姿	陳雅姿
社團法人台灣生態城市 暨園土規劃學會	鄧博聲	鄧博聲
社團法人台灣生態城市 暨園土規劃學會	王麗雅	王麗雅
社團法人台灣生態城市 暨園土規劃學會	劉家慧	

單位	職稱	簽名
鐮村社區發展協會		
公老呼社區		涂益昌
		張耀文
		蔡正雄
		譚海泉
東陽村農會發展協會		江建發
		陳益男

簽到表

單位	職稱	簽名
豐原區公所	區長	
		林添輝
鐮村里	里長	林添輝
東陽社區發展協會	總幹事	劉兆杰
豐田社區發展協會	代頭	葉九得

七、南屯區、西屯區說明徵詢會會議紀錄

臺中市農村再生總體計畫

南屯區、西屯區說明徵詢會會議紀錄

壹、說明徵詢會議時間與地點

一、時間：103年2月19日(星期三)下午14:30-16:30

二、地點：南屯區公所三樓會議室

三、出席人員：(如附簽到單)

四、主持人：協同主持人董建宏博士

記錄：陳雅姿

貳、意見交流

發言者	意見內容
鎮平社區發展協會 前理事長劉喜豐	1.有意願參與農村再生，希望能提供相關資訊。 2.目前本社區將水碓聚落申請為文化聚落，希望能保存水碓文化。
寶山社區發展協會 理事長王朝全	1.有意願參與農村再生，希望能提供相關資訊。 2.是否可以兩個社區一起提出計畫？ 3.筏子溪生態豐富，但目前都是生活廢水，希望能有所整頓。 4.培根課程上課地點會位於哪？
春社里同安社區發展協會 理事長張煥文	1.有意願參與農村再生，希望能提供相關資訊。 2.本社區居民作物多為水稻。

參、決議

一、與會人員對於南屯區、西屯區說明徵詢會議簡報內容無異議。

二、與臺中市農村再生總體計畫有關之意見，將納入參考，由本團隊研議辦理。

三、非與臺中市農村再生總體計畫有關之意見，將轉達給臺中市政府農業局協助解決。

肆、說明徵詢會現場照片與簽到單

說明徵詢會現場照片																																																									
																																																									
<p>協同主持人董建宏博士說明臺中市農村再生總體計畫簡報。</p>	<p>南屯區、西屯區說明徵詢會現況。</p>																																																								
																																																									
<p>現場民眾發言。</p>	<p>現場民眾發言。</p>																																																								
簽到表																																																									
<p>臺中市農村再生總體計畫座談會 西屯、南屯區 時間：103年2月19日星期三 下午14:30-16:30 地點：南屯區公所會議室</p> <p>簽到表</p> <table border="1"> <thead> <tr> <th>單位</th> <th>職稱</th> <th>姓名</th> <th>簽名</th> </tr> </thead> <tbody> <tr> <td>行政院農業委員會 水土保持局</td> <td></td> <td></td> <td></td> </tr> <tr> <td>臺中市政府農業局</td> <td>副局長</td> <td>張隆仁</td> <td></td> </tr> <tr> <td>臺中市政府農業局</td> <td>農會輔導休閒農業科科長</td> <td>李代娟</td> <td></td> </tr> <tr> <td>臺中市政府農業局</td> <td>農會輔導休閒農業科技士</td> <td>魏慧雯</td> <td>魏慧雯</td> </tr> <tr> <td>臺中市政府農業局</td> <td>釘推</td> <td>張榮方 張榮方</td> <td></td> </tr> <tr> <td>臺中市政府農業局</td> <td>助理員</td> <td>吳瑞華 吳瑞華</td> <td></td> </tr> <tr> <td>臺中市政府農業局</td> <td></td> <td></td> <td></td> </tr> </tbody> </table>	單位	職稱	姓名	簽名	行政院農業委員會 水土保持局				臺中市政府農業局	副局長	張隆仁		臺中市政府農業局	農會輔導休閒農業科科長	李代娟		臺中市政府農業局	農會輔導休閒農業科技士	魏慧雯	魏慧雯	臺中市政府農業局	釘推	張榮方 張榮方		臺中市政府農業局	助理員	吳瑞華 吳瑞華		臺中市政府農業局				<p>臺中市農村再生總體計畫座談會 西屯、南屯區 時間：103年2月19日星期三 下午14:30-16:30 地點：南屯區公所會議室</p> <p>簽到表</p> <table border="1"> <thead> <tr> <th>單位</th> <th>姓名</th> <th>簽名</th> </tr> </thead> <tbody> <tr> <td>社團法人台灣生態城市 暨園土規劃學會</td> <td>劉志偉</td> <td>劉志偉</td> </tr> <tr> <td>社團法人台灣生態城市 暨園土規劃學會</td> <td>蘇同廷</td> <td></td> </tr> <tr> <td>社團法人台灣生態城市 暨園土規劃學會</td> <td>蕭建宏</td> <td>蕭建宏</td> </tr> <tr> <td>社團法人台灣生態城市 暨園土規劃學會</td> <td>陳雅姿</td> <td>陳雅姿</td> </tr> <tr> <td>社團法人台灣生態城市 暨園土規劃學會</td> <td>鄧博堂</td> <td>鄧博堂</td> </tr> <tr> <td>社團法人台灣生態城市 暨園土規劃學會</td> <td>王麗雅</td> <td>王麗雅</td> </tr> <tr> <td>社團法人台灣生態城市 暨園土規劃學會</td> <td>劉家華</td> <td></td> </tr> </tbody> </table>	單位	姓名	簽名	社團法人台灣生態城市 暨園土規劃學會	劉志偉	劉志偉	社團法人台灣生態城市 暨園土規劃學會	蘇同廷		社團法人台灣生態城市 暨園土規劃學會	蕭建宏	蕭建宏	社團法人台灣生態城市 暨園土規劃學會	陳雅姿	陳雅姿	社團法人台灣生態城市 暨園土規劃學會	鄧博堂	鄧博堂	社團法人台灣生態城市 暨園土規劃學會	王麗雅	王麗雅	社團法人台灣生態城市 暨園土規劃學會	劉家華	
單位	職稱	姓名	簽名																																																						
行政院農業委員會 水土保持局																																																									
臺中市政府農業局	副局長	張隆仁																																																							
臺中市政府農業局	農會輔導休閒農業科科長	李代娟																																																							
臺中市政府農業局	農會輔導休閒農業科技士	魏慧雯	魏慧雯																																																						
臺中市政府農業局	釘推	張榮方 張榮方																																																							
臺中市政府農業局	助理員	吳瑞華 吳瑞華																																																							
臺中市政府農業局																																																									
單位	姓名	簽名																																																							
社團法人台灣生態城市 暨園土規劃學會	劉志偉	劉志偉																																																							
社團法人台灣生態城市 暨園土規劃學會	蘇同廷																																																								
社團法人台灣生態城市 暨園土規劃學會	蕭建宏	蕭建宏																																																							
社團法人台灣生態城市 暨園土規劃學會	陳雅姿	陳雅姿																																																							
社團法人台灣生態城市 暨園土規劃學會	鄧博堂	鄧博堂																																																							
社團法人台灣生態城市 暨園土規劃學會	王麗雅	王麗雅																																																							
社團法人台灣生態城市 暨園土規劃學會	劉家華																																																								
<table border="1"> <thead> <tr> <th>單位</th> <th>職稱</th> <th>簽名</th> </tr> </thead> <tbody> <tr> <td>西屯社區</td> <td>理事長</td> <td>張煥文</td> </tr> <tr> <td>同心學社</td> <td>會長</td> <td>葉祥仁</td> </tr> <tr> <td></td> <td>理事長</td> <td>王朝全</td> </tr> <tr> <td>寶山社區發展協會</td> <td></td> <td></td> </tr> <tr> <td>鎮平社區發展協會</td> <td>副理事長</td> <td>劉李豐</td> </tr> </tbody> </table>	單位	職稱	簽名	西屯社區	理事長	張煥文	同心學社	會長	葉祥仁		理事長	王朝全	寶山社區發展協會			鎮平社區發展協會	副理事長	劉李豐	<p>臺中市農村再生總體計畫座談會 南屯區</p> <table border="1"> <thead> <tr> <th>單位</th> <th>職稱</th> <th>簽名</th> </tr> </thead> <tbody> <tr> <td></td> <td>區長</td> <td></td> </tr> <tr> <td>南屯區公所</td> <td>書記</td> <td>曾澤國</td> </tr> </tbody> </table>	單位	職稱	簽名		區長		南屯區公所	書記	曾澤國																													
單位	職稱	簽名																																																							
西屯社區	理事長	張煥文																																																							
同心學社	會長	葉祥仁																																																							
	理事長	王朝全																																																							
寶山社區發展協會																																																									
鎮平社區發展協會	副理事長	劉李豐																																																							
單位	職稱	簽名																																																							
	區長																																																								
南屯區公所	書記	曾澤國																																																							

八、東勢區說明徵詢會會議紀錄

臺中市農村再生總體計畫 東勢區說明徵詢會會議紀錄

壹、說明徵詢會議時間與地點

一、時間：103 年 2 月 20 日 (星期四) 下午 14:30-16:30

二、地點：東勢區公所三樓簡報室

三、出席人員：(如附簽到單)

四、主持人：協同主持人董建宏博士

記錄：陳雅姿

貳、意見交流

發言者	意見內容
福隆社區發展協會 執行長吳鎮坤	1.民國 100 年已有提送計畫，但因都市計畫區土地限制的問題，所以計畫書被退回，必須重新修改報告書，計畫書往返時間太長，導致無法執行計畫。 2.目前遇到計畫書圖資與現況不符，更改需過複雜的手續，希望政府單位能協助。
慶福里 里長劉潤明	1.921 之後，政府協助居民恢復當地建設，但大多建物無建照，故之後要維修無法申請到建照。 2.慶福街的道路原為 8 米，目前要拓寬至 12 米，不利於當地申請休閒農場。
慶福社區發展協會 理事長林金泉	慶福里目前有三個協會，分別為慶福社區發展協會、慶南社區發展協會及軟埤坑休閒產業發展協會，市政府及水土保持局投入許多建設在本里，但因無後續維護經費，導致於設施破敗。希望能夠編列維護經費，使得地方永續發展。
隆興社區發展協會 里長兼理事長 蘇清泉	1.社區有許多高經濟作物。 2.目前社區缺乏規劃人員，許多社區都有面臨到此困境。 3.有關於培根課程上課人數的限制，鑒於本社區大多是外地人，無法湊足上課人數，導致於課程無法召開，希望能減少上課人數。

發言者	意見內容
石城社區發展協會 理事長吳仁文	水土保持局有補助建設經費在本社區，但因無後續維護經費，導致於設施破敗。希望能夠編列維護經費，使得地方永續發展。
石城社區發展協會 會計傅琪芳	<p>1.之前社區上關懷班課程時，無硬性規定人數，但於進階班時有規定上課人數，之前沒有接受過關懷班課程的學員，必須到其他社區上課，因不知其他社區開課時間，造成學員的困擾。</p> <p>2.之前本社區於進階班課程有執行雇工購料，但經過風災，設施有所損壞，但無維修經費，希望能夠編列維護經費。</p>
東新社區發展協會 理事長劉靜蘭	社區居民平常也有農務，推動農村再生需經常開會，推動不易。

參、決議

- 一、與會人員對於東勢區說明徵詢會議簡報內容無異議。
- 二、與臺中市農村再生總體計畫有關之意見，將納入參考，由本團隊研議辦理。
- 三、非與臺中市農村再生總體計畫有關之意見，將轉達給臺中市政府農業局協助解決。

肆、說明徵詢會現場照片與簽到單

說明徵詢會照片	
	
協同主持人董建宏博士說明 臺中市農村再生總體計畫簡報。	東勢區說明徵詢會現況。



現場民眾發言。



現場民眾發言。

簽到表

單位	職稱	姓名	簽名
行政院農業委員會 水土保持局			
臺中市政府農業局	副局長	張隆仁	
臺中市政府農業局	農會輔導休閒農業科科长	李代媛	
臺中市政府農業局	農會輔導休閒農業科技士	魏慧雯	魏慧雯
臺中市政府農業局		鍾錫 張榮方 張榮方	
臺中市政府農業局			
臺中市政府農業局		張錫 張錫 張錫	

單位	姓名	簽名
社團法人台灣生態城市 暨園土規劃學會	賴冠廷	
社團法人台灣生態城市 暨園土規劃學會	蕭建宏	蕭建宏
社團法人台灣生態城市 暨園土規劃學會	陳雅潔	陳雅潔
社團法人台灣生態城市 暨園土規劃學會	鄭博賢	鄭博賢
社團法人台灣生態城市 暨園土規劃學會	王麗雅	
社團法人台灣生態城市 暨園土規劃學會	劉家慧	

單位	職稱	簽名
農動區公所	區長	陳志東
茂興里		黃政乾
泰昌里	里長	劉錫山
新福里		張翰崑霖
泰興里		張崑崑崑

單位	職稱	簽名
石城社區發展協會	常務監事	林品錦
	會計	傅淑芳
	理事長	吳仁文
泰昌社區發展協會	理事長	劉德於
	薛清昇(張)理帳	
隆興社區發展協會		
東新社區發展協會	劉靜蘭	劉玉娟
下新里	張	劉慶波

單位	職稱	簽名
延平	總幹事	謝德榮
中寮社區	理事長	王茂盛
北寮社區	郭永輝理帳	郭永輝
延平里	朱進益	
福隆社區發展協會	執行長	吳鎮坤
慶福社區發展協會	林金鼎	
慶東里	陳奕聰	
慶福里	劉福明	

九、大雅區說明徵詢會會議紀錄

臺中市農村再生總體計畫 大雅區說明徵詢會會議紀錄

壹、說明徵詢會議時間與地點

一、時間：103 年 2 月 21 日 (星期四) 上午 10:00-12:00

二、地點：大雅區公所四樓禮堂

三、出席人員：(如附簽到單)

四、主持人：協同主持人董建宏博士

記錄：陳雅姿





貳、意見交流

發言者	意見內容
秀山里 里長蔡錦瑋	因土地重劃，目前大雅區有重劃土地為 1,400 公頃，讓許多工廠遷入大雅區農村，導致農田生產環境受到汙染破壞，希望政府在國土規劃上要注意，需要重新思考，並規劃適當區域闢建工業區。
秀山社區發展 協會 理事長張明湖	今年尚未收到培根團隊通知要上培根課程，請問何時可以開始報名？
橫山社區發展 協會 理事長張勝河	有意願參加農村再生計畫，欲瞭解更多詳情。
麥之鄉產業發 展協會 張景洲	希望政府能將公有地閒置土地，開放地方公益團體認養；目前得知有農民跟市政府租賃土地，土地位於員林里，希望公益團體也可向公所租用或認養土地。
北屯區仁和里 里長張焜春	希望政府機關能加強橫向聯繫，輔導社區，在四張犁成立農業文化館。

參、決議

- 一、與會人員對於大雅區說明徵詢會議簡報內容無異議。
- 二、與臺中市農村再生總體計畫有關之意見，將納入參考，由本團隊研議辦理。
- 三、非與臺中市農村再生總體計畫有關之意見，將轉達給臺中市政府農業局協助解決。

肆、說明徵詢會現場照片與簽到單

說明徵詢會照片																																														
																																														
<p>協同主持人董建宏博士說明 臺中市農村再生總體計畫簡報。</p>	<p>大雅區說明徵詢會現況。</p>																																													
																																														
<p>現場民眾發言。</p>	<p>現場民眾發言。</p>																																													
簽到表																																														
<p>臺中市農村再生總體計畫座談會 大雅區 時間：103年02月21日星期五 上午10:00-12:00 地點：四樓禮堂</p> <p>簽到表</p> <table border="1"> <thead> <tr> <th>單位</th> <th>職稱</th> <th>姓名</th> <th>簽名</th> </tr> </thead> <tbody> <tr> <td>行政院農業委員會 水土保持局</td> <td></td> <td></td> <td></td> </tr> <tr> <td>臺中市政府農業局</td> <td>副局長</td> <td>張隆仁</td> <td></td> </tr> <tr> <td>臺中市政府農業局</td> <td>農會輔導休閒農業科科長</td> <td>李代娟</td> <td></td> </tr> <tr> <td>臺中市政府農業局</td> <td>農會輔導休閒農業科技士</td> <td>魏慧雯</td> <td>魏慧雯</td> </tr> <tr> <td>臺中市政府農業局</td> <td></td> <td>釘雅</td> <td>張樂方 張樂方</td> </tr> </tbody> </table>	單位	職稱	姓名	簽名	行政院農業委員會 水土保持局				臺中市政府農業局	副局長	張隆仁		臺中市政府農業局	農會輔導休閒農業科科長	李代娟		臺中市政府農業局	農會輔導休閒農業科技士	魏慧雯	魏慧雯	臺中市政府農業局		釘雅	張樂方 張樂方	<p>臺中市農村再生總體計畫座談會 大雅區 時間：103年02月21日星期五 上午10:00-12:00 地點：四樓禮堂</p> <p>簽到表</p> <table border="1"> <thead> <tr> <th>單位</th> <th>姓名</th> <th>簽名</th> </tr> </thead> <tbody> <tr> <td>社團法人台灣生態城市 暨國土規劃學會</td> <td>蘇同廷</td> <td></td> </tr> <tr> <td>社團法人台灣生態城市 暨國土規劃學會</td> <td>蕭建宏</td> <td>董建宏</td> </tr> <tr> <td>社團法人台灣生態城市 暨國土規劃學會</td> <td>陳雅姿</td> <td>陳雅姿</td> </tr> <tr> <td>社團法人台灣生態城市 暨國土規劃學會</td> <td>鄺清瑩</td> <td>鄺清瑩</td> </tr> <tr> <td>社團法人台灣生態城市 暨國土規劃學會</td> <td>王麗雅</td> <td></td> </tr> <tr> <td>社團法人台灣生態城市 暨國土規劃學會</td> <td>劉家慧</td> <td></td> </tr> </tbody> </table>	單位	姓名	簽名	社團法人台灣生態城市 暨國土規劃學會	蘇同廷		社團法人台灣生態城市 暨國土規劃學會	蕭建宏	董建宏	社團法人台灣生態城市 暨國土規劃學會	陳雅姿	陳雅姿	社團法人台灣生態城市 暨國土規劃學會	鄺清瑩	鄺清瑩	社團法人台灣生態城市 暨國土規劃學會	王麗雅		社團法人台灣生態城市 暨國土規劃學會	劉家慧	
單位	職稱	姓名	簽名																																											
行政院農業委員會 水土保持局																																														
臺中市政府農業局	副局長	張隆仁																																												
臺中市政府農業局	農會輔導休閒農業科科長	李代娟																																												
臺中市政府農業局	農會輔導休閒農業科技士	魏慧雯	魏慧雯																																											
臺中市政府農業局		釘雅	張樂方 張樂方																																											
單位	姓名	簽名																																												
社團法人台灣生態城市 暨國土規劃學會	蘇同廷																																													
社團法人台灣生態城市 暨國土規劃學會	蕭建宏	董建宏																																												
社團法人台灣生態城市 暨國土規劃學會	陳雅姿	陳雅姿																																												
社團法人台灣生態城市 暨國土規劃學會	鄺清瑩	鄺清瑩																																												
社團法人台灣生態城市 暨國土規劃學會	王麗雅																																													
社團法人台灣生態城市 暨國土規劃學會	劉家慧																																													

單位	職稱	簽名
秀山社區發展協會	理事長	張明瑜
橫山社區發展協會	理事長	張聖河
大雅區公所	區長	
	技士	鍾志元
	課	張秋忠
	技士	包華斌
大雅區農會	助理技師	張昌安

單位	職稱	簽名
秀山里	里長	蔡錦環
秀之鄉產業發展協會	會長	張景洲
北屯區 仁和里	里長	張明吉 百富貴

十、潭子區、北屯區說明徵詢會會議紀錄

臺中市農村再生總體計畫

潭子區、北屯區說明徵詢會會議紀錄

壹、說明徵詢會議時間與地點

一、時間：103年2月21日(星期四)下午14:30-16:30

二、地點：潭子區長青老人活動中心

三、出席人員：(如附簽到單)

四、主持人：協同主持人董建宏博士

記錄：陳雅姿

貳、意見交流

發言者	意見內容
新田里 里長吳政潭	1.社區的步道是否能納入規劃，目前希望能執行自行車道提案，但有送到都發局，但被都發局駁回。 2.北屯區也有生產綠竹筍，是否能夠跨區舉辦竹筍節？
嘉仁社區發展協會 理事長陳永在	1.目前農特產大宗為馬鈴薯及綠竹筍，應該要如何推廣？ 2.計畫寫出之後要交給哪一個課室？
嘉仁里 里長林瑞文	目前產銷還是以盤商為主，是否可請農會協助，由農會主導銷售的部分，並與農會結合營造農村幸福。
大豐社區發展協會 鄭敏育	希望大豐社區有特色的農業中心，是否可輔導農產配合觀光？
潭秀里 里長楊明智	大部分都是工商業，目前潭子農會的穀倉為古蹟，鐵路局於假日時會舉辦農會市集。可結合農村再生做整體規劃。
大豐里 鄰長張輝煜	目前大豐里內有大豐環保榕園，可做生態教育及農村文化保存參觀，希望政府能補助榕園，可成假日的親子教育場所，並結合潭雅神自行車道為一日遊。

發言者	意見內容
農業課 課長江文藝	1.目前申請需透過協會。 2.都市計畫區內的農業區該如何執行農村再生？

參、決議

- 一、與會人員對於潭子區、北屯區說明徵詢會議簡報內容無異議。
- 二、與臺中市農村再生總體計畫有關之意見，將納入參考，由本團隊研議辦理。
- 三、非與臺中市農村再生總體計畫有關之意見，將轉達給臺中市政府農業局協助解決。

肆、說明徵詢會現場照片與簽到單

說明徵詢會照片	
	
協同主持人董建宏博士說明 臺中市農村再生總體計畫簡報。	潭子區、北屯區說明徵詢會現況。
	
現場民眾發言。	現場民眾發言。

簽到表

臺中市農村再生總體計畫座談會

潭子區、北屯區

時間：103年2月21日星期五 下午 14:30-16:30

地點：長青老人活動中心(潭子區中山路 237 巷 9 號)

簽到表

單位	職稱	姓名	簽名
行政院農業委員會 水土保持局			
臺中市政府農業局	副局長	張隆仁	
臺中市政府農業局	農會輔導休閒農業科科长	李代嫻	
臺中市政府農業局	農會輔導休閒農業科技士	魏慧雯	魏慧雯
臺中市政府農業局	釘進 張榮方	張榮方	張榮方

臺中市農村再生總體計畫座談會

潭子區

時間：103年2月21日星期五 下午 14:30-16:30

地點：長青老人活動中心(潭子區中山路 237 巷 9 號)

簽到表

單位	姓名	簽名
社團法人台灣生態城市 暨國土規劃學會	蔡岡廷	
社團法人台灣生態城市 暨國土規劃學會	董建宏	董建宏
社團法人台灣生態城市 暨國土規劃學會	陳雅姿	陳雅姿
社團法人台灣生態城市 暨國土規劃學會	鄧溥堂	鄧溥堂
社團法人台灣生態城市		

簽到表

單位	職稱	簽名
潭子區公所	區長	
	課員	柯清介
	技正	余涵瑋
	臨時人員	張雅貴
	替代役	詹建傑
	課長	江文潔
潭秀里	里長	招明學

單位	職稱	簽名
新田社區發展協會	理事長	吳朝益
		鍾政璋
		胡漢陽
善仁社區發展協會	理事長	陳永茂
		謝文衡 謝文陽
大豐社區發展協會		郭敏育
善仁里	里長	林端文
大豐里	鄰長	張輝煌

十一、太平區說明徵詢會會議紀錄

臺中市農村再生總體計畫 太平區說明徵詢會會議紀錄

壹、說明徵詢會議時間與地點

一、時間：103 年 2 月 24 日 (星期一) 上午 10:00-12:00

二、地點：太平區公所三樓禮堂

三、出席人員：(如附簽到單)

四、主持人：計畫主持人蔡岡廷博士

記錄：陳雅姿

貳、意見交流

發言者	意見內容
長億里 理事陳秀琴	目前沒有地可以耕作，也無法使用軍用地。
中政里 里長林錦堂	中正里目前為老舊社區，還有老舊的商店街，目前沒有上過課。
光隆里 里長黃秋勇	1.目前提計畫，然後今年會再提年度計畫。 2.行政院水土保持局應將水土保持整頓好，這樣社區執行社區內的建設，才不會被水土沖毀。
黃竹里 里長劉詳益	1.里內大多為集團土地，如要在集團土地執行農村再生，需經過集團蓋章才能執行，但無管道可與集團對話，找不到相關人員可蓋土地同意書，那部分的土地面積大約為 200 多甲。 2.在林務局的土地上有許多天然的皇帝筍，是否能與林務局合作，規劃為生態區？
光華里 里長黃鐵騫	希望可以藉由里辦公處提出農村再生計畫。

參、決議

- 一、與會人員對於太平區說明徵詢會議簡報內容無異議。
- 二、與臺中市農村再生總體計畫有關之意見，將納入參考，由本團隊研議辦理。
- 三、非與臺中市農村再生總體計畫有關之意見，將轉達給臺中市政府農業局協助解決。

肆、說明徵詢會現場照片與簽到單

說明徵詢會現場照片																																												
																																												
<p>計畫主持人蔡岡廷博士說明 臺中市農村再生總體計畫簡報。</p>	<p>太平區說明徵詢會現況。</p>																																											
																																												
<p>現場民眾發言。</p>	<p>現場民眾發言。</p>																																											
簽到表																																												
<p style="font-size: small;">臺中市農村再生總體計畫座談會-太平區</p> <p style="text-align: center;">臺中市農村再生總體計畫座談會</p> <p style="text-align: center;">太平區</p> <p>時間：103年2月24日星期一 上午10:00-12:00</p> <p>地點：三樓禮堂</p> <table border="1" style="width: 100%; border-collapse: collapse;"> <thead> <tr> <th>單位</th> <th>職稱</th> <th>姓名</th> <th>簽名</th> </tr> </thead> <tbody> <tr> <td>行政院農委會</td> <td>水土保持組</td> <td></td> <td></td> </tr> <tr> <td>臺中市政府農業局</td> <td>副局長</td> <td>張耀仁</td> <td></td> </tr> <tr> <td>臺中市政府農業局</td> <td>農會輔導休閒農業科科長</td> <td>李代錦</td> <td></td> </tr> <tr> <td>臺中市政府農業局</td> <td>農會輔導休閒農業科技士</td> <td>魏聯榮</td> <td>魏聯榮</td> </tr> <tr> <td>臺中市政府農業局</td> <td>科員</td> <td>張學名 張榮石</td> <td>張學名 張榮石</td> </tr> <tr> <td>臺中市政府農業局</td> <td>科員</td> <td>謝連 張瑞年 吳瑞年</td> <td>謝連 張瑞年 吳瑞年</td> </tr> </tbody> </table>	單位	職稱	姓名	簽名	行政院農委會	水土保持組			臺中市政府農業局	副局長	張耀仁		臺中市政府農業局	農會輔導休閒農業科科長	李代錦		臺中市政府農業局	農會輔導休閒農業科技士	魏聯榮	魏聯榮	臺中市政府農業局	科員	張學名 張榮石	張學名 張榮石	臺中市政府農業局	科員	謝連 張瑞年 吳瑞年	謝連 張瑞年 吳瑞年	<p style="font-size: small;">臺中市農村再生總體計畫座談會-太平區</p> <p style="text-align: center;">臺中市農村再生總體計畫座談會</p> <p style="text-align: center;">太平區</p> <p>時間：103年2月24日星期一 上午10:00-12:00</p> <p>地點：三樓禮堂</p> <table border="1" style="width: 100%; border-collapse: collapse;"> <thead> <tr> <th>單位</th> <th>姓名</th> <th>簽名</th> </tr> </thead> <tbody> <tr> <td>社團法人台灣生態城市發展協會</td> <td>蔡岡廷</td> <td>蔡岡廷</td> </tr> <tr> <td>社團法人台灣生態城市發展協會</td> <td>蔡建宏</td> <td></td> </tr> <tr> <td>社團法人台灣生態城市發展協會</td> <td>陳瑞宏</td> <td>陳瑞宏</td> </tr> <tr> <td>社團法人台灣生態城市發展協會</td> <td>蔡博宏</td> <td>蔡博宏</td> </tr> </tbody> </table>	單位	姓名	簽名	社團法人台灣生態城市發展協會	蔡岡廷	蔡岡廷	社團法人台灣生態城市發展協會	蔡建宏		社團法人台灣生態城市發展協會	陳瑞宏	陳瑞宏	社團法人台灣生態城市發展協會	蔡博宏	蔡博宏
單位	職稱	姓名	簽名																																									
行政院農委會	水土保持組																																											
臺中市政府農業局	副局長	張耀仁																																										
臺中市政府農業局	農會輔導休閒農業科科長	李代錦																																										
臺中市政府農業局	農會輔導休閒農業科技士	魏聯榮	魏聯榮																																									
臺中市政府農業局	科員	張學名 張榮石	張學名 張榮石																																									
臺中市政府農業局	科員	謝連 張瑞年 吳瑞年	謝連 張瑞年 吳瑞年																																									
單位	姓名	簽名																																										
社團法人台灣生態城市發展協會	蔡岡廷	蔡岡廷																																										
社團法人台灣生態城市發展協會	蔡建宏																																											
社團法人台灣生態城市發展協會	陳瑞宏	陳瑞宏																																										
社團法人台灣生態城市發展協會	蔡博宏	蔡博宏																																										
<p style="font-size: small;">臺中市農村再生總體計畫座談會-太平區</p> <table border="1" style="width: 100%; border-collapse: collapse;"> <thead> <tr> <th>單位</th> <th>職稱</th> <th>簽名</th> </tr> </thead> <tbody> <tr> <td>東汴里</td> <td>里長</td> <td>謝振華</td> </tr> <tr> <td>東汴社區發展協會</td> <td>理事長</td> <td>謝利峰</td> </tr> <tr> <td>長禧社區發展協會</td> <td>理事長</td> <td>陳若琴</td> </tr> </tbody> </table>	單位	職稱	簽名	東汴里	里長	謝振華	東汴社區發展協會	理事長	謝利峰	長禧社區發展協會	理事長	陳若琴	<table border="1" style="width: 100%; border-collapse: collapse;"> <thead> <tr> <th>單位</th> <th>職稱</th> <th>簽名</th> </tr> </thead> <tbody> <tr> <td rowspan="4">太平區公所</td> <td>區長</td> <td></td> </tr> <tr> <td></td> <td></td> </tr> <tr> <td></td> <td></td> </tr> <tr> <td></td> <td></td> </tr> <tr> <td>中政里</td> <td>里長</td> <td>林國偉</td> </tr> <tr> <td rowspan="2">新祥社已</td> <td></td> <td>張以顯</td> </tr> <tr> <td></td> <td>林錦忠</td> </tr> <tr> <td></td> <td>里長</td> <td>林錦堂</td> </tr> <tr> <td></td> <td></td> <td>林勝利</td> </tr> </tbody> </table>	單位	職稱	簽名	太平區公所	區長								中政里	里長	林國偉	新祥社已		張以顯		林錦忠		里長	林錦堂			林勝利					
單位	職稱	簽名																																										
東汴里	里長	謝振華																																										
東汴社區發展協會	理事長	謝利峰																																										
長禧社區發展協會	理事長	陳若琴																																										
單位	職稱	簽名																																										
太平區公所	區長																																											
中政里	里長	林國偉																																										
新祥社已		張以顯																																										
		林錦忠																																										
	里長	林錦堂																																										
		林勝利																																										

十二、大里區說明徵詢會會議紀錄

臺中市農村再生總體計畫 大里區說明徵詢會會議紀錄

壹、說明徵詢會議時間與地點

一、時間：103年2月24日(星期一)下午14:30-16:30

二、地點：大新活動中心3樓

三、出席人員：(如附簽到單)

四、主持人：計畫主持人蔡岡廷博士

記錄：陳雅姿

貳、意見交流

發言者	意見內容
塗成社區發展協會 理事顧思義	塗成里內可利用的土地有限，剩河川地可使用，其他農業區都是私人土地，難以規劃。
塗成社區發展協會 總幹事黃仁耀	本社區面積不大，且大多為都市計畫區，目前可執行農村再生計畫的土地應只剩河川地。
夏田里 里長胡金鍊	1.社區內的人數不足培根課程規定人數。 2.耕作作物大多以稻米為主，但土地受上游重金屬污染，作物一半以上已受到污染，恐推動農村再生會有困難。
竹仔坑社區發展協會 理事長陳四煌	1.竹仔坑社區發展協會範圍在健民里，本社區內土地大多為台糖土地、河川局土地及軍事用地，故執行農村再生計畫，土地同意書取得困難，政府應成立相關單位，處理社區對於公部門的土地協調平臺，讓土地的問題可盡快解決。 2.社區居民不懂法令，希望法令的部分能由輔導團隊輔助解決。
夏田社區發展協會 總幹事羅森霖	目前社區內有許多土地受到嚴重的工業污染，作物無法種植。

參、決議

一、與會人員對於大里區說明徵詢會議簡報內容無異議。

- 二、與臺中市農村再生總體計畫有關之意見，將納入參考，由本團隊研議辦理。
- 三、非與臺中市農村再生總體計畫有關之意見，將轉達給臺中市政府農業局協助解決。

肆、說明徵詢會現場照片與簽到單

說明徵詢會現場照片																																															
																																															
計畫主持人蔡岡廷博士說明 臺中市農村再生總體計畫簡報。	大里區說明徵詢會現況。																																														
																																															
現場民眾發言。	現場民眾發言。																																														
簽到表																																															
<p style="text-align: center;">臺中市農村再生總體計畫座談會-大里區</p> <p style="text-align: center;">臺中市農村再生總體計畫座談會 大里區</p> <p>時間：103年2月24日星期一 下午 14:30-16:30 地點：大新活動中心 3F</p> <p style="text-align: center;">簽到表</p> <table border="1"> <thead> <tr> <th>單位</th> <th>職稱</th> <th>姓名</th> <th>簽名</th> </tr> </thead> <tbody> <tr> <td>行政院農業委員會 水土保持局</td> <td></td> <td></td> <td></td> </tr> <tr> <td>臺中市政府農業局</td> <td>副局長</td> <td>張隆仁</td> <td></td> </tr> <tr> <td>臺中市政府農業局</td> <td>農會輔導休閒農業科科長</td> <td>李代娟</td> <td></td> </tr> <tr> <td>臺中市政府農業局</td> <td>農會輔導休閒農業科技士</td> <td>魏慧雯</td> <td>魏慧雯</td> </tr> <tr> <td>臺中市政府農業局</td> <td>約值</td> <td>張榮方</td> <td>張榮方</td> </tr> <tr> <td>臺中市政府農業局</td> <td>助理</td> <td>張瑞亭</td> <td>張瑞亭</td> </tr> </tbody> </table>	單位	職稱	姓名	簽名	行政院農業委員會 水土保持局				臺中市政府農業局	副局長	張隆仁		臺中市政府農業局	農會輔導休閒農業科科長	李代娟		臺中市政府農業局	農會輔導休閒農業科技士	魏慧雯	魏慧雯	臺中市政府農業局	約值	張榮方	張榮方	臺中市政府農業局	助理	張瑞亭	張瑞亭	<p style="text-align: center;">臺中市農村再生總體計畫座談會-大里區</p> <p style="text-align: center;">臺中市農村再生總體計畫座談會 大里區</p> <p>時間：103年2月24日星期一 上午 14:30-16:30 地點：大新活動中心 3F</p> <p style="text-align: center;">簽到表</p> <table border="1"> <thead> <tr> <th>單位</th> <th>姓名</th> <th>簽名</th> </tr> </thead> <tbody> <tr> <td>社團法人台灣生態城市 暨國土規劃學會</td> <td>蔡岡廷</td> <td>蔡岡廷</td> </tr> <tr> <td>社團法人台灣生態城市 暨國土規劃學會</td> <td>董建宏</td> <td></td> </tr> <tr> <td>社團法人台灣生態城市 暨國土規劃學會</td> <td>陳雅姿</td> <td>陳雅姿</td> </tr> <tr> <td>社團法人台灣生態城市 暨國土規劃學會</td> <td>鄧博萱</td> <td>鄧博萱</td> </tr> <tr> <td>社團法人台灣生態城市</td> <td></td> <td></td> </tr> </tbody> </table>	單位	姓名	簽名	社團法人台灣生態城市 暨國土規劃學會	蔡岡廷	蔡岡廷	社團法人台灣生態城市 暨國土規劃學會	董建宏		社團法人台灣生態城市 暨國土規劃學會	陳雅姿	陳雅姿	社團法人台灣生態城市 暨國土規劃學會	鄧博萱	鄧博萱	社團法人台灣生態城市		
單位	職稱	姓名	簽名																																												
行政院農業委員會 水土保持局																																															
臺中市政府農業局	副局長	張隆仁																																													
臺中市政府農業局	農會輔導休閒農業科科長	李代娟																																													
臺中市政府農業局	農會輔導休閒農業科技士	魏慧雯	魏慧雯																																												
臺中市政府農業局	約值	張榮方	張榮方																																												
臺中市政府農業局	助理	張瑞亭	張瑞亭																																												
單位	姓名	簽名																																													
社團法人台灣生態城市 暨國土規劃學會	蔡岡廷	蔡岡廷																																													
社團法人台灣生態城市 暨國土規劃學會	董建宏																																														
社團法人台灣生態城市 暨國土規劃學會	陳雅姿	陳雅姿																																													
社團法人台灣生態城市 暨國土規劃學會	鄧博萱	鄧博萱																																													
社團法人台灣生態城市																																															

單位	職稱	簽名	單位	職稱	簽名
大里區公所	區長		夏田里	胡金鍊 (署)	
	課長	何子丹	健民里	楊進祿	甄
	里幹事	賴佩霖	麗光里		
			祥興里		
夏田社區發展協會	總幹事	羅森霖	塗城里	里長	蕭仁耀
			塗城社區發展協會	理事	顧思義 楊克仁
竹仔坑社區	里幹事	陳心亮		總幹事	蕭仁耀

十三、大安區說明徵詢會會議紀錄

臺中市農村再生總體計畫 大安區說明徵詢會會議紀錄

壹、說明徵詢會議時間與地點

一、時間：103年2月25日(星期二)上午10:00-12:00

二、地點：大安區公所二樓會議室

三、出席人員：(如附簽到單)

四、主持人：協同主持人董建宏博士

記錄：陳雅姿

貳、意見交流

發言者	意見內容
東安社區發展協會 理事長黃鼎河	1.輔導團隊每年更換，社區很難適應，尤其是農村再生計畫為四年度的計畫，輔導團隊每年更換，人力及計畫皆無法延續，有礙社區發展。 2.僱工購料需執行單位先自行支付款項，但社區並無多餘的經費可以付款，行政院水土保持局是否可以分期撥款，減輕社區經濟負擔。 3.大學生迴游計畫要如何申請？希望能有專業人才協助社區。
海墘里 里長陳敏雄	1.因有太多限制，所以農村再生執行困難，例如土地同意書無法拿到所有人的同意，公廁要綠美化，但無法拿到公廁的土地同意書，故無法執行綠美化；希望能簡化土地同意書的過程。 2.是否可以證明土地有分管事實，但並不一定要土地所有人都蓋土地同意書，即可執行計畫？因為大部分土地都有持分，要找到所有的人蓋土地同意書非常困難。
頂安里 鄰長王朝	1.家族裡的田是共業，因為農地沒有分割，如果可以證明是某人耕作，以及持分人半數同意，即可取得同意書，可加快執行計畫的速度。 2.窳陋空間比賽需社區先代墊費用，但社區經濟能力不佳，希望相關單位能先撥款。
頂安里	農村再生土地同意書無法蓋齊。

發言者	意見內容
里長陳麗涓	

參、決議

- 一、與會人員對於大安區說明徵詢會議簡報內容無異議。
- 二、與臺中市農村再生總體計畫有關之意見，將納入參考，由本團隊研議辦理。
- 三、非與臺中市農村再生總體計畫有關之意見，將轉達給臺中市政府農業局協助解決。

肆、說明徵詢會現場照片與簽到單

說明徵詢會現場照片																																											
																																											
協同主持人董建宏博士說明臺中市農村再生總體計畫簡報。	大安區說明徵詢會現況。																																										
																																											
現場民眾發言。	現場民眾發言。																																										
簽到表																																											
<p style="text-align: center;">臺中市農村再生總體計畫座談會 大安區</p> <p>時間：103年2月25日星期二 上午10:00-12:00 地點：二樓禮堂</p> <p style="text-align: center;">簽到表</p> <table border="1"> <thead> <tr> <th>單位</th> <th>職稱</th> <th>姓名</th> <th>簽名</th> </tr> </thead> <tbody> <tr> <td>行政院農業委員會 水土保持局</td> <td></td> <td></td> <td></td> </tr> <tr> <td>臺中市政府農業局</td> <td>副局長</td> <td>張隆仁</td> <td></td> </tr> <tr> <td>臺中市政府農業局</td> <td>農會輔導休閒農業科科長</td> <td>李代娟</td> <td></td> </tr> <tr> <td>臺中市政府農業局</td> <td>農會輔導休閒農業科技士</td> <td>魏慧雯</td> <td>魏慧雯</td> </tr> <tr> <td>臺中市政府農業局</td> <td>助理員</td> <td>張瑞雲</td> <td>張瑞雲</td> </tr> </tbody> </table>	單位	職稱	姓名	簽名	行政院農業委員會 水土保持局				臺中市政府農業局	副局長	張隆仁		臺中市政府農業局	農會輔導休閒農業科科長	李代娟		臺中市政府農業局	農會輔導休閒農業科技士	魏慧雯	魏慧雯	臺中市政府農業局	助理員	張瑞雲	張瑞雲	<p style="text-align: center;">臺中市農村再生總體計畫座談會 大安區</p> <p>時間：103年2月25日星期二 上午10:00-12:00 地點：二樓禮堂</p> <p style="text-align: center;">簽到表</p> <table border="1"> <thead> <tr> <th>單位</th> <th>姓名</th> <th>簽名</th> </tr> </thead> <tbody> <tr> <td>社團法人台灣生態城市 暨國土規劃學會</td> <td>蔡阿廷</td> <td></td> </tr> <tr> <td>社團法人台灣生態城市 暨國土規劃學會</td> <td>董建宏</td> <td>董建宏</td> </tr> <tr> <td>社團法人台灣生態城市 暨國土規劃學會</td> <td>陳雅姿</td> <td>陳雅姿</td> </tr> <tr> <td>社團法人台灣生態城市 暨國土規劃學會</td> <td>鄧海堂</td> <td>鄧海堂</td> </tr> <tr> <td>社團法人台灣生態城市</td> <td></td> <td></td> </tr> </tbody> </table>	單位	姓名	簽名	社團法人台灣生態城市 暨國土規劃學會	蔡阿廷		社團法人台灣生態城市 暨國土規劃學會	董建宏	董建宏	社團法人台灣生態城市 暨國土規劃學會	陳雅姿	陳雅姿	社團法人台灣生態城市 暨國土規劃學會	鄧海堂	鄧海堂	社團法人台灣生態城市		
單位	職稱	姓名	簽名																																								
行政院農業委員會 水土保持局																																											
臺中市政府農業局	副局長	張隆仁																																									
臺中市政府農業局	農會輔導休閒農業科科長	李代娟																																									
臺中市政府農業局	農會輔導休閒農業科技士	魏慧雯	魏慧雯																																								
臺中市政府農業局	助理員	張瑞雲	張瑞雲																																								
單位	姓名	簽名																																									
社團法人台灣生態城市 暨國土規劃學會	蔡阿廷																																										
社團法人台灣生態城市 暨國土規劃學會	董建宏	董建宏																																									
社團法人台灣生態城市 暨國土規劃學會	陳雅姿	陳雅姿																																									
社團法人台灣生態城市 暨國土規劃學會	鄧海堂	鄧海堂																																									
社團法人台灣生態城市																																											

台中市農村再生總體計畫座談會-大安區		
單位	職稱	簽名
東安社區發展協會	理事長	黃鼎河
	總幹事	林祥雄
	黃茂雄	黃聰、吳金地
鎮南社區發展協會		
海墘社區發展協會	陳敏雄	
	總幹事	王騰岳

頂安社區發展協會	幹事長	王朝
	幹事長	陳德洵
大安區公所	區長	
	課長	王欣弘
東安里	黃為德	

十四、大甲區說明徵詢會會議紀錄

臺中市農村再生總體計畫 大甲區說明徵詢會會議紀錄

壹、說明徵詢會議時間與地點

- 一、時間：103 年 2 月 25 日 (星期二) 下午 14:30-16:30
- 二、地點：大甲區公所三樓簡報室
- 三、出席人員：(如附簽到單)
- 四、主持人：協同主持人董建宏博士

記錄：陳雅姿

貳、意見交流

發言者	意見內容
武陵里 里長劉渭水	社區缺乏人力，無年輕人可協助。
福德里 里長繆燕清	不知道該種植甚麼有經濟價值的作物，希望相關單位能輔導農民。
西岐里 里長羅永宗	為什麼里辦公室不能申請申請農村再生？
幸福里 里長林申雄	希望農改場能協助改善農產品稻米及芋頭的品質。
銅安里 里長林玉生	希望能輔導可抗海風的作物，協助農民發展。

參、決議

- 一、與會人員對於大甲區說明徵詢會議簡報內容無異議。
- 二、與臺中市農村再生總體計畫有關之意見，將納入參考，由本團隊研議辦理。
- 三、非與臺中市農村再生總體計畫有關之意見，將轉達給臺中市政府農業局協助解決。

肆、說明徵詢會現場照片與簽到單

說明徵詢會現場照片																																											
																																											
協同主持人董建宏博士說明 臺中市農村再生總體計畫簡報。	大甲區說明徵詢會現況。																																										
																																											
現場民眾發言。	現場民眾發言。																																										
簽到表																																											
<p>臺中市農村再生總體計畫座談會 大甲區</p> <p>時間：103年2月25日星期二 下午14:30-16:30 地點：三樓簡報室</p> <p>簽到表</p> <table border="1"> <thead> <tr> <th>單位</th> <th>職稱</th> <th>姓名</th> <th>簽名</th> </tr> </thead> <tbody> <tr> <td>行政院農業委員會 水土保持局</td> <td></td> <td></td> <td></td> </tr> <tr> <td>臺中市政府農業局</td> <td>副局長</td> <td>張維仁</td> <td></td> </tr> <tr> <td>臺中市政府農業局</td> <td>農會輔導休閒農業科科長</td> <td>李代娟</td> <td></td> </tr> <tr> <td>臺中市政府農業局</td> <td>農會輔導休閒農業科技士</td> <td>魏慧雯</td> <td>魏慧雯</td> </tr> <tr> <td>臺中市政府農業局</td> <td>助理人員</td> <td>邱瑞宏</td> <td>邱瑞宏</td> </tr> </tbody> </table>	單位	職稱	姓名	簽名	行政院農業委員會 水土保持局				臺中市政府農業局	副局長	張維仁		臺中市政府農業局	農會輔導休閒農業科科長	李代娟		臺中市政府農業局	農會輔導休閒農業科技士	魏慧雯	魏慧雯	臺中市政府農業局	助理人員	邱瑞宏	邱瑞宏	<p>臺中市農村再生總體計畫座談會 大甲區</p> <p>時間：103年2月25日星期二 下午14:30-16:30 地點：三樓簡報室</p> <p>簽到表</p> <table border="1"> <thead> <tr> <th>單位</th> <th>姓名</th> <th>簽名</th> </tr> </thead> <tbody> <tr> <td>社團法人台灣生態城市 暨國土規劃學會</td> <td>蔡岡廷</td> <td></td> </tr> <tr> <td>社團法人台灣生態城市 暨國土規劃學會</td> <td>董建宏</td> <td>董建宏</td> </tr> <tr> <td>社團法人台灣生態城市 暨國土規劃學會</td> <td>陳雅姿</td> <td>陳雅姿</td> </tr> <tr> <td>社團法人台灣生態城市 暨國土規劃學會</td> <td>彭清堂</td> <td>彭清堂</td> </tr> </tbody> </table>	單位	姓名	簽名	社團法人台灣生態城市 暨國土規劃學會	蔡岡廷		社團法人台灣生態城市 暨國土規劃學會	董建宏	董建宏	社團法人台灣生態城市 暨國土規劃學會	陳雅姿	陳雅姿	社團法人台灣生態城市 暨國土規劃學會	彭清堂	彭清堂			
單位	職稱	姓名	簽名																																								
行政院農業委員會 水土保持局																																											
臺中市政府農業局	副局長	張維仁																																									
臺中市政府農業局	農會輔導休閒農業科科長	李代娟																																									
臺中市政府農業局	農會輔導休閒農業科技士	魏慧雯	魏慧雯																																								
臺中市政府農業局	助理人員	邱瑞宏	邱瑞宏																																								
單位	姓名	簽名																																									
社團法人台灣生態城市 暨國土規劃學會	蔡岡廷																																										
社團法人台灣生態城市 暨國土規劃學會	董建宏	董建宏																																									
社團法人台灣生態城市 暨國土規劃學會	陳雅姿	陳雅姿																																									
社團法人台灣生態城市 暨國土規劃學會	彭清堂	彭清堂																																									
<table border="1"> <thead> <tr> <th>單位</th> <th>職稱</th> <th>簽名</th> </tr> </thead> <tbody> <tr> <td>幸福里</td> <td>幸福里長</td> <td>林申雄</td> </tr> <tr> <td>武陵里</td> <td>劉消水</td> <td>劉消水</td> </tr> <tr> <td>建興里</td> <td>吳長</td> <td>吳長</td> </tr> <tr> <td>日南里</td> <td>里長</td> <td>曾子容</td> </tr> <tr> <td>順天里</td> <td>里長</td> <td>陳威宇</td> </tr> <tr> <td>銅字里</td> <td>里長</td> <td>林玉生</td> </tr> </tbody> </table>	單位	職稱	簽名	幸福里	幸福里長	林申雄	武陵里	劉消水	劉消水	建興里	吳長	吳長	日南里	里長	曾子容	順天里	里長	陳威宇	銅字里	里長	林玉生	<table border="1"> <thead> <tr> <th>單位</th> <th>職稱</th> <th>簽名</th> </tr> </thead> <tbody> <tr> <td>福德里</td> <td>里長</td> <td>蔡連清</td> </tr> <tr> <td>西岐里</td> <td></td> <td>翁福</td> </tr> <tr> <td>莊美里</td> <td>里長</td> <td>吳翰亭</td> </tr> <tr> <td>大甲區公所</td> <td>區長</td> <td>楊壽</td> </tr> <tr> <td>中山里</td> <td></td> <td>楊介龍</td> </tr> <tr> <td></td> <td></td> <td>時麗玲</td> </tr> </tbody> </table>	單位	職稱	簽名	福德里	里長	蔡連清	西岐里		翁福	莊美里	里長	吳翰亭	大甲區公所	區長	楊壽	中山里		楊介龍			時麗玲
單位	職稱	簽名																																									
幸福里	幸福里長	林申雄																																									
武陵里	劉消水	劉消水																																									
建興里	吳長	吳長																																									
日南里	里長	曾子容																																									
順天里	里長	陳威宇																																									
銅字里	里長	林玉生																																									
單位	職稱	簽名																																									
福德里	里長	蔡連清																																									
西岐里		翁福																																									
莊美里	里長	吳翰亭																																									
大甲區公所	區長	楊壽																																									
中山里		楊介龍																																									
		時麗玲																																									

十五、后里區說明徵詢會會議紀錄

臺中市農村再生總體計畫 后里區說明徵詢會會議紀錄

壹、說明徵詢會議時間與地點

一、時間：103年2月26日(星期三)上午10:00-12:00

二、地點：后里區公所二樓第一會議室

三、出席人員：(如附簽到單)

四、主持人：協同主持人董建宏博士

記錄：陳雅姿

貳、意見交流

發言者	意見內容
仁里社區發展協會 理事長林永盛	1.培根課程上課時數長，希望能在半年內上完培根課程，以免上課時間太久，讓社區居民失去熱情。 2.希望農會及區公所可以多投入農村再生，協助社區發展，因有許多行政事務還需相關單位協助，例如:公有土地同意書的取得。
聯合里及聯合社區發展協會 里長兼理事長 陳查某	里辦公室及社區發展協會對於地方發展的觀念不同，便會產生競爭或矛盾，嚴重者影響地方發展，希望相關單位能解決地方發展意見歧異之問題。
泰安社區發展協會 理事長李奇芳	1.希望能結合其他區域共同發展，例如聯合里、泰安里或仁里里，可讓地方發展迅速。 2.希望執行僱工購料時，主管機關可先撥款，因社區無法自行負擔款項，易造成社區負擔。
廣福社區發展協會 理事長張忠雄	1.執行農村再生計畫時，核銷單據手續繁瑣。 2.2018年花博場館大部分都在廣福里，但後續配套措施是什麼？希望能公布相關訊息，讓社區也可配合發展。

發言者	意見內容
泰安社區發展協會 常務監事張進倉	1.社區無法自行施作生態工法。

參、決議

- 一、與會人員對於后里區說明徵詢會議簡報內容無異議。
- 二、與臺中市農村再生總體計畫有關之意見，將納入參考，由本團隊研議辦理。
- 三、非與臺中市農村再生總體計畫有關之意見，將轉達給臺中市政府農業局協助解決。

肆、說明徵詢會現場照片與簽到單

說明徵詢會現場照片	
	
<p>協同主持人董建宏博士說明 臺中市農村再生總體計畫簡報。</p>	<p>后里區說明徵詢會現況。</p>
	
<p>現場民眾發言。</p>	<p>現場民眾發言。</p>
<p>簽到表</p>	

臺中市農村再生總體計畫座談會

后里區

時間：103年2月26日星期三 上午10:00-12:00

地點：二樓第一會議室

簽到表

單位	職稱	姓名	簽名
行政院農業委員會 水土保持局			
臺中市政府農業局	副局長	張隆仁	
臺中市政府農業局	農會輔導休閒農業科科長	李代娟	
臺中市政府農業局	農會輔導休閒農業科技士	魏慧雯	魏慧雯
臺中市政府農業局	釘值	張榮方	張榮方
臺中市政府農業局	助理員	張瑞華	張瑞華
臺中市政府農業局			

簽到表

單位	姓名	簽名
社團法人台灣生態城市 暨國土規劃學會	蘇國廷	
社團法人台灣生態城市 暨國土規劃學會	蕭建宏	蕭建宏
社團法人台灣生態城市 暨國土規劃學會	陳雅姿	陳雅姿
社團法人台灣生態城市 暨國土規劃學會	鄭博童	鄭博童
社團法人台灣生態城市 暨國土規劃學會	王麗雅	
社團法人台灣生態城市 暨國土規劃學會	劉家慧	

后里區公所	課長	王澤佳
	技士	陳明珠
	理事長	林承盛
仁里社區發展協會		
廣福里	里長	郭明研
聯合里	里長	陳查某
墩北里	里長	謝瑞德

泰安社區發展協會	常務理事	張雅倉
	理事長	李奇芳
	總幹事	鄧梅晴
墩北社區發展協會	理事長	謝瑞德
公館里	里長	謝詩海
月眉里	理事長	陳運佐
	里長	張欽相
墩東社區發展協會	理事長	溫國棟
	總幹事	蘇章華
廣福社區發展協會	總幹事	鄧梅晴

十六、清水區說明徵詢會會議紀錄

臺中市農村再生總體計畫 清水區說明徵詢會會議紀錄

壹、說明徵詢會議時間與地點

一、時間：103 年 2 月 26 日 (星期三) 下午 14:30-16:30

二、地點：清水區公所二樓第二會議室

三、出席人員：(如附簽到單)

四、主持人：協同主持人董建宏博士

記錄：陳雅姿

貳、意見交流

發言者	意見內容
海風里 里長黃堉睿	培根訓練上課時數長，且須一定人數(本社區 40 人)皆需上完四階段課程，人員招集的確較為困難，但社區透過培根課程可凝聚社區向心力。
楊厝社區發展協會 理事長曾文君	培根訓練須湊足一定人數上課對本社區來說較為困難。
高南里 里長楊忠銘	1. 窳陋空間土地及建築物的使用權難以釐清，且土地所有權人對於同意書需簽幾年? 簽約後是否影響土地買賣? 2. 高美地區發展受限於土地都市計畫區，讓許多建設發展困難，如餐廳、民訴之規劃。
高東社區發展協會 理事長蔡家雄	1. 召集人員上課有困難，且社區內年輕人少，大部分社區居民無法使用電腦撰寫計畫書。 2. 因多數居民聽說政府將本區土地規劃為工業區，因而不敢進行設施投資與興建。
高北社區發展協會 理事長王江德	目前不收再生稻，會減少農民收入。
臨江里 里長洪敏哲	有意願參與農村再生計畫。

參、決議

- 一、與會人員對於清水區說明徵詢會議簡報內容無異議。
- 二、與臺中市農村再生總體計畫有關之意見，將納入參考，由本團隊研議辦理。
- 三、非與臺中市農村再生總體計畫有關之意見，將轉達給臺中市政府農業局協助解決。

肆、說明徵詢會現場照片與簽到單

說明徵詢會現場照片																
																
<p>協同主持人董建宏博士說明 臺中市農村再生總體計畫簡報。</p>	<p>清水區說明徵詢會現況。</p>															
																
<p>現場民眾發言。</p>	<p>現場民眾發言。</p>															
簽到表																
	<p style="text-align: center;">清水區</p> <p>時間：103年2月26日星期三 下午14:30-16:30 地點：二樓第二會議室</p> <p style="text-align: center;">簽到表</p> <table border="1" style="width: 100%; border-collapse: collapse;"> <thead> <tr> <th>單位</th> <th>姓名</th> <th>簽名</th> </tr> </thead> <tbody> <tr> <td>社團法人台灣生態城市 暨國土規劃學會</td> <td>蔡國廷</td> <td></td> </tr> <tr> <td>社團法人台灣生態城市 暨國土規劃學會</td> <td>董建宏</td> <td>董建宏</td> </tr> <tr> <td>社團法人台灣生態城市 暨國土規劃學會</td> <td>陳雅姿</td> <td>陳雅姿</td> </tr> <tr> <td>社團法人台灣生態城市 暨國土規劃學會</td> <td>鄭博宜</td> <td>鄭博宜</td> </tr> </tbody> </table>	單位	姓名	簽名	社團法人台灣生態城市 暨國土規劃學會	蔡國廷		社團法人台灣生態城市 暨國土規劃學會	董建宏	董建宏	社團法人台灣生態城市 暨國土規劃學會	陳雅姿	陳雅姿	社團法人台灣生態城市 暨國土規劃學會	鄭博宜	鄭博宜
單位	姓名	簽名														
社團法人台灣生態城市 暨國土規劃學會	蔡國廷															
社團法人台灣生態城市 暨國土規劃學會	董建宏	董建宏														
社團法人台灣生態城市 暨國土規劃學會	陳雅姿	陳雅姿														
社團法人台灣生態城市 暨國土規劃學會	鄭博宜	鄭博宜														

清水區公所			
	譚長	張文壽	
	技士	蔡文財	
清水區	阮秋坤	陳月娟	羅在秋掛牌
	吳信		
洪雅區	張	蔡壽明	
	張中長	蔡陳星	
高美區			
	劉福榮		
高美區	甲長	劉福榮	
高美區	理事長	王清聯	
	張	吳水通	
高美區			
	曾聖恩	曾文利	
高美區		曾文利	
高美社區發展協會	理事長	黃文壽	
高美區	理事長	黃瑋睿	
高美區	理事長	蔡瑞堂	
高美區	理事長	王江德	
高美區	洪煥傑		
高美社區發展協會	蔡嘉雄	蔡嘉雄	
高美社區發展協會	蔡文財	蔡文財	
高美社區發展協會	卓江明	卓江木	
高美社區發展協會	陳松輝	陳素局	
下溪社區發展協會	理事	黃瑋睿	
高美社區發展協會			

十七、沙鹿區說明徵詢會會議紀錄

臺中市農村再生總體計畫 沙鹿區說明徵詢會會議紀錄

壹、說明徵詢會議時間與地點

一、時間：103年3月03日(星期一)上午10:00-12:00

二、地點：沙鹿區公所二樓會議室

三、出席人員：(如附簽到單)

四、主持人：協同主持人劉志偉博士

記錄：陳雅姿

貳、意見交流

發言者	意見內容
公明社區發展協會 理事長蔡炳耀	<ol style="list-style-type: none">1.本社區內多為軍事用地及公用地，希望利用這些土地作景觀綠美化。2.希望政府能成立海線產業文化館，或者請軍方撥用軍事用地成立大肚山產業文化館。3.臺中市政府地政局跟區公所行政區地界不同，造成社區界定範圍的困擾。例如清泉里內的土地，大多是公明里居民所擁有的，相關問題該如何解決？4.農會補助較多，農會是否會輔助農民，推廣農產品？建議農會應該輔導農民及社區，推廣農產品，使得農民有競爭力。
公明社區發展協會 理事厲希鵬	<ol style="list-style-type: none">1.可否在寫計畫之前，就確定公有土地的土地同意書，避免社區將公有土地納入農村再生計畫書之後，但相關單位不同意，使得計畫無法執行。2.社區希望能有專業資源進入，協助社區執行農村再生計畫書，而社區無法使用農會資源，該如何與農會連結發展？3.國際航空站附近為國際門戶，但大多荒煙漫草，社區欲執行景觀綠美化，但相關單位不准，希望能協助協調土地同意書事項。4.希望臺中市政府農業局將農會與社區結合發展。

發言者	意見內容
福星里 里長陳炳同	執行農村再生計畫時，應調查各里的土地有多少，並應提出有耕作的農民可補助多少錢。
清泉社區發展協會 總幹事王美津	目前有向農會輔導休閒農業科提出舉辦竹筍節的計畫，但農會輔導休閒農業科回覆需向農會或區公所申請，請問此類計畫應向哪一個單位申請？
斗抵里 里長何(丷季)杏	對於農村再生計畫有興趣，但不知該如何提出申請？

參、決議

- 一、與會人員對於沙鹿區說明徵詢會議簡報內容無異議。
- 二、與臺中市農村再生總體計畫有關之意見，將納入參考，由本團隊研議辦理。
- 三、非與臺中市農村再生總體計畫有關之意見，將轉達給臺中市政府農業局協助解決。

肆、說明徵詢會現場照片與簽到單

說明徵詢會現場照片	
	
協同主持人劉志偉博士說明 臺中市農村再生總體計畫簡報。	沙鹿區說明徵詢會現況。
	
現場民眾發言。	現場民眾發言。

簽到表

臺中市農村再生總體計畫座談會				臺中市農村再生總體計畫座談會			
<small>臺中市農村再生總體計畫座談會-沙鹿區</small> 臺中市農村再生總體計畫座談會 沙鹿區 時間：103年03月03日星期一 上午10:00-12:00 地點：二樓會議室				沙鹿區 時間：103年03月03日星期一 上午10:00-12:00 地點：二樓會議室			
簽到表				簽到表			
單位	職稱	姓名	簽名	單位	姓名	簽名	簽名
行政院農業委員會 水土保持局				社團法人台灣生態城市 暨園土規劃學會	蔡岡廷		
臺中市政府農業局	副局長	張隆仁		社團法人台灣生態城市 暨園土規劃學會	劉偉	劉偉	劉偉
臺中市政府農業局	農會輔導休閒農業科科長	李代燭		社團法人台灣生態城市 暨園土規劃學會	陳雅姿	陳雅姿	陳雅姿
臺中市政府農業局	農會輔導休閒農業科技士	魏慧雯	魏慧雯	社團法人台灣生態城市 暨園土規劃學會	彭博暉	彭博暉	彭博暉
臺中市政府農業局	釘座	張樂方	張樂方	社團法人台灣生態城市 暨園土規劃學會			
臺中市政府農業局				社團法人台灣生態城市 暨園土規劃學會			
沙鹿區農會		張國揚		北勢里	陳新榮 吳星	陳欣宇	
清泉社區發展協會	理事長 總幹事	蔡國欣 王美琴 0930-331219 miv2j2@yahoo.com.tw		西勢里	蔡	蔡中化	
公明社區發展協會	理事長 總幹事	蔡炳耀 蔡		沙鹿里	張	張	
公明里		蔡水松		福興里	陳炳國		
斗抵里	里長	何添添		興仁里	劉宗育		
				興安里	白中清		
				洛泉里	洛泉里長	黃金	

十八、梧棲區說明徵詢會會議紀錄

臺中市農村再生總體計畫 梧棲區說明徵詢會會議紀錄

壹、說明徵詢會議時間與地點

一、時間：103年3月03日(星期一)下午14:30-16:30

二、地點：梧棲區公所二樓會議室

三、出席人員：(如附簽到單)

四、主持人：協同主持人劉志偉博士

記錄：陳雅姿

貳、意見交流

發言者	意見內容
永安社區發展協會 理事長王雪紅	並不清楚農村再生計畫的內容。
永寧社區發展協會 理事長王四郎	並不清楚農村再生計畫的內容。

參、決議

- 一、與會人員對於梧棲區說明徵詢會議簡報內容無異議。
- 二、與臺中市農村再生總體計畫有關之意見，將納入參考，由本團隊研議辦理。
- 三、非與臺中市農村再生總體計畫有關之意見，將轉達給臺中市政府農業局協助解決。

肆、說明徵詢會現場照片與簽到單

說明徵詢會現場照片	
	
協同主持人劉志偉博士說明 臺中市農村再生總體計畫簡報。	梧棲區說明徵詢會現況。



現場民眾發言。

簽到表

梧棲區

時間：103年03月03日星期一 下午 14:30-16:30

地點：二樓第二會議室

簽到表

單位	職稱	姓名	簽名
行政院農業委員會 水土保持局			
臺中市政府農業局	副局長	張隆仁	
臺中市政府農業局	農會輔導休閒農業科科長	李代娟	
臺中市政府農業局	農會輔導休閒農業科技士	魏慧雯	魏慧雯
臺中市政府農業局		劉維 張榮方	張榮方

臺中市農村再生總體計畫畫座談會

梧棲區

時間：103年03月03日星期一 下午 14:30-16:30

地點：二樓第二會議室

簽到表

單位	姓名	簽名
社團法人台灣生態城市 暨國土規劃學會	賴同廷	
社團法人台灣生態城市 暨國土規劃學會	劉志偉	劉志偉
社團法人台灣生態城市 暨國土規劃學會	陳雅柔	陳雅柔
社團法人台灣生態城市 暨國土規劃學會	鄧博望	鄧博望
社團法人台灣生態城市 暨國土規劃學會	王麗珠	
社團法人台灣生態城市 暨國土規劃學會	劉家慧	

永寧社區發展協會	王切郎	
永安社區發展協會	王雪紅	
	王世雄	
	李春綢	

十九、龍井區說明徵詢會會議紀錄

臺中市農村再生總體計畫 龍井區說明徵詢會會議紀錄

壹、說明徵詢會議時間與地點

一、時間：103年3月04日(星期二)上午10:00-12:00

二、地點：龍井區公所三樓會議室

三、出席人員：(如附簽到單)

四、主持人：協同主持人董建宏博士

記錄：鄞溥萱

貳、意見交流

發言者	意見內容
麗水社區發展協會 理事長劉清榮	1.麗水社區內有社區關懷據點，運作狀況還不錯，希望能擴大辦理。 2.麗水社區缺乏軟硬體設備，希望政府能夠重視社區，提供補助。

參、決議

一、與會人員對於龍井區說明徵詢會議簡報內容無異議。

二、與臺中市農村再生總體計畫有關之意見，將納入參考，由本團隊研議辦理。

三、非與臺中市農村再生總體計畫有關之意見，將轉達給臺中市政府農業局協助解決。

肆、說明徵詢會現場照片與簽到單

說明徵詢會現場照片	
	
協同主持人董建宏博士說明 臺中市農村再生總體計畫簡報。	龍井區說明徵詢會現況。



現場民眾發言。

簽到表

臺中市農村再生總體計畫座談會

龍井區

時間：103年03月04日星期二 上午10:00-12:00
地點：三樓會議室

簽到表

單位	職稱	姓名	簽名
行政院農業委員會 水土保持局			
臺中市政府農業局	副局長	張隆仁	
臺中市政府農業局	農會輔導休閒農業科科長	李代娟	
臺中市政府農業局	農會輔導休閒農業科科長	魏慧雯	魏慧雯
臺中市政府農業局	釘值	張崇方	張崇方
臺中市政府農業局			胡海雲

龍井區

時間：103年03月04日星期二 上午10:00-12:00
地點：三樓會議室

簽到表

單位	姓名	簽名
社團法人台灣生態城市 暨國土規劃學會	蔡同廷	
社團法人台灣生態城市 暨國土規劃學會	董建宏	董建宏
社團法人台灣生態城市 暨國土規劃學會	陳雅姿	
社團法人台灣生態城市 暨國土規劃學會	鄧博瑩	鄧博瑩
社團法人台灣生態城市 暨國土規劃學會	王麗雅	
社團法人台灣生態城市 暨國土規劃學會	劉家慧	劉家慧 蔣文政

臺中市農村再生總體計畫座談會-龍井區

單位	職稱	簽名
龍潭社區發展協會		
龍潭社區發展協會	傅賢德 (理事長)	
龍潭社區發展協會	謝專長	劉清華 許文雄

臺中市農村再生總體計畫座談會-龍井區

簽到表

單位	職稱	簽名
龍井區公所	區長	
		劉世仁 倪合哲
龍井區農會		

二十、外埔區說明徵詢會會議紀錄

臺中市農村再生總體計畫 外埔區說明徵詢會會議紀錄

壹、說明徵詢會議時間與地點

一、時間：103 年 3 月 04 日 (星期二) 下午 14:30-16:30

二、地點：外埔區公所三樓會議室

三、出席人員：(如附簽到單)

四、主持人：協同主持人董建宏博士

記錄：陳雅姿

貳、意見交流

發言者	意見內容
永豐社區發展協會 理事長洪俊義	102 年度本社區按農村再生計畫書進行排水溝之整建，然規劃公司不知何故不願意按計畫書施工。然農村再生精神為由下而上，在計畫執行時應尊重社區意見，規劃並施設符合社區需求之設施。
外埔區公所農業及建設課 課長黃仲杰	有關永豐社區計畫執行所遭遇的問題已向規劃公司說明水溝需整治之情形，但規劃公司仍堅持己見。希望能幫忙向水保局反應，請規劃公司尊重地方的意見。
六分社區發展協會 理事長劉黃碧霞	1.工程由水保局發包執行，然得標廠商，擅自更改計畫內容，未依核定計畫及社區要求進行，讓興建好的設施與社區的預期不同，希望能代為反應。 2.社區內二排溝底的整治已快完工，希望能幫忙規劃綠美化，讓環境更美。
三崁社區發展協會 理事長蘇村田	1.希望行政院水土保持局能盡快開放執行計畫需求提報權限，讓社區能開始提報年度計畫執行需求。 2.社區內希望規劃綠化工程，已進行勘查，但土地取得不易(如國有財產局、林務局、市府水利局等機關權管土地)，希望能在撰寫計畫前，由政府機關召開協調會議。
廊子里 里長陳再福	培根結訓證明核發等待期時間很長，造成社區計畫執行期程較晚，希望能代為反應。社區計畫目前送審中。
中山社區發展協會 理事長賴景輝	中山社區目前只上到核心班，故尚未遇到困難。
永豐社區發展協會	各社區在提案時，需要較專業的協助輔導及諮詢，以降低後

發言者	意見內容
專案經理卓富虹	續執行時之困難。

參、決議

- 一、與會人員對於外埔區說明徵詢會議簡報內容無異議。
- 二、與臺中市農村再生總體計畫有關之意見，將納入參考，由本團隊研議辦理。
- 三、非與臺中市農村再生總體計畫有關之意見，將轉達給臺中市政府農業局協助解決。

肆、說明徵詢會現場照片與簽到單

說明徵詢會現場照片																																																	
																																																	
協同主持人董建宏博士說明 臺中市農村再生總體計畫簡報。	外埔區說明徵詢會現況。																																																
																																																	
現場民眾發言。	現場民眾發言。																																																
簽到表																																																	
<p>臺中市農村再生總體計畫座談會</p> <p>外埔區</p> <p>時間：103年3月4日星期二 下午14:30-16:30</p> <p>地點：三樓會議室</p> <p>簽到表</p> <table border="1"> <thead> <tr> <th>單位</th> <th>職稱</th> <th>姓名</th> <th>簽名</th> </tr> </thead> <tbody> <tr> <td>行政院農業委員會 水土保持局</td> <td></td> <td></td> <td></td> </tr> <tr> <td>臺中市政府農業局</td> <td>副局長</td> <td>張隆仁</td> <td></td> </tr> <tr> <td>臺中市政府農業局</td> <td>農會輔導休閒農業科科長</td> <td>李代娟</td> <td></td> </tr> <tr> <td>臺中市政府農業局</td> <td>農會輔導休閒農業科技士</td> <td>魏慧雯</td> <td>魏慧雯</td> </tr> <tr> <td>臺中市政府農業局</td> <td></td> <td>卓富虹 張榮方 張榮方</td> <td></td> </tr> </tbody> </table>	單位	職稱	姓名	簽名	行政院農業委員會 水土保持局				臺中市政府農業局	副局長	張隆仁		臺中市政府農業局	農會輔導休閒農業科科長	李代娟		臺中市政府農業局	農會輔導休閒農業科技士	魏慧雯	魏慧雯	臺中市政府農業局		卓富虹 張榮方 張榮方		<p>外埔區</p> <p>時間：103年3月4日星期二 下午14:30-16:30</p> <p>地點：三樓會議室</p> <p>簽到表</p> <table border="1"> <thead> <tr> <th>單位</th> <th>姓名</th> <th>簽名</th> </tr> </thead> <tbody> <tr> <td>社團法人台灣生態城市 暨國土規劃學會</td> <td>賴尚廷</td> <td></td> </tr> <tr> <td>社團法人台灣生態城市 暨國土規劃學會</td> <td>董建宏</td> <td>董建宏</td> </tr> <tr> <td>社團法人台灣生態城市 暨國土規劃學會</td> <td>陳雅姿</td> <td></td> </tr> <tr> <td>社團法人台灣生態城市 暨國土規劃學會</td> <td>彭清瑩</td> <td>彭清瑩</td> </tr> <tr> <td>社團法人台灣生態城市 暨國土規劃學會</td> <td>王麗雅</td> <td></td> </tr> <tr> <td>社團法人台灣生態城市 暨國土規劃學會</td> <td>劉家慧</td> <td>劉家慧</td> </tr> <tr> <td></td> <td></td> <td>蔣之政</td> </tr> </tbody> </table>	單位	姓名	簽名	社團法人台灣生態城市 暨國土規劃學會	賴尚廷		社團法人台灣生態城市 暨國土規劃學會	董建宏	董建宏	社團法人台灣生態城市 暨國土規劃學會	陳雅姿		社團法人台灣生態城市 暨國土規劃學會	彭清瑩	彭清瑩	社團法人台灣生態城市 暨國土規劃學會	王麗雅		社團法人台灣生態城市 暨國土規劃學會	劉家慧	劉家慧			蔣之政
單位	職稱	姓名	簽名																																														
行政院農業委員會 水土保持局																																																	
臺中市政府農業局	副局長	張隆仁																																															
臺中市政府農業局	農會輔導休閒農業科科長	李代娟																																															
臺中市政府農業局	農會輔導休閒農業科技士	魏慧雯	魏慧雯																																														
臺中市政府農業局		卓富虹 張榮方 張榮方																																															
單位	姓名	簽名																																															
社團法人台灣生態城市 暨國土規劃學會	賴尚廷																																																
社團法人台灣生態城市 暨國土規劃學會	董建宏	董建宏																																															
社團法人台灣生態城市 暨國土規劃學會	陳雅姿																																																
社團法人台灣生態城市 暨國土規劃學會	彭清瑩	彭清瑩																																															
社團法人台灣生態城市 暨國土規劃學會	王麗雅																																																
社團法人台灣生態城市 暨國土規劃學會	劉家慧	劉家慧																																															
		蔣之政																																															

單位	職稱	簽名
外埔區公所	區長	
	課長	黃中杰
三崁社區發展協會	董事長	張長
	幹事	舒玉潔
永豐社區發展協會	幹事人員	黃嘉娟、林慶合
	"	卓富如、洪慶
永豐里	里長	洪俊義
廊子里	里長	陳再福
中山社區發展協會	理事長	賴景輝
六分社區發展協會	理事長	刁覺恩

二十一、烏日區說明徵詢會會議紀錄

臺中市農村再生總體計畫 烏日區說明徵詢會會議紀錄

壹、說明徵詢會議時間與地點

一、時間：103 年 3 月 05 日 (星期三) 上午 10:00-12:00

二、地點：烏日區公所一樓第一會議室

三、出席人員：(如附簽到單)

四、主持人：協同主持人董建宏博士

記錄：陳雅姿

貳、意見交流

發言者	意見內容
學田社區發展協會 理事長劉溪泉	1.在本社區要找到有能力撰寫報告書得人才較困難，且請社區內老人家上課，對於老人家而言是一大負擔。 2.學田里內土地多位於高鐵特定區內，且難以調查瞭解社區內的土地各隸屬於哪一個政府機關管轄。
五光社區發展協會 常務監事廖學鈴	社區已於 102 年 5 月著手撰寫計畫，預定 3 月底 4 月初可以提送計畫書。
溪壩社區發展協會 總幹事賴宥君	1.本社區培根課程多安排於平日夜間，透過培根課程，凝聚社區共識，且找到對社區發展有參與意願的人。 2.農會是否可以跟社區結合發展?例如將包裝費用由農會補助，減少農民的負擔。
東園社區發展協會 理事長涂炎枝	1.社區目前刻正規劃進行再生班課程。 2.本社區內主要農作物為水稻，希望能輔導進行產業活化與革新，如輔導種植其他高經濟價值作物。 3.社區希望能集合 50 甲地規劃為體驗農園，然社區內目前存在許多工廠，汙水排放及噪音的問題嚴重，希望能透過農村再生計畫協助改善這一個問題。

參、決議

- 一、與會人員對於烏日區說明徵詢會議簡報內容無異議。
- 二、與臺中市農村再生總體計畫有關之意見，將納入參考，由本團隊研議辦理。
- 三、非與臺中市農村再生總體計畫有關之意見，將轉達給臺中市政府農業局協助解決。

肆、說明徵詢會現場照片與簽到單

說明徵詢會現場照片																																																						
																																																						
<p>協同主持人董建宏博士說明 臺中市農村再生總體計畫簡報。</p>	<p>烏日區說明徵詢會現況。</p>																																																					
																																																						
<p>現場民眾發言。</p>	<p>現場民眾發言。</p>																																																					
簽到表																																																						
<p>臺中市農村再生總體計畫座談會 烏日區 時間：103年3月05日星期三 上午10:00-12:00 地點：一樓第一會議室</p> <p>簽到表</p> <table border="1" style="width: 100%; border-collapse: collapse;"> <thead> <tr> <th>單位</th> <th>職稱</th> <th>姓名</th> <th>簽名</th> </tr> </thead> <tbody> <tr> <td>行政院農業委員會 水土保持局</td> <td></td> <td></td> <td></td> </tr> <tr> <td>臺中市政府農業局</td> <td>副局長</td> <td>張隆仁</td> <td></td> </tr> <tr> <td>臺中市政府農業局</td> <td>農會輔導休閒農業科科長</td> <td>李代娟</td> <td></td> </tr> <tr> <td>臺中市政府農業局</td> <td>農會輔導休閒農業科技士</td> <td>魏慧雯</td> <td></td> </tr> <tr> <td>臺中市政府農業局</td> <td>釘雅 張榮石</td> <td>張榮石</td> <td></td> </tr> <tr> <td>臺中市政府農業局</td> <td></td> <td></td> <td></td> </tr> <tr> <td>臺中市政府農業局</td> <td></td> <td></td> <td></td> </tr> </tbody> </table>	單位	職稱	姓名	簽名	行政院農業委員會 水土保持局				臺中市政府農業局	副局長	張隆仁		臺中市政府農業局	農會輔導休閒農業科科長	李代娟		臺中市政府農業局	農會輔導休閒農業科技士	魏慧雯		臺中市政府農業局	釘雅 張榮石	張榮石		臺中市政府農業局				臺中市政府農業局				<p>臺中市農村再生總體計畫座談會 烏日區 時間：103年2月17日星期一 上午10:00-12:00 地點：一樓第一會議室</p> <p>簽到表</p> <table border="1" style="width: 100%; border-collapse: collapse;"> <thead> <tr> <th>單位</th> <th>姓名</th> <th>簽名</th> </tr> </thead> <tbody> <tr> <td>社團法人台灣生態城市 暨國土規劃學會</td> <td>蘇尚廷</td> <td></td> </tr> <tr> <td>社團法人台灣生態城市 暨國土規劃學會</td> <td>董建宏</td> <td></td> </tr> <tr> <td>社團法人台灣生態城市 暨國土規劃學會</td> <td>陳雅姿</td> <td></td> </tr> <tr> <td>社團法人台灣生態城市 暨國土規劃學會</td> <td>鄧海聲</td> <td></td> </tr> <tr> <td>社團法人台灣生態城市 暨國土規劃學會</td> <td>王耀雅</td> <td></td> </tr> <tr> <td>社團法人台灣生態城市 暨國土規劃學會</td> <td>劉家慧</td> <td></td> </tr> </tbody> </table>	單位	姓名	簽名	社團法人台灣生態城市 暨國土規劃學會	蘇尚廷		社團法人台灣生態城市 暨國土規劃學會	董建宏		社團法人台灣生態城市 暨國土規劃學會	陳雅姿		社團法人台灣生態城市 暨國土規劃學會	鄧海聲		社團法人台灣生態城市 暨國土規劃學會	王耀雅		社團法人台灣生態城市 暨國土規劃學會	劉家慧	
單位	職稱	姓名	簽名																																																			
行政院農業委員會 水土保持局																																																						
臺中市政府農業局	副局長	張隆仁																																																				
臺中市政府農業局	農會輔導休閒農業科科長	李代娟																																																				
臺中市政府農業局	農會輔導休閒農業科技士	魏慧雯																																																				
臺中市政府農業局	釘雅 張榮石	張榮石																																																				
臺中市政府農業局																																																						
臺中市政府農業局																																																						
單位	姓名	簽名																																																				
社團法人台灣生態城市 暨國土規劃學會	蘇尚廷																																																					
社團法人台灣生態城市 暨國土規劃學會	董建宏																																																					
社團法人台灣生態城市 暨國土規劃學會	陳雅姿																																																					
社團法人台灣生態城市 暨國土規劃學會	鄧海聲																																																					
社團法人台灣生態城市 暨國土規劃學會	王耀雅																																																					
社團法人台灣生態城市 暨國土規劃學會	劉家慧																																																					

簽到表			單位	職稱	姓名
單位	職稱	姓名	溪墘社區發展協會	總幹事	賴有忠
烏日區公所	區長		五光社區發展協會	常務理事	謝學珍
	技士	呂慧明		理事	黃明進
烏日區農會			東園社區發展協會	理事長	涂炭枝
學田社區發展協會	理事長	翁進泉			
	財務	傅子仁			
烏日里	里長	簡福			

二十二、霧峰區說明徵詢會會議紀錄

臺中市農村再生總體計畫 霧峰區說明徵詢會會議紀錄

壹、說明徵詢會議時間與地點

一、時間：103年3月05日(星期三)下午14:30-16:30

二、地點：霧峰區四德社區活動中心

三、出席人員：(如附簽到單)

四、主持人：協同主持人董建宏博士

記錄：陳雅姿

貳、意見交流

發言者	意見內容
舊正社區發展協會 總幹事林紹勳	去年已核定農村再生計畫，目前本社區幼稚園的活動空間閒置已久，社區欲將此空間作為社區活動中心，但遭里長及區公所拒絕，希望能協助本社區解決此行政上的困難。
舊正社區發展協會 理事長蘇美綾	1.目前已自行出錢蓋社區工坊，希望在農村再生計畫內提出可蓋社區活動中心。 2.目前在執行面上的問題為，要取得土地跟空間的所有權會有所困難。
四德社區發展協會 理事長潘享胤	1.請問原本計畫書內沒有寫到的土地，欲在之後納入計畫範圍，該如何變更報告書？ 2.行政院水土保持局要求土地同意書需全部的人用印，但因全部的土地同意書不易，是否能像林務局，蓋土地一半的印，即可執行？
吉峰社區發展協會 理事長賴博強	雖然目前有參加社區規劃師，但並非專業人員，撰寫農村再生計畫書上還是有困難。
萬豐社區發展協會 理事長劉採圓	1.本社區有執行僱工購料的工程，但與本里里長溝通不良，造成里長不同意工程的執行，不利於社區發展。

發言者	意見內容
	2.輔導團隊不要每一年都更換，因每年都要認識新的輔導團隊，造成社區的困擾，且因輔導團隊名單較晚公佈，也會拖延社區年度計畫發展。
六股社區發展協會 理事長楊瑞墩	目前還有許多事物需向四德社區學習。
北柳社區發展協會 理事長林森榮	這兩年暫時休息，並無人才可以撰寫計畫書。
錦榮社區發展協會 執行長李勝煜	因土地有限，無多餘的土地可做農村再生。
錦榮社區發展協會 志工吳惠君	目前社區關懷據點為借用社區內的小空間，但沒屋頂少一面牆也沒門，希望相關單位能有所協助。
五福社區發展協會 理事長劉國珍	1.目前農村再生計畫書尚未撰寫。 2.每年都更換輔導團隊，公布團隊時間太晚，對於社區的貢獻度不大。 3.核准社區進度太慢，造成社區發展窒礙難行。

參、決議

- 一、與會人員對於霧峰區說明徵詢會議簡報內容無異議。
- 二、與臺中市農村再生總體計畫有關之意見，將納入參考，由本團隊研議辦理。
- 三、非與臺中市農村再生總體計畫有關之意見，將轉達給臺中市政府農業局協助解決。

肆、說明徵詢會現場照片與簽到單

說明徵詢會現場照片



協同主持人董建宏博士說明
臺中市農村再生總體計畫簡報。



霧峰區說明徵詢會現況。



現場民眾發言。



現場民眾發言。

簽到表

臺中市農村再生總體計畫座談會
霧峰區
時間：103年3月5日星期三 下午14:30-16:30
地點：四德社區活動中心

簽到表

單位	職稱	姓名	簽名
行政院農業委員會 水土保持局			
臺中市政府農業局	副局長	張陳仁	
臺中市政府農業局	農會輔導休閒農業科科長	李代嫻	
臺中市政府農業局	農會輔導休閒農業科科士	魏慧雯	魏慧雯
臺中市政府農業局	劉偉	張耀方	張耀方
社團法人台灣生態城市 暨國土規劃學會	蘇國廷		
社團法人台灣生態城市 暨國土規劃學會	羅建宏		董建宏
社團法人台灣生態城市 暨國土規劃學會	陳雅姿		陳雅姿
社團法人台灣生態城市 暨國土規劃學會	鄭博強		鄭博強

臺中市農村再生總體計畫座談會-霧峰區

單位	職稱	簽名
六股社區發展協會	理事長	張瑞明
	總幹事	王厚祥
	幹事	劉小東
北勢社區發展協會	理事長	林振富
	幹事	林振富
	幹事	石幸宜
四德社區發展協會	幹事	石幸宜
	幹事	石幸宜

桐林里	吳玲華	張瑞明
鏡寮社區發展協會	幹事	吳克石
	幹事	李勝鴻
義正社區發展協會	理事長	蘇吳毅
	幹事	林明勇
	幹事	何志
丁台里	幹事	卓益修
	幹事	卓益修
吉峰社區發展協會	賴博強	鄭博強

單位	職稱	簽名
霧峰區公所	區長	張瑞明
	區長	張瑞明
五權社區發展協會	理事長	劉國介
	幹事	蘇麗紅
北勢里	幹事	蘇麗紅
	幹事	蘇麗紅
四德里	區長	林清海
	區長	林清海
	理事長	江炎山
鏡寮社區發展協會	理事長	劉傑圓
義正社區發展協會	理事長	劉傑圓

附冊二十一 臺中市自行車道及步道系統一覽表

一、自行車道系統一覽表

序號	名稱	路段	總長(公里)	管理單位	車道情形	備註
1	人文之環	五權西路一段-美村路二段	4.1	交通局	人行道共構	五權西一街南向→至柳關西路一段轉西向→至美村路二段
2	柳川之旅	南屯路口-忠明南路鐵道邊	1.3	交通局	與道路、人行道共構	南屯路口→崇倫園道北段→忠明南路鐵道邊
3	養生之旅	建國南路-復興路	2.9	交通局	道路共構	建國南路→復興路
4	大學之旅	中興大學忠明南路口-大智公園	2.4	交通局	人行道共構	中興大學忠明南路口→東峰公園→大智公園
5	密林之旅	大智路-東光路	2.5	交通局	道路共構	大智路→東光路
6	鐵道之旅	東光路-興進路	1.5	交通局		東光路→興進路
7	怡情之旅	興進路-太原車站	1.3	交通局		興進路→太原車站
8	文化之環	中正公園-南京東路	4.1	交通局	與道路、人行道共構	中正公園→崇德路→錦南街→雙十路→興進路→南京東路
9	生態之環	博館路-學士路	1.7	交通局	與道路、人行道共	博館路→學士路
10	活力之環	育德路-英才路	2.3	交通局	與道路、人行道共構	育德路→篤行路→中港路→英才路
11	大坑廊子地區自行車道	太原路-廊子巷	1	交通局		太原路→廊子巷
12	大坑溪段自行車道	東山路二段/連坑巷-中興巷/北坑巷；太原路三段/廊子巷	17.9	交通局	道路共構	起點沿連坑巷南向分別連接北坑巷/橫坑巷→北坑巷行至中興巷止；橫坑巷行至太原路三段止
13	南邊溪自行車道	工業區五路/協和南巷-工業區三十四路/南邊溪	2.3	交通局		起點沿南邊溪西北向→至工業區三十四路止
14	南屯溪段自行車道	永順路-楓樹南巷	5.3	交通局	人行道共構	永順路→楓樹南巷
15	自由路自行車道	臺中公園-東光園道	2.8	交通局		臺中公園→東光園道
16	建國南路自行車道	大慶街-忠明南路	1.4	交通局	人行道共構	大慶街→忠明南路
17	臺中都會公園自行車道	公園內環狀自行車道	2	營建署	專用道	
18	庄內鐵馬道	庄內巷-后庄一街	6	交通局	道路共構	庄內巷→更生巷→崇德十路三段→同平巷→陳平路→陳平一街→后庄一街
19	旱溪親水式自行車道	松竹路一段/旱溪東路三段-六順路/六順橋	9.6	交通局	專用道	旱溪東路三段南向→旱溪東路二段→旱溪東路一段→至六順橋止
20	潭子旱溪自行車道	聚興橋-南陽橋	9	第三河川局	專用道	聚興橋-南陽橋
21	舒活之旅	太原北路-廊子路	3.6	交通局	人行道共構	太原北路、東光路交叉路口→廊子巷交叉路口
22	筏子溪	福科路/環中路二段-中科路/福雅東路	6	第三河川局	專用道	起點福科路接筏子溪沿溪流旁專用道接至永安一巷，再沿高速鐵

						路下方道路至中科路
23	后里環保公園自行車道	堤防路(環狀)	2	建設局	人行道共構	國道四號接堤防路至后里環保公園
24	泰安鐵道文化園區自行車道	泰安鐵道文化園區(環狀)	5	后里區公所	道路共構	福興路→安眉路→高架鐵路下道路→重劃東路→三豐路→安眉路→福美路→福興路
25	東豐自行車綠廊	豐原-石岡-東勢	12.4	觀光旅遊局	專用道	國道四號附近至東勢客家文化園區
26	后豐鐵馬道	豐原-后里馬場	4.6	觀光旅遊局	專用道	起點沿路北向→經大甲溪花樑鋼橋→至后里馬場止
27	潭雅神綠園道	潭子區中山路二段-大雅區月祥路	14	觀光旅遊局	專用道	起點西向,沿自行車專用道行至大雅區月祥路止
28	豐原自行車道	豐原火車站-后豐自行車道	7	交通局	道路共構	自豐原火車站,沿東北街往西,至后豐鐵馬道;或自豐原火車站→沿東北街往西→接角潭路一段→朴子路→后豐鐵馬道
29	新社大南自行車道	新社區公所(環狀)	17.5	新社區公所	道路共構	起點南向興社區二段→西接協興街→南轉華豐一街→協中街北向→東轉興義街→至協興街西向→至興中街北向→東轉華豐街→至新社區公所止
30	新社水井七分自行車道	中正路/萬仙街-新社區東山街/興中街	25.3	新社區公所	道路共構	起點至中和街四段/中和街四段128巷路口南接至新社大南自行車道→另沿中和街四段128巷西向→至東山街接至新社大南自行
31	食水崙溪自行車道	山下巷-金川巷	1	石岡區公所	提防共構	山下巷-金川巷
32	太平車龍埔自行車道	興隆路一段	4.9	太平區公所	人行道共構	
33	頭汴坑溪堤頂自行車道	大里至太平	13	第三河川局	提防共構	
34	頭汴坑酒桶山自行車道	矛埔產業道路-長龍路二段	14.5	太平區公所	道路共構	
35	新光自行車道	甲堤路	1.2	太平區公所	道路共構	
36	臺中港區臨港路自行車道	遊客中心至北堤路	11	港務局	道路共構	遊客中心-中一路北段-北堤路
37	沙鹿星河自行車道	永安巷-中山路	4	沙鹿區公所	道路共構	起點北向接星河路→環狀接至福鹿街→至永安巷西轉→接中山路400巷→至中山路/中山路400巷路口止
38	沙鹿區登山健行自行車步道系統	晉文路-國道三號高架橋下	8.1	沙鹿區公所	道路共構	起點東向接產業道路→都會園路→西向接產業道路→國道三號高架橋下
39	南勢溪自行車道	斗抵里社區活動中心	6	沙鹿區公所	道路共構	起點為斗潭路口袋公園→浩安宮→聖安宮休憩據點→南勢溪水圳風光沿溪

						穿越箱涵穿過鐵道→中興路→斗抵里鐵道旁農路→斗潭路195巷底休憩據點→味丹公司牆面美化意象→回斗抵里社區活動中心
40	清水五福圳自行車道	客庄路-中山路	7	清水區公所	道路共構	起點客庄堤防路口→西接頂滿路→南至中山路507巷止
41	清水區臨海路自行車道	國道四號臨海路西向出口-高美路	5.8	清水區公所	道路共構	起點西向至高美路止
42	清水自行車道	海口南路-中正街	7.7	清水區公所	道路共構	海口南路→臨海路→堤岸道路→西江北街→三民路一段→中山路→中正街
43	高美自行車道	番仔寮海堤/護岸路-北防沙堤道路	3.3	清水區公所	道路共構	番仔寮海堤/護岸路→沿海堤南向經高美路→再南向至北防沙堤道路止
44	高美自行車道(支線)	護岸路-客莊路	6.6	清水區公所	道路共構	護岸路→溪頭路→甲南路→中山路→客莊路
45	中科自行車道	科雅路-西平南巷	5.5	大雅區公所	專用道	
46	大甲鐵砧山自行車道	中山路一段/成功路-開元路	1.2	大甲區公所	道路共構	自起點東轉成功路→至成功路底
47	外埔水流東桐花鐵馬道	永豐里	5	外埔區公所	道路共構	
48	大安濱海自行車道	南莊海堤-南埔堤防	26	大安區公所	道路共構	沿南莊海堤設置
49	龍井大排自行車專用道	沙田路四段/觀光路-觀光路/中央路一段	5	龍井區公所	道路共構	自起點沿觀光路西向→至中央路一段止
50	麻園頭溪溪濱公園自行車道	烏日長春路/光日路-麻園溪西路底	1.6	烏日區公所	道路共構	起點沿長春路東向→南轉麻園溪西路至路底止
51	磺溪書院自行車道	船頭巷/大肚堤防-渡船頭(環狀)	3.7	大肚區公所	道路共構	自起點北沿大肚堤防→東至縱貫鐵路海線→南接擲頭巷
52	田園自行車道		1.4	大肚區公所	道路共構	
53	大肚堤防自行車道		5.4	大肚區公所	道路共構	
54	大里河濱自行車道	新仁路一段/內新橋(環狀)	6.4	大里區公所	道路共構	自起點跨越內新橋至元堤路一段南向→至國光路一段跨越大里橋接仁慈路→接仁堤路跨越立仁橋→南轉立元路→接甲堤南路環狀接回新仁路一段/內新橋路口
55	龍井堤防自行車專用道	三港路-中華路一段	6.5	龍井區公所	專用道	沿三港路設置→茄頭路一段→中華路一段
56	龍井自行車道河岸景觀路線	中央路一段3巷-農路	4.8	龍井區公所	道路共構	中央路一段3巷→三港路185巷→山腳大排→農
57	龍井自行車道運動健力路線	沙田路五段-龍新路	8.9	龍井區公所	道路共構	沙田路五段→龍目井巷→水裡社路→中沙路→龍新路→沙田路五段

58	龍井自行車道文化休憩路線	觀光路36巷山腳橋-竹坑南寮登山步道竹坑入口	7.4	龍井區公所	道路共構	沙田路五段315巷→沙田路五段315巷67弄→龍新路→龍新路76巷→觀光路→鐵道旁農路→茄投路一段
59	大里河濱自行車道	新仁路一段/內新橋	11	建設局	專用道	起點跨越內新橋至元堤路一段南向→至國光路一段跨越大里橋接仁慈路→接仁堤路跨越立仁橋→南轉立元路→接甲堤南路環狀接回新仁路一段/內新橋路口
60	陽光海風自行車道	臨港路三段/大智路二段-安良港大排/永興路401巷	14.7	沙鹿區公所	道路共構	大智路→光復路→文匯街→文昌路→文化路二段→大智路
61	匠師的故鄉自行車道	園區內	12	大甲區公所	道路共構	順帆路→西勢海堤→臨江路→如意路→松柏港路→順帆路

資料來源:交通局、觀光旅遊局、營建署、港務局、第三河川局、建設局、后里區公所、新社區公所、石岡區公所、太平區公所、沙鹿區公所、清水區公所、大雅區公所、大甲區公所、外埔區公所、大安區公所、龍井區公所、烏日區公所、大肚區公所、大里區公所，民國 102 年，本計畫彙整。

二、步道系統一覽表

序號	區公所	步道名稱	長度 (公里)
1	太平區公所	咬人狗、老鼠崎坑步道	7.3
		草嶺步道	1.6
		薑仔園步道	5.0
		堤頂自行車道	7.0
		中心隴登山步道	0.5
2	霧峰區公所	峰谷休閒步道	0.6
		桐林里休閒步道	0.6
		毘盧寺登山步道	1.0
3	后里區公所	鳳凰山步道	2.0
		觀音山步道	3.5
		牛稠坑步道	1.0
		泰安登山步道	0.7
		石農登山步道	1.8
4	清水區公所	臨海自行車道	10.0
		沙鹿鎮登山步道	1.4
5	沙鹿區公所	南勢溪自行車道	3
		星河路自行車道	3.5
		竹坑-南寮登山步道	5.5
6	龍井區公所	自行車道	45.0
		萬里長城登山步道	5.0
7	大肚區公所	環保公園登山步道	5.5
		渡船頭至磺溪書院自行車道	8.0
		汴子頭堤防自行車道	3.0
		知高圳步道	0.7

資料來源:太平區公所、霧峰區公所、后里區公所、清水區公所、沙鹿區公所、龍井區公所、大肚區公所，民國 102 年，本計畫彙整。

附冊二十二 臺中市核定農村再生計畫相關內容

一、優質作物生產區案例社區

霧峰區四德社區

1.社區發展願景

發展休閒農村與農民市集增加農民收益，以農村文化，改善聚落生活環境，提昇農民生活品質，建構生態、文化、健康、綠意的多元化農村社區。

- (1)社區整體環境改善: 社區綠美化，消除環境髒亂點，營造優美的社區環境
- (2)公共設施建設: 環里自行車車道、休閒步道設立。
- (3)個別宅院整建: 四德幸福花香、優雅格調庭院改善，營造小而優雅讓人幸福空間，提高居民生活質量。
- (4)產業活化: 四德健康農產品、草本生技推廣，輔導產銷履歷並致力於研發與推廣有機、無污染、純天然的健康農產品，與健康概念結合研發風味餐
- (5)文化保存與活用: 四塊厝部落格及粉絲團創建，配合實地拍攝的圖片，讓瀏覽者宛如身歷其境，透過介紹瞭解四德，熟悉四德，愛上四德。
- (6)生態保育: 四德二號埤水資源改善，使埤塘水資源能達到充分利用之目標，埤塘水質之改善，有助於埤塘水域、濕地及陸域生態之發展，周遭景觀之維護以及休閒遊憩功能之增加。

2.社區產業

社區內產業，目前以一級產業農業為主，農產品主要為稻米、紅豆、香瓜、蕃茄等。

二、花果景觀區案例社區

(一)新社區大南社區

1.社區發展願景

運用食水崙溪與種苗繁殖場的地理環境優勢，進行戶外探索導覽活動，結合地方果農，普設果園休息站，指導採果樂，進行健康樂活

的鐵馬踏青、認識自然生態的導覽遊憩行。並鼓勵低碳衛生的飲食習慣，里民種植無毒的蔬菜、水果。結合地方民宿，推動輕便環保的旅遊與住宿。

- (1)社區整體環境改善: 道路綠美化及自行車道規劃。
- (2)公共設施建設: 社區景點旁增設景觀平台，將閒置空間再利用。
- (3)個別宅院整建: 古厝、古道周邊環境整建。
- (4)產業活化: 社區產業品牌建立與推廣行銷。
- (5)文化保存與活用: 種苗繁殖場文物保存。
- (6)生態保育:溪流保育計畫。

2.社區產業

大南社區之一級產業農作物以香菇、蔬果、花卉、枇杷、柑桔、葡萄、高接梨、桃子、香菇、苦瓜、敏豆、絲瓜為大宗。第三級產業以民宿及觀光產業為主。

(二)新社區協成社區

1.社區發展願景

根據協成現況，結合「香菇文化村」、「生態腳踏車步道」、「香菇故事館」等發展定位，將協成打造為獨一無二的「慢活菇鄉」。

- (1)社區整體環境改善: 進行香菇街意象再造，針對社區路燈做創意設計，甚至是家家戶戶都有信箱亦可進行彩繪，美化香菇街周邊，增加地方特色，提升居民向心力。
- (2)公共設施建設: 利用公有閒置空間建立大型停車場，以緩解交通堵塞之問題，並建構無線寬頻網路
- (3)個別宅院整建: 舉辦香菇街招牌創意設計比賽，改造；並將現有圍牆加以美化整理，製造出一致性的本社區特色。
- (4)產業活化: 藉由蓬勃發展的一、三級產業，串聯所有店家發展出社區特有的套裝行程。
- (5)文化保存與活用: 舉辦社區特色活動—協成香菇節，結合了文化與產業。
- (6)生態保育: 利用豐富的生態資源，打造星空生態步道，使遊客更親近大自然。

2.社區產業

協成社區中的產業以一、三級為主，社區內農產值最高的依序為菇類、水果類、花卉類。921 地震後，新社開始發展休閒產業，隨著近十年來薰衣草森林的帶動，協成社區內的相關產業也如雨後春筍般興起，餐廳、民宿、休閒農場等三級產業，成為協成社區的重要產業之一。

三、農業文化保存區案例社區

東勢區慶東社區

1.社區發展願景

以社區聚落為生活核心區，作為文化保存之重點區域，並以其為中心，配合周邊環境，向外擴張副核心區、新集村、有機農園、社區森林、藍帶廊道及有機果菜園區等區域，以改善社區的生活機能、營造環境優美及具人文特質、生態保育的生活圈。慶東社區的整體發展構想如下所列。

- (1)社區整體環境改善計畫:家戶特色彩繪美化或綠美化，溝渠與其周邊景觀美化。
- (2)公共設施建設計畫:水車懷舊與古道再現，巷道太陽能路燈、太陽能指示牌。
- (3)個別宅院整建計畫:慶成四巷百年倉庫整修；社區其他特色民宅整修。
- (4)產業活化計畫:資訊平臺建構（社群網路平臺），農業生產技能提升推廣。
- (5)文化保存與活化計畫:祭典儀式與生活習俗紀錄與編製成冊，舉辦社區特色文化活動。
- (6)生態保育計畫:多功能的埤塘打造，廟埕設置雨水集水區，雨水回收再利用，減少自來水的使用。

2.社區產業

慶東社區的一級產業以果園為主，種植桃子、高接梨、甜柿、葡萄、楊桃、桃子等果樹。

四、農牧生產體驗區案例社區

霧峰區舊正社區

1.社區發展願景

以「食·遊·樂·活」方式結合「療癒·養生·健康·尋找幸福人生」，免費讓民眾來細細體驗，深度領略生態之美與農作物之魅力，推動樂活養生產業文化的精神。舊正社區的整體發展構想如下所列。

- (1)社區整體環境改善:水塔景觀美化營造及蔬活小路景觀營造。
- (2)公共設施建設:橋下閒置空間活用，社區健康芳香療癒庭園。
- (3)個別宅院整建:運用社區古宅建築打造「舊正田庄客廳」。
- (4)產業活化:社區健康廚房，與農試所合作建立「蔬果農藥殘留快速生化檢測站」。
- (5)文化保存與活用:百年夫妻樹文化保存及設置社區鄉土植物園區。
- (6)生態保育:設置「開心農場體驗園區」。

2.社區產業

舊正社區主要產物為稻米及菇類居多，蔬菜與水果作物次要。社區內二級產業為小型工廠類型，三級產業為零星店面類，從事工、商等第二、三級產業者之人數並不多。

五、生態共生區案例社區

(一)和平區大雪山社區

1.社區發展願景

以兼顧維護自然生態及提昇生活環境的原則，結合生態景觀、生態產業發展與社區文化，建立高科技的生活圈為規劃模式發揮自然及社區特色，吸引電子新貴、文學家、藝術家為社區注入新的活力及資源，創造一個具有國際競爭力的現代化山村。大雪山社區的整體發展構想如下所列。

- (1)社區整體環境改善:第四鄰 200 林道兩側景觀美化，第四鄰酒保坪景觀亭設置沿線綠美化。
- (2)公共設施建設:社區路燈更換綠能設施，生態研習中心整建。
- (3)個別宅院整建:家戶太陽能與綠能設置運用，型塑符合在地聚落特色

之信箱、門牌，創造地方特色。

- (4)產業活化:文化產業創意及行銷，利用本社區內現有產業進行產業加工，文化產業之傳承及研習：辦理竹藝傳統技藝之訓練。
- (5)文化保存與活用:社區文化資料調查與資料庫建立，社區文化展示館設立(以社區既有之研習中心多功能運用)。
- (6)生態保育:社區植物資源調查教育研習出版成冊，橫流溪護魚步道建立。

2.社區產業

農業以甜桃、高接梨、甜柿及冬筍為大宗。推展社區最大宗之竹產業，開創竹筍、竹醋、竹藝新產業，並配合農委會與臺中市政府推動甜柿專區。

(二)和平區達觀社區

1.社區發展願景

希望在兼顧居住安全、維持社區自然生態環境，結合社區蔬果農產資源將本社區塑造成為「Atayal 人文生態大教室」永續之部落。

- (1)社區整體環境改善:閒置空間分期自力營造計畫，孩童彩繪垃圾箱暨垃圾處理創意構想活動。
- (2)公共設施建設:部落對外交通道路順暢改善計畫，聯外道路增設避車彎；生態農場示範建設。
- (3)個別宅院整建:透過圖騰、故事圖案等裝飾方式表現原住民部落特色。
- (4)產業活化:產銷合作組織再造暨產業人才培育計畫，綠色產業-設置部落蔬果生態公園。
- (5)文化保存與活用:針對耆老進行口述歷史訪談計畫，保存傳承部落生活智慧。針對留存之遺址，進行空間整理，設置傳習解說設施計畫。
- (6)生態保育:調查與彙整「傳習保留地」內的各項資源，研擬保育規則。

2.社區產業

產業目前產業發展僅有第一級產業和第三級產業。第一級產業為農業，種植水果、蔬菜為主，第三級產業則是社區內經營農場提供餐飲、咖啡、採果體驗等營利服務業。

聯絡資訊:

• **行政院農業委員會水土保持局**

54044 南投市中興新村光華路 6 號 Tel:049-2394300

服務時間：週一至週五 上午9點至12點30分~下午1點30分至5點

• **臺中市政府農業局**

42007臺中市豐原區陽明街36號5樓 Tel:04-22289111

服務時間：週一至週五 上午8點至12~下午1點至5點